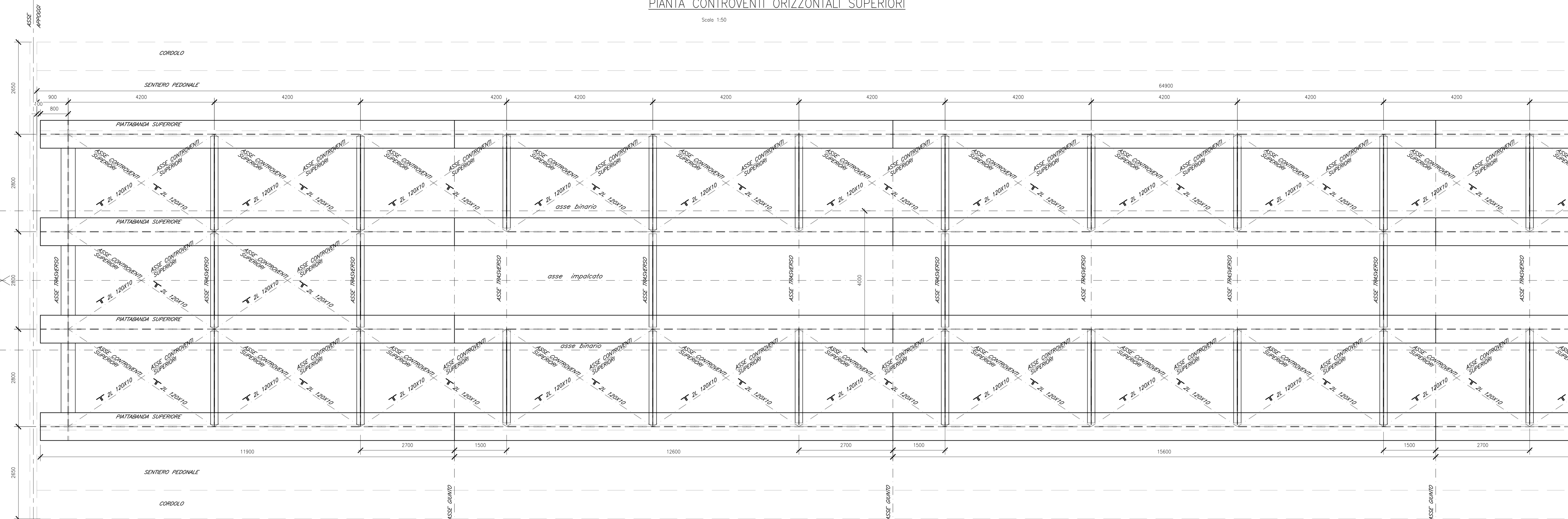


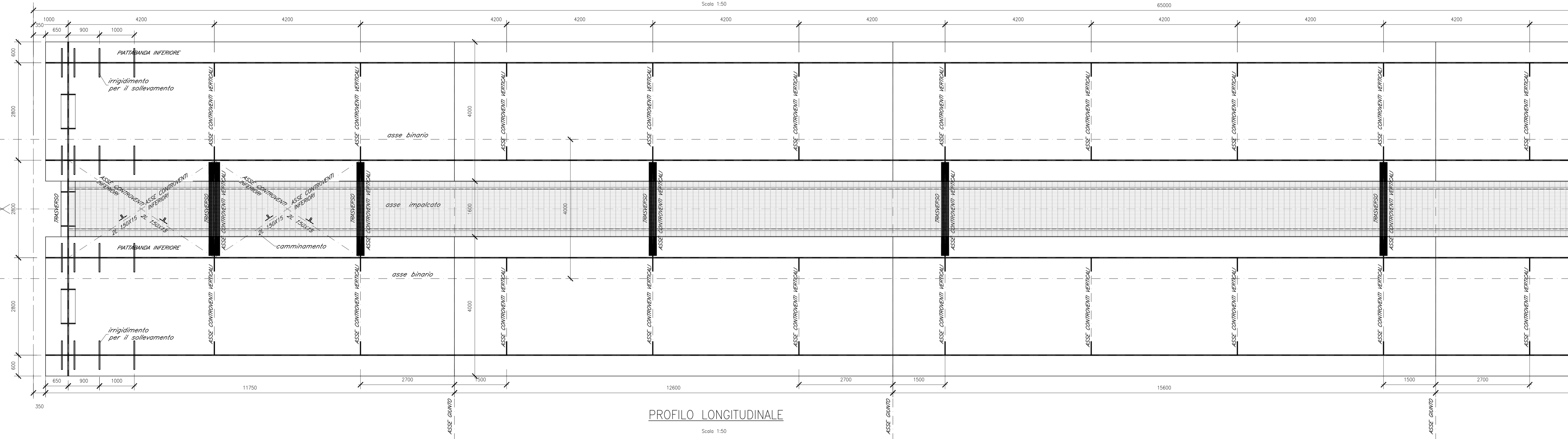
PIANTA CONTROVENTI ORIZZONTALI SUPERIORI

Scala 1:50



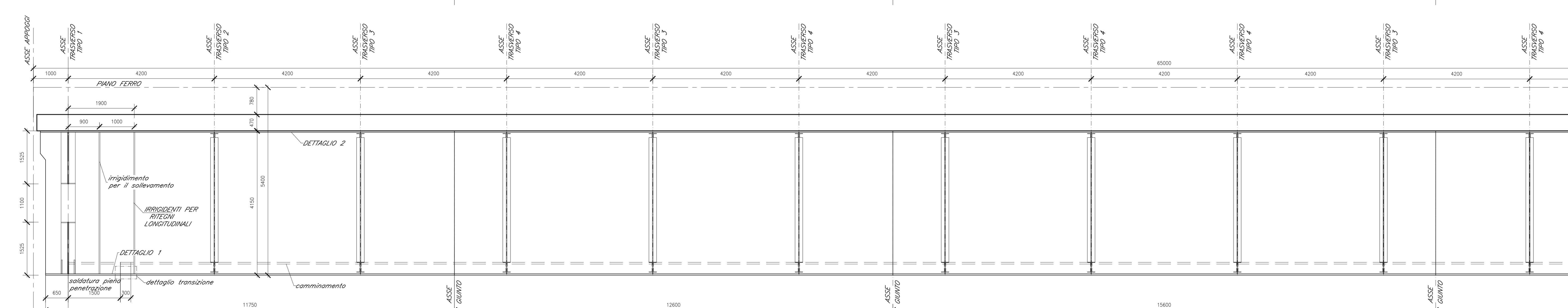
PIANTA CONTROVENTI ORIZZONTALI INFERIORI

Scala 1:50



PROFilo LONGITUDINALE

Scala 1:50



CONCRO N°	1	2	3
PIATTABANDA INF.	30	45	50
PIATTABANDA SUP.	800x22	800x30	1000x35
SPRESS. ANIME	24	20	20
ALTEZZA ANIME	4088	4080	4075
PROL. (H=10cm)	n°5402/200	n°5402/200	n°5402/200
CONTROPIRECCIA (mm)	0	74	120

ELABORATI DI RIFERIMENTO

DESCRIZIONE	CODICE
Pianta scavi e sezione longitudinale - Tav. 1 di 5	IF26.1.2.E.ZZ.PZ.VI.05.0.0.001
Pianta scavi e sezione longitudinale - Tav. 2 di 5	IF26.1.2.E.ZZ.PZ.VI.05.0.0.002
Pianta scavi e sezione longitudinale - Tav. 3 di 5	IF26.1.2.E.ZZ.PZ.VI.05.0.0.003
Pianta scavi e sezione longitudinale - Tav. 4 di 5	IF26.1.2.E.ZZ.PZ.VI.05.0.0.004
Pianta scavi e sezione longitudinale - Tav. 5 di 5	IF26.1.2.E.ZZ.PZ.VI.05.0.0.005
Pianta fondazioni, pianta impalcato e prospetto longitudinale - Tav. 1 di 5	IF26.1.2.E.ZZ.PZ.VI.05.0.0.006
Pianta fondazioni, pianta impalcato e prospetto longitudinale - Tav. 2 di 5	IF26.1.2.E.ZZ.PZ.VI.05.0.0.007
Pianta fondazioni, pianta impalcato e prospetto longitudinale - Tav. 3 di 5	IF26.1.2.E.ZZ.PZ.VI.05.0.0.008
Pianta fondazioni, pianta impalcato e prospetto longitudinale - Tav. 4 di 5	IF26.1.2.E.ZZ.PZ.VI.05.0.0.009
Pianta fondazioni, pianta impalcato e prospetto longitudinale - Tav. 5 di 5	IF26.1.2.E.ZZ.PZ.VI.05.0.0.010

CARATTERISTICHE DEI MATERIALI

NOTA:
Per la tabella materiali e note generali fare riferimento al documento
"IF26.1.2.E.ZZ.TT.OC.00.0.0.001 - Tabella Materiali e Note generali".

NOTE GENERALI

COMMITTENTE:



DIREZIONE LAVORI:



APPALTATORE:



PROGETTAZIONE: RAGGRUPPAMENTO TEMPORANEO PROGETTISTI: PROGETTISTA: DIRETTORE DELLA PROGETTAZIONE:

ING. PIERGIORGIO GRASSO

PROGETTO ESECUTIVO

ITINERARIO NAPOLI-BARI
RADDOPPIO TRATTA CANCELLO - BENEVENTO
II LOTTO FUNZIONALE FRASSO TELESINO - VITULANO
1° LOTTO FUNZIONALE FRASSO TELESINO - TELESE

V105 - Viadotto Calore Torallo
Impalcato a struttura mista acc.-cls L=65m (Lc=63.00m) doppio binario: piante e sezione longitudinale
Tav. 1 di 2

APPALTATORE: RFI INFRASTRUTTURE S.p.A. IL DIRETTORE: Ing. G. Di Biase

COMMESSA LOTTO FASE ENTE TIPO DOC. OPERA/DISCIPLINA PROGR. REV. I F 26 1 2 E Z Z P Z VI 0 5 0 7 0 0 6 A

Rev.	Descrizione	Redatto	Data	Verificato	Data	Approvato	Data	Autorizzato Data
A	Emissione	G. Di Biase	24/05/2020	A. Tagliamini	24/05/2020	P. Grassi	24/05/2020	M. Petrangeli