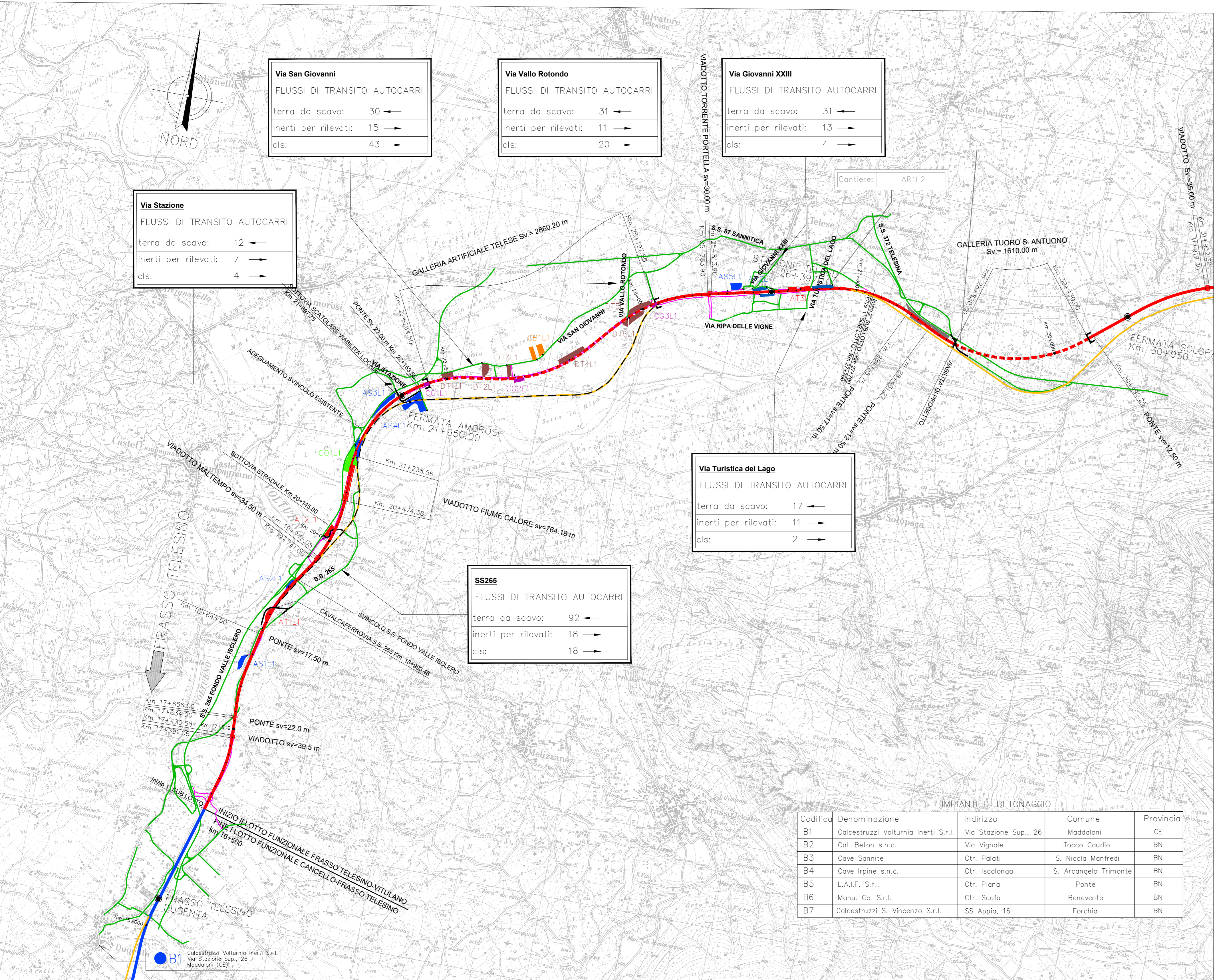


LEGGENDA			
Simbolo	Descrizione	Simbolo	Descrizione
	CB - CANTIERE BASE		LINEA STORICA
	CO - CANTIERE OPERATIVO		VIABILITA' PRINCIPALI POTENZIALMENTE INTERFERITE
	CG - CANTIERE OPERATIVO GALLERIA		VIABILITA' SECONDARIE POTENZIALMENTE INTERFERITE
	DT - DEPOSITO TEMPORANEO		PISTA DI CANTIERE
	AT - AREA TECNICA		
	AR - CANTIERE DI ARMAMENTO		
	AS - AREA DI STOCCAGGIO		
	AREE DI CANTIERE ALTRI APPALTI		
LINEA FERROVIARIA DI PROGETTO:			
	TRATTO IN RILEVATO		
	TRATTO IN TRINCEA		
	TRATTO IN GALLERIA		
	TRATTO IN VIADOTTO		

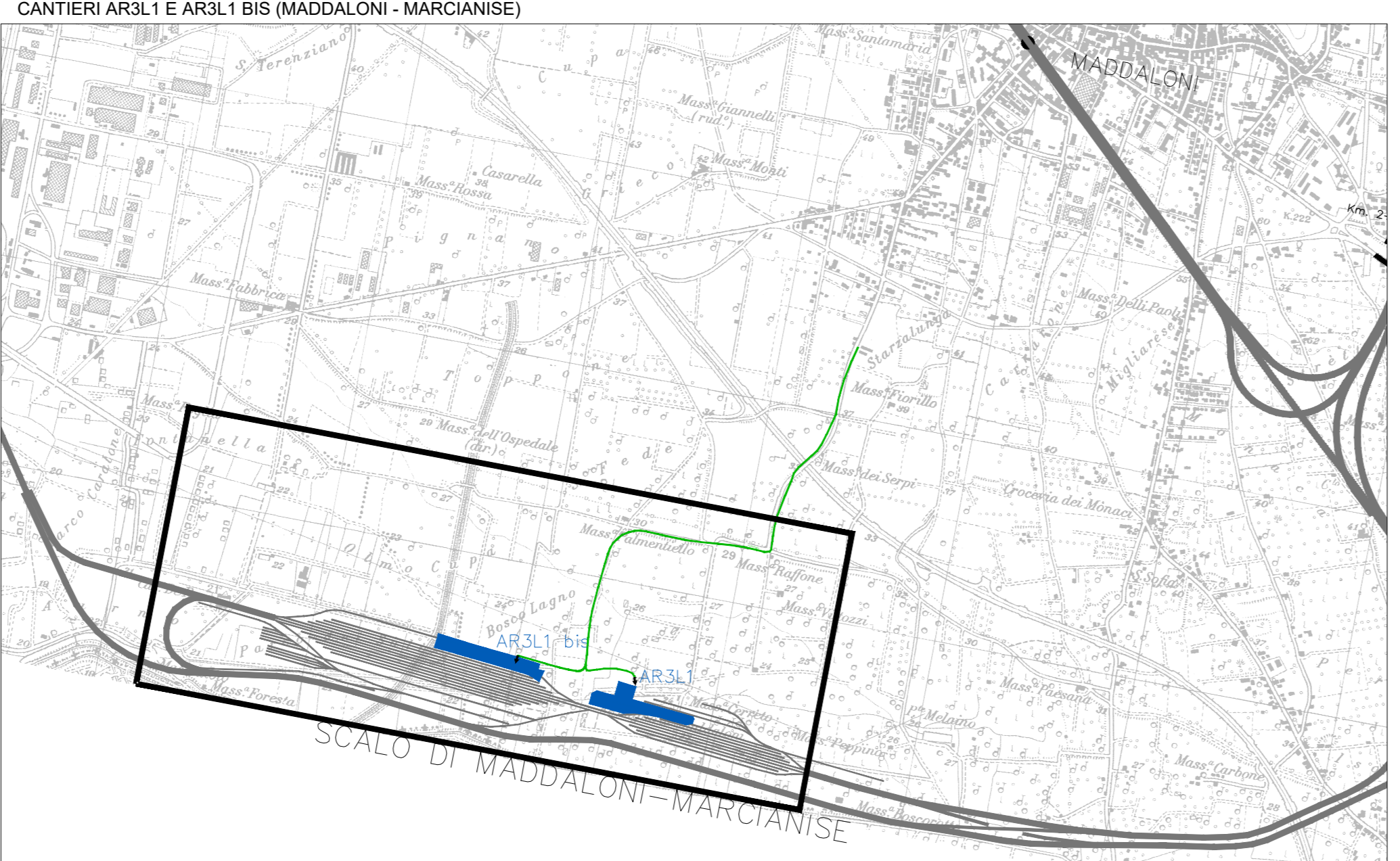
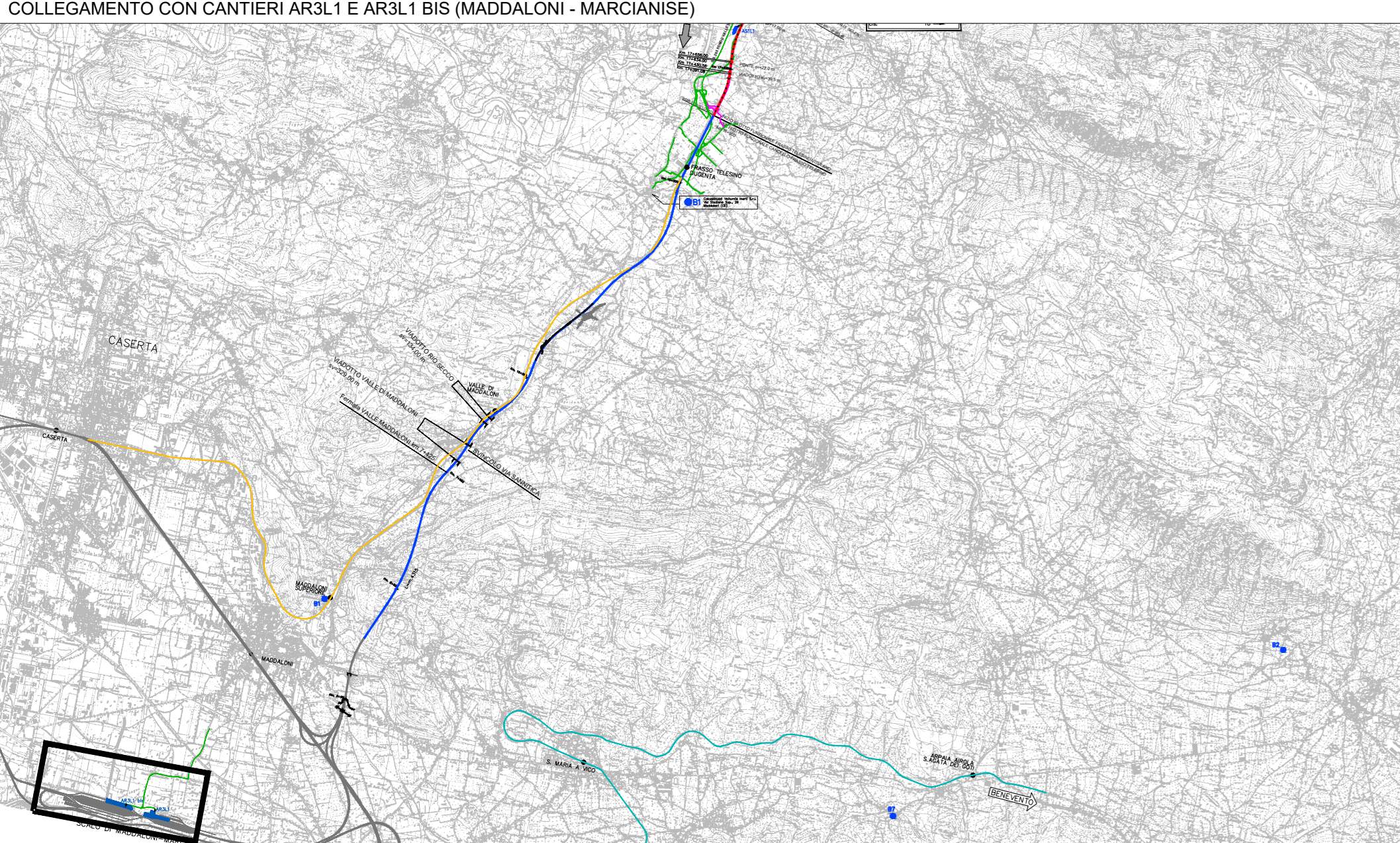
NB: I VALORI DEI FLUSSI RIPORTATI IN PLANIMETRIA SONO DA INTENDERSI COME FLUSSI MEDI GIORNALIERI DI SOLA ANDATA STIMATI SULL'INTERA DURATA DEI LAVORI. TALI FLUSSI SONO STATI INDICATI SULLE VIABILITA' POTENZIALMENTE INTERFERITE DAI MEZZI DI CANTIERE.
 TRASISTI MAGGIORI AI VALORI MEDI INDICATI POTRANNO VERIFICARSI PER PERIODI DI PUNTA DEI LAVORI.



Codifica	Denominazione	Indirizzo	Comune	Provincia
B1	Colcestruzzi Valturina Inerti S.r.l.	Via Stazione Sup., 26	Maddaloni	CE
B2	Col. Beton s.n.c.	Via Vignale	Tocco Caudio	BN
B3	Cave Sannite	Ctr. Palati	S. Nicola Manfredi	BN
B4	Cave Ipine s.n.c.	Ctr. Iscalongo	S. Arcangelo Trimonte	BN
B5	L.A.I.F. S.r.l.	Ctr. Piano	Ponte	BN
B6	Manu. Ce. S.r.l.	Ctr. Scalo	Benevento	BN
B7	Colcestruzzi S. Vincenzo S.r.l.	SS Appia, 16	Forchia	BN



N°	Lotto	Cantiere	Funzione	Superficie (mq)	WBS principali di competenza
1		AS11.1	Area di stoccaggio	6.750,00	Sede in rilevato/trincea
2		AT11.1	Area tecnica	2.300,00	IV01-NV01-NV02-NV03-sistemazioni idrauliche Ponte Vallone Mortale
3		AS21.1	Area di stoccaggio	1.900,00	Sede in rilevato/trincea
4		AT21.1	Area tecnica	4.300,00	NV04-sistemazioni idrauliche Viadotto Maltempo
5		CO11.1	Cantiere operativo	17.025,00	VI05
6		AS31.1	Area di stoccaggio	15.400,00	Sede in rilevato/trincea
7		AS41.1	Area di stoccaggio	22.195,00	Sede in rilevato/trincea
8		CG11.1	Cantiere operativo galleria	2.300,00	GA02-Telese
9		DT11.1	Deposito temporaneo	6.100,00	GA02-Telese
10		DT21.1	Deposito temporaneo	8.600,00	GA02-Telese
11		DT31.1	Deposito temporaneo	5.100,00	GA02-Telese
12		CG21.1	Cantiere operativo galleria	3.400,00	GA02-Telese
13		CB11.1	Cantiere base	13.500,00	GA02-Telese
14		DT41.1	Deposito temporaneo	16.000,00	GA02-Telese
15		DT51.1	Deposito temporaneo	13.200,00	GA02-Telese
16		DT61.1	Deposito temporaneo	11.100,00	GA02-Telese
17		CG31.1	Cantiere operativo galleria	1.600,00	GA02-Telese
18		AS51.1	Area di stoccaggio	7.635,00	Sede in rilevato/trincea
19		AR21.1	Cantiere di armamento	7.500,00	
20		AT31.1	Area tecnica	3.500,00	Stazione Telese-NV10-prolungamento Sottovia S105
21		AR31.1	Cantiere di armamento	34.000,00	



LEGGENDA			
CANTIERI		VIABILITÀ	
Simbolo	Descrizione	Simbolo	Descrizione
	CB - CANTIERE BASE		TRACCIATO DI PROGETTO
	CO - CANTIERE OPERATIVO		LINEA F.S. STORICA
	CG - CANTIERE OPERATIVO GALLERIA		VIABILITA' EXTRA URBANA PRINCIPALE
	DT - DEPOSITO TEMPORANEO		VIABILITA' SECONDARIA
	AT - AREA TECNICA		PISTA DI CANTIERE
	AR - CANTIERE DI ARMAMENTO		
	AS - AREA DI STOCCAGGIO		
	AREE DI CANTIERE ALTRI APPALTI		

terra da scavo: 20
 inerti per rilevati: 30
 cls: 5
 FLUSSI DI TRANSITO MEDI SULLA VIABILITA' AUTOCARRI/GIORNO (IL VALORE VA MOLTIPLICATO PER 2, PER OTTENERE I VIAGGI A/R)
 IMPIANTI DI BETONAGGIO

COMMITTENTE: **R.F.I. GRUPPO FERROVIARIO ITALIANO**

DIREZIONE LAVORI: **ITALFERR**

APPALTATORE: **PIZZAROTTI**, **CHILIA**, **ITINERA**, **SALCEP**, **JEDSINFRASTRUTTURE**

PROGETTAZIONE: **GEODATA ENGINEERING**, **INTEBRA**, **RINA**

PROGETTISTA: Ing. Sergio CABO BOLDADO

DIRETTORE DELLA PROGETTAZIONE: Ing. PIERGIORGIO GRASSO

PROGETTO ESECUTIVO

ITINERARIO NAPOLI-BARI RADDOPPIO TRATTA CANCELLO - BENEVENTO II LOTTO FUNZIONALE FRASSO TELESINO - VITULANO 1° LOTTO FUNZIONALE FRASSO TELESINO - TELESE

CANTIERIZZAZIONE

Inquadramento generale delle aree di cantiere e viabilità

APPALTATORE: **DIPRISA PIZZAROTTI & C. S.p.A.**

IL DIRETTORE TECNICO: Ing. S. Cabo BOLDADO

SCALA: 1:25000

COMMESSA: I F 26

LOTTO: 12

FASE: E

ENTE TIPO DOC.: CA 0 0 0 0

OPERA/DISCIPLINA: 0 0 1

PROGR. REV.

Rev.	Descrizione	Redatto	Data	Verificato	Data	Approvato	Data	Autorizzato Data
A	Emersione	S. Pagnone	24/02/2020	S. Cabo BOLDADO	24/02/2020	P. Grasso	24/02/2020	Ing. Sergio CABO BOLDADO
B	Revisione a seguito di intervento ITI	S. Pagnone	23/09/2020	S. Cabo BOLDADO	23/09/2020	P. Grasso	23/09/2020	Ing. Sergio CABO BOLDADO

File: IF26_1.2.E.ZZ.P3.CA.00.0.001.B.dwg