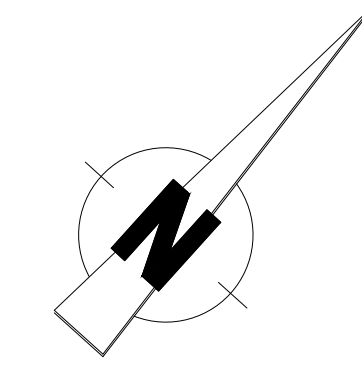
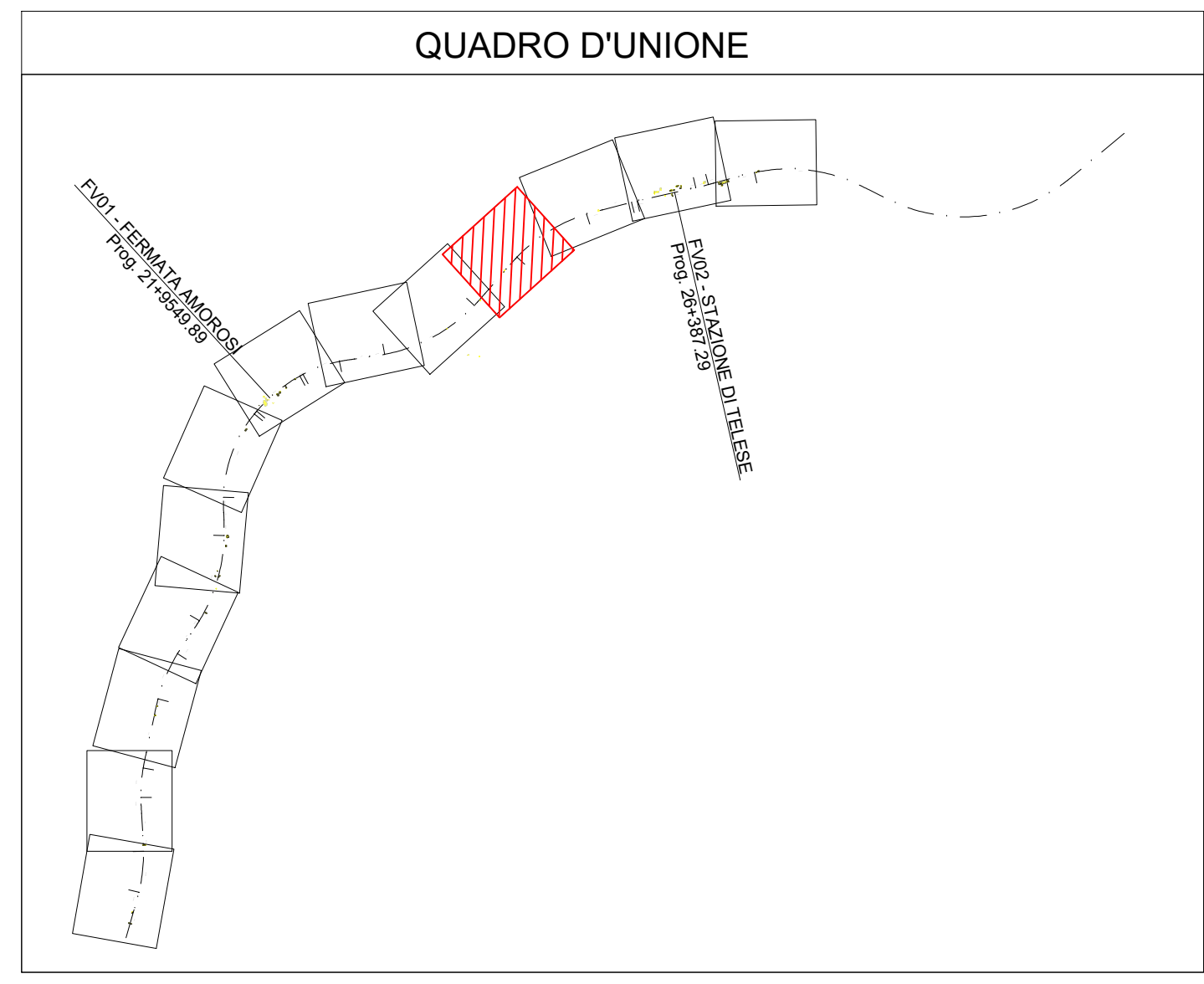



Galleria Artificiale TELESE - L= 2860.20 m

GA02



LEGENDA	
	NORD
	PROGRESSIVA KM
	DEMOLIZIONI
	FASCIA VINCOLO URBANISTICO
	LIMITE PROVINCIA
	LIMITE COMUNE
	BARRIERE SU VIABILITA' IN AFFIANCAMENTO LINEA FS
	DIREZIONE
	PIAZZOLA DI MANOVRA STRADELLO DI SERVIZIO (10x20 m)
	ACCESSO CARRABILE (cancello 4 m)
	ACCESSO PEDONALE (cancello 1.2 m)
	SCALE DI ACCESSO ALLA LINEA



FA05  
Area di Soccorso e  
Fabbricato Tecnologi  
prog. 25+135

COMMITTENTE: RFI INFRASTRUTTURE FERROVIARIE ITALIANE GRUPPO FERROVIE DELLO STATO ITALIANE

DIREZIONE LAVORI: ITALFERR GRUPPO FERROVIE DELLO STATO ITALIANE

APPALTATORE: PIZZAROTTI Ghella ITINERA SALCEF EdS INFRASTRUTTURE

PROGETTAZIONE: GEO DATA ENGINEERING INTEBRA RINA

PROGETTISTA: Prof. Ing. Andrea Del Grosso

DIRETTORE DELLA PROGETTAZIONE: Ing. PIROGORDO GRASSO

PROGETTO ESECUTIVO

ITINERARIO NAPOLI-BARI  
RADDOPPIO TRATTA CANCELLO - BENEVENTO  
II LOTTO FUNZIONALE FRASSO TELESINO - VITULANO  
1° LOTTO FUNZIONALE FRASSO TELESINO - TELESE

LINEA  
Elaborati generali  
PLANIMETRIA DAL km 24+250 AL km 25+150 TAV. 10/13

APPALTATORE: RFI INFRASTRUTTURE FERROVIARIE ITALIANE  
IL DIRETTORE:

SCALA: 1:1000

COMMESSA	LOTTO	FASE	ENTE	TIPO DOC.	OPERA/DISCIPLINA	PROGR.	REV.
IF26	12	E	Z	P7	IF0001	010	C

Rev.	Descrizione	Redatto	Data	Verificato	Data	Approvato	Data	Autorizzato Data
A	EMISSIONE	Masso Venturi	21/11/2019	Alessandra Piana	21/11/2019	Giorgio Grasso	21/11/2019	Ing. Andrea Del Grosso
B	AGGIORNAMENTO PLANI	Mario Venturi	24/02/2020	Alessandra Piana	24/02/2020	Giorgio Grasso	24/02/2020	
C	Revisione a seguito di servitù ITI	Masso Venturi	23/06/2020	Alessandra Piana	23/06/2020	Giorgio Grasso	23/06/2020	

File: IF26\_1.2\_E\_ZZ\_P7\_IF\_00.0.1.010.C.dwg n. Elab.: -