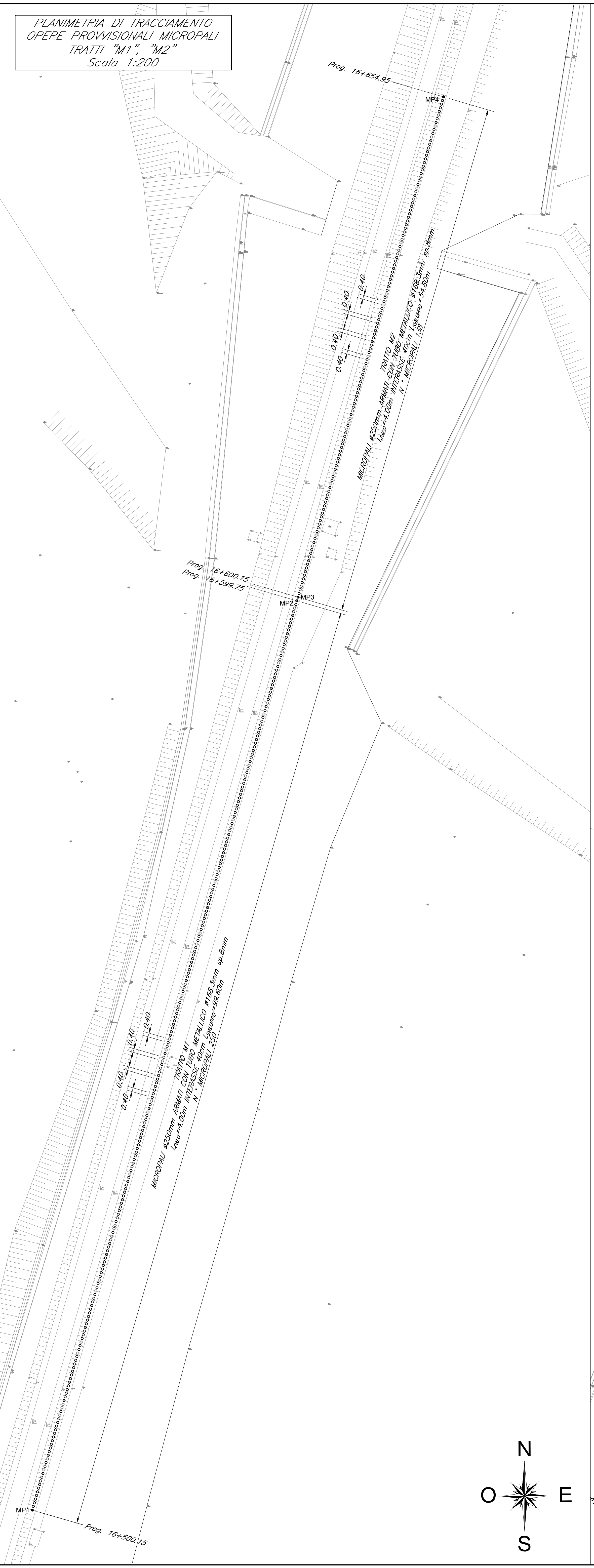
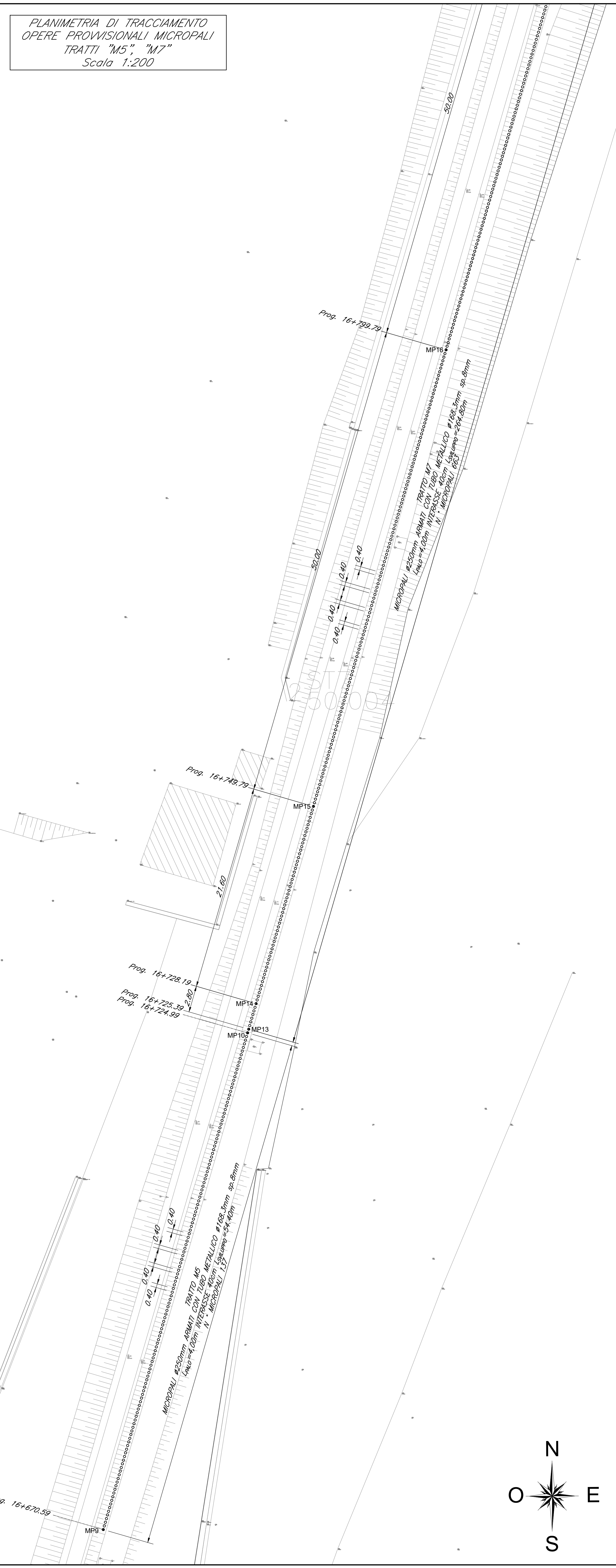


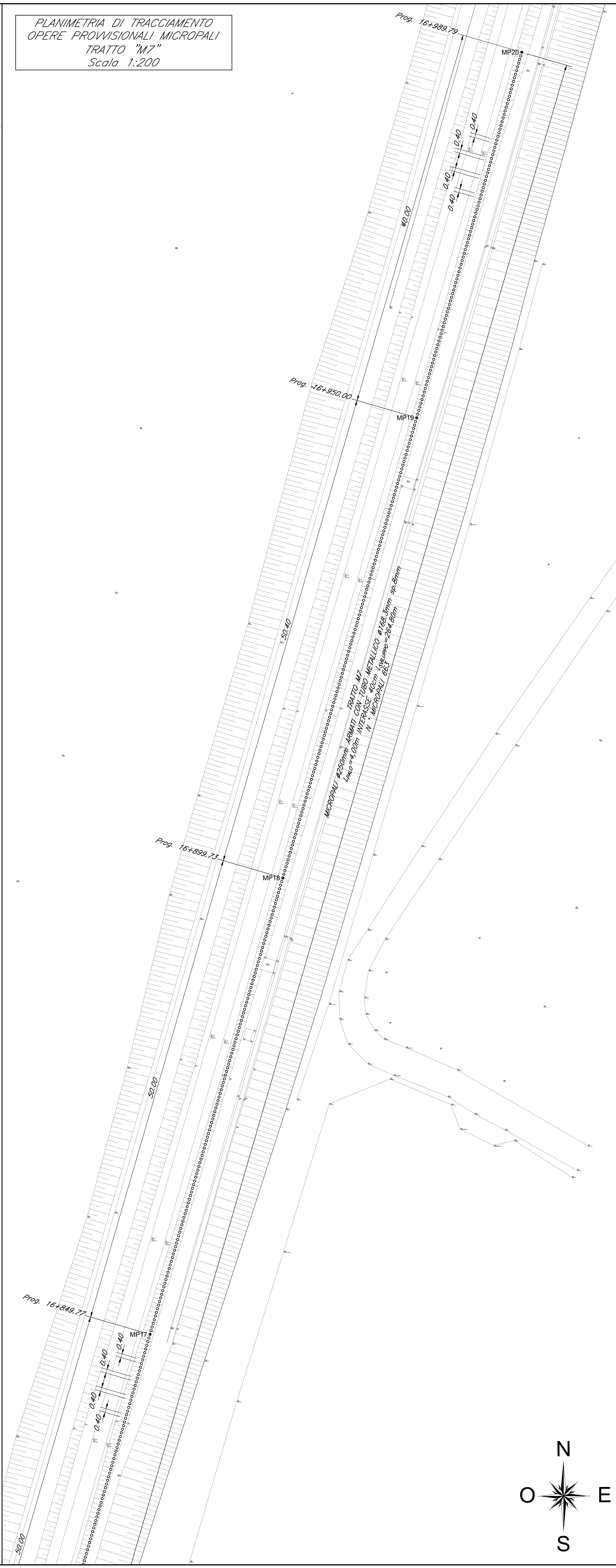
PLANIMETRIA DI TRACCIAMENTO
OPERE PROVVISORIALI MICROPALI
TRATTI "M1"; "M2"
Scala 1:200



PLANIMETRIA DI TRACCIAMENTO
OPERE PROVVISORIALI MICROPALI
TRATTI "M5"; "M7"
Scala 1:200



PLANIMETRIA DI TRACCIAMENTO
OPERE PROVVISORIALI MICROPALI
TRATTO "M7"
Scala 1:200

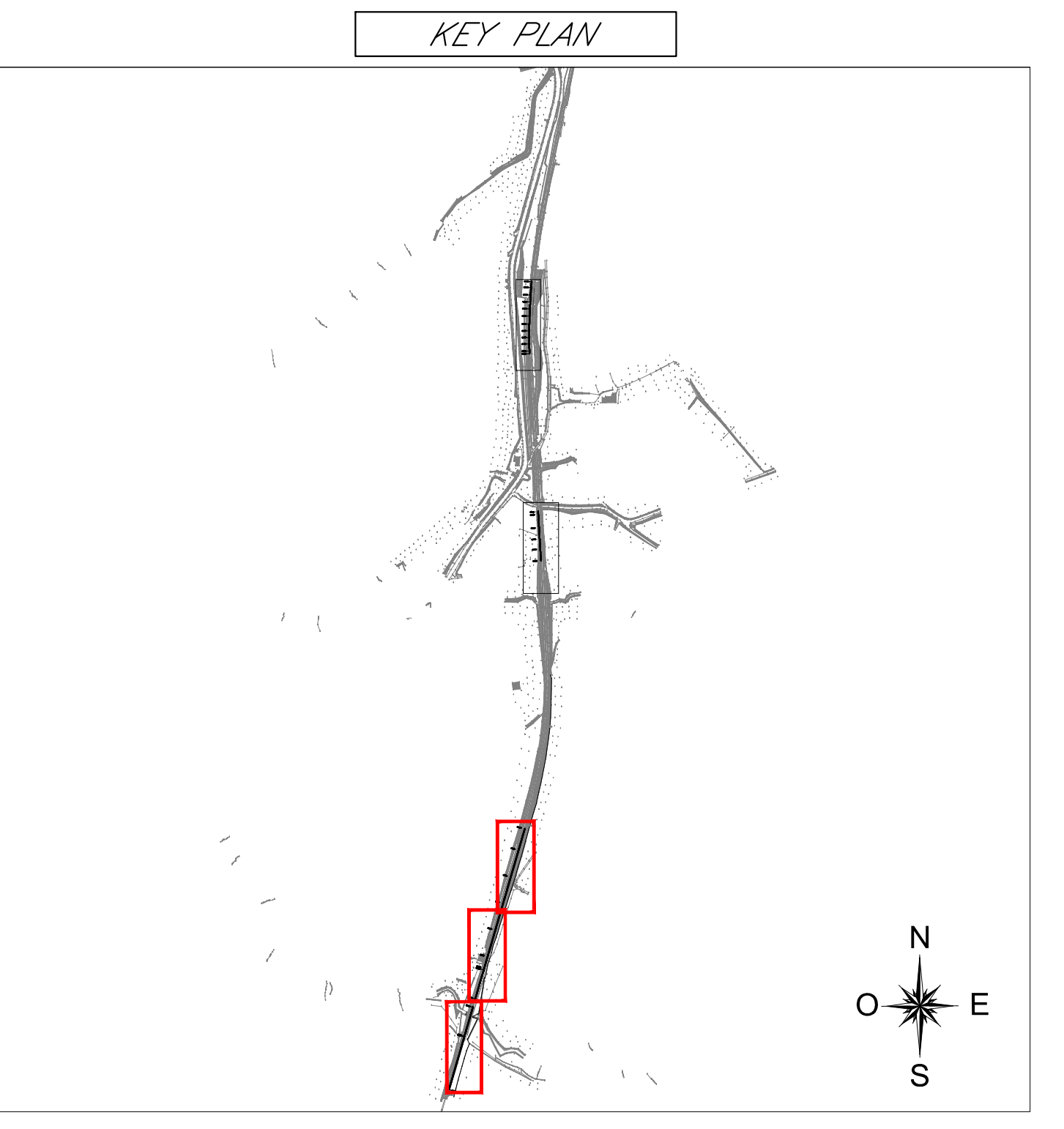


TRACCIAMENTO VERTICI MICROPALI TRATTO "M1"			TRACCIAMENTO VERTICI MICROPALI TRATTO "M5"		
VERTICI	Posizione X	Posizione Y	VERTICI	Posizione X	Posizione Y
MP1	198585.9162	594921.9045	MP9	198633.5352	595085.5582
MP2	198613.7486	595017.5367	MP10	198648.7123	595137.7982

TRACCIAMENTO VERTICI MICROPALI TRATTO "M2"			TRACCIAMENTO VERTICI MICROPALI TRATTO "M7"		
VERTICI	Posizione X	Posizione Y	VERTICI	Posizione X	Posizione Y
MP3	198613.8604	595017.9207	MP13	198648.8250	595138.1856
MP4	198629.1668	595070.5396	MP14	198649.6069	595140.8742
			MP15	198655.6322	595161.6169
			MP16	198669.5827	595209.6312
			MP17	198683.5472	595257.6416
			MP18	198697.5179	595305.6501
			MP19	198711.6040	595354.0416
			MP20	198722.6485	595392.4865

NOTE:

- LA TABELLA MATERIALI E' RIPORTATA NELLA TAVOLA RELATIVA ALLE SEZIONI TIPO DELLE OPERE PROVVISORIALI.
- PRIMA DELL'INIZIO DELLE LAVORAZIONI DOVRANNO ESSERE VERIFICATE LE QUOTE DEL SITO, LA PRESENZA DI EVENTUALI SOTTOSERVIZI E LE GEOMETRIE DELLE OPERE ESISTENTI.
- PER LA PARATA M7 ESEGUIRE 1m DI SCAPITIZZATURA PALI SOTTO BINARIO PARI DI PROGETTO PER UN'ALTEZZA PARI A 1m, DA ESEGUIRSI TRA Pk 16+920.00 E Pk 16+989.79.



COMMITTENTE: **RFI** RETE FERROVIARIA ITALIANA GRUPPO FERROVIE DELLO STATO ITALIANE

DIREZIONE LAVORI: **ITALFER** GRUPPO FERROVIE DELLO STATO ITALIANE

APPALTATORE: **PIZZAROTTI**, **Chella**, **ITINERA**, **SALCEF**, **EdS INFRASTRUTTURE**

PROGETTAZIONE: **GEODATA ENGINEERING**, **INTEGRA**, **RISA**

PROGETTISTA: Prof. Ing. Andrea Del Grosso

DIRETTORE DELLA PROGETTAZIONE: Ing. PIERGIORGIO GRASSO

PROGETTO ESECUTIVO

ITINERARIO NAPOLI-BARI RADDOPPIO TRATTA CANCELLO - BENEVENTO IL LOTTO FUNZIONALE FRASSO TELESINO - VITULANO 1° LOTTO FUNZIONALE FRASSO TELESINO - TELESE

RILEVATI E TRINCEE
Opere provvisoriali tratti in stretto affiancamento - Planimetria e tracciamento Tav. 1/3

APPALTATORE: **RTI INFRASTRUTTURE S.p.A.**
IL DIRETTORE: **PIZZAROTTI**
P.R. & C. DEL BANDO: 23/06/2020

SCALA: 1:200

COMMESSA: I F 2 B 1 2 E Z Z P 9 T R 0 0 0 0 0 0 1 B

Rev.	Descrizione	Redatto	Data	Verificato	Data	Approvato	Data	Autorizzato	Data
A	EMISSIONE	[Signature]	24/02/2020	[Signature]	24/02/2020	[Signature]	24/02/2020	Prof. Ing. A. Del Grosso	23/06/2020
B	REVISIONE A SEGUITO STRUTTURATI (P)	[Signature]	23/06/2020	[Signature]	23/06/2020	[Signature]	23/06/2020		

File: IF26.1.2.E.ZZ.P9.TR.00.0.0.001.B.dwg n. Elab.: 23/06/2020