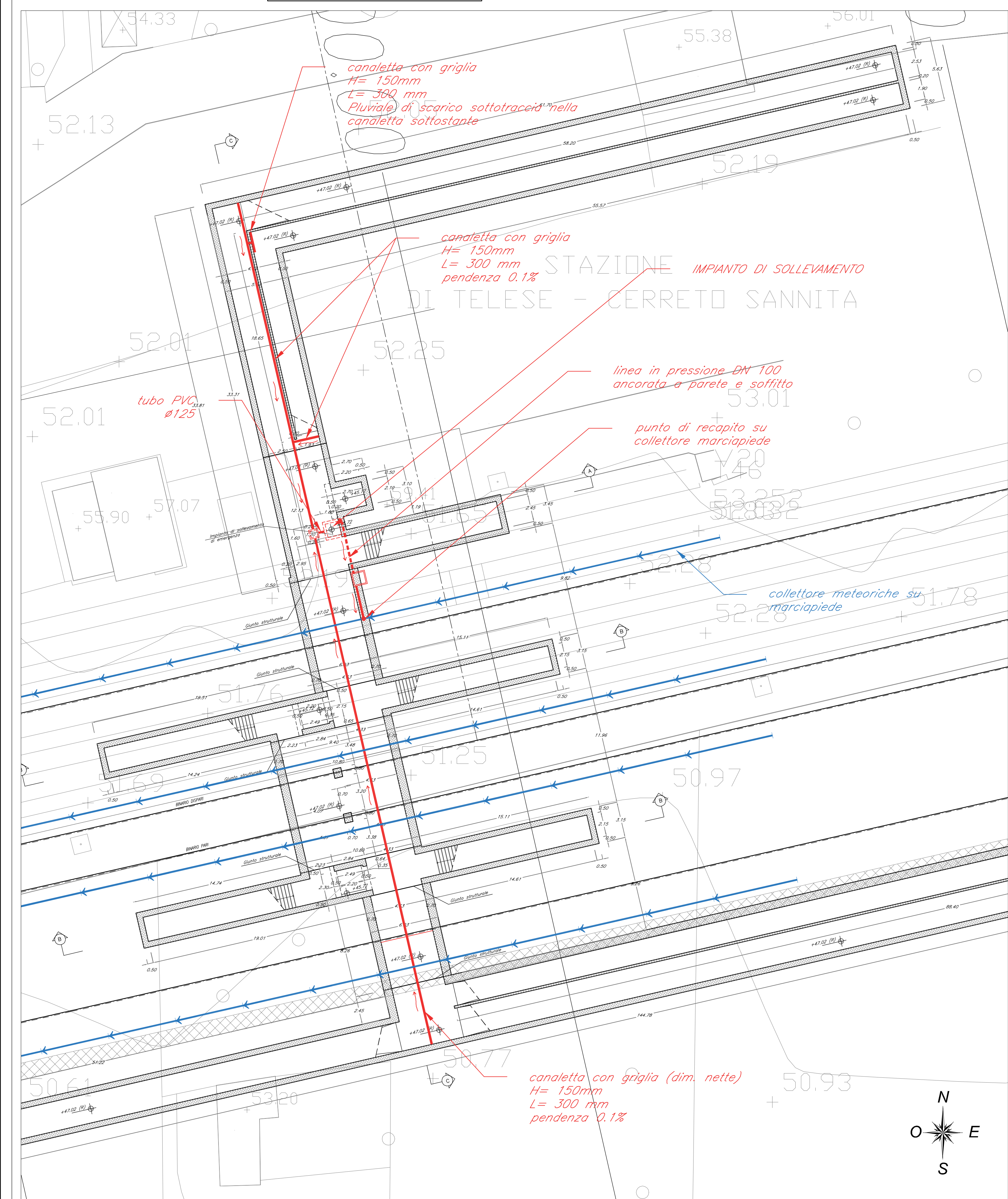
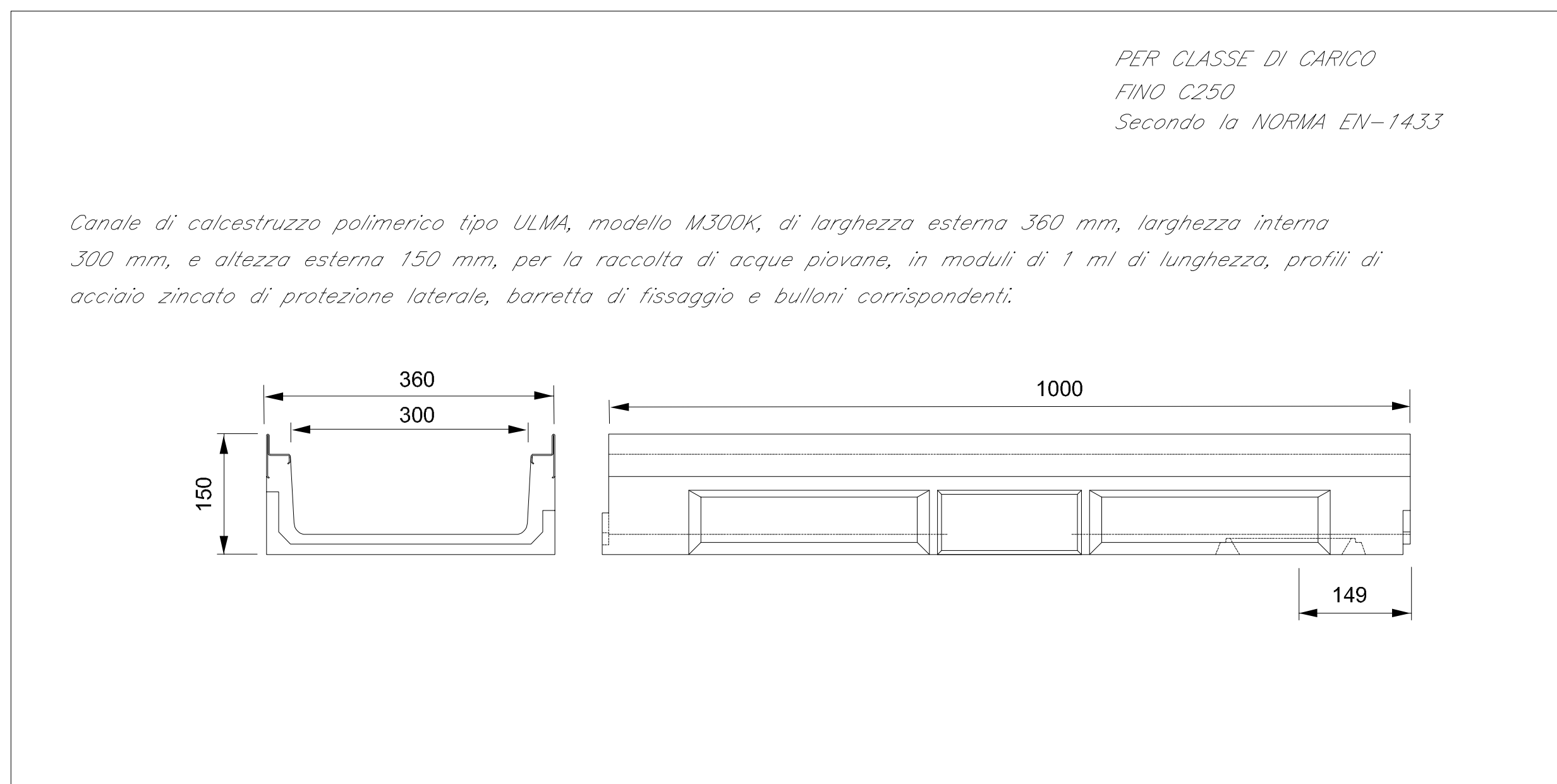


PIANTA scala 1:200



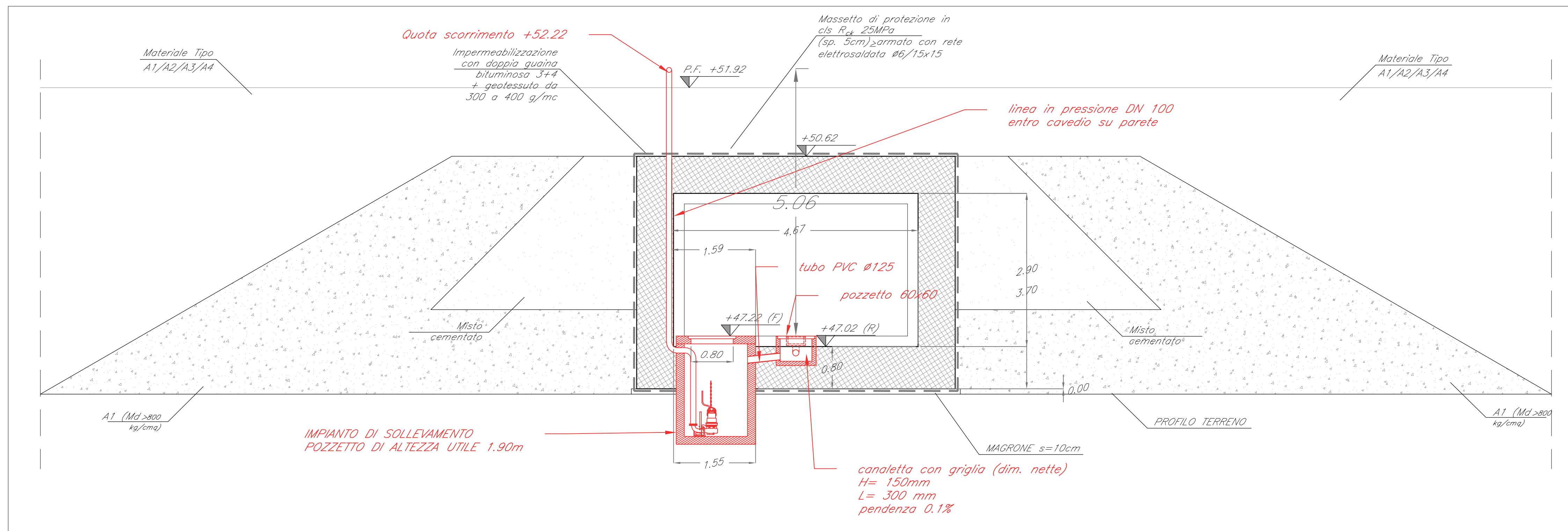
SEZIONE TIPO CANALETTA



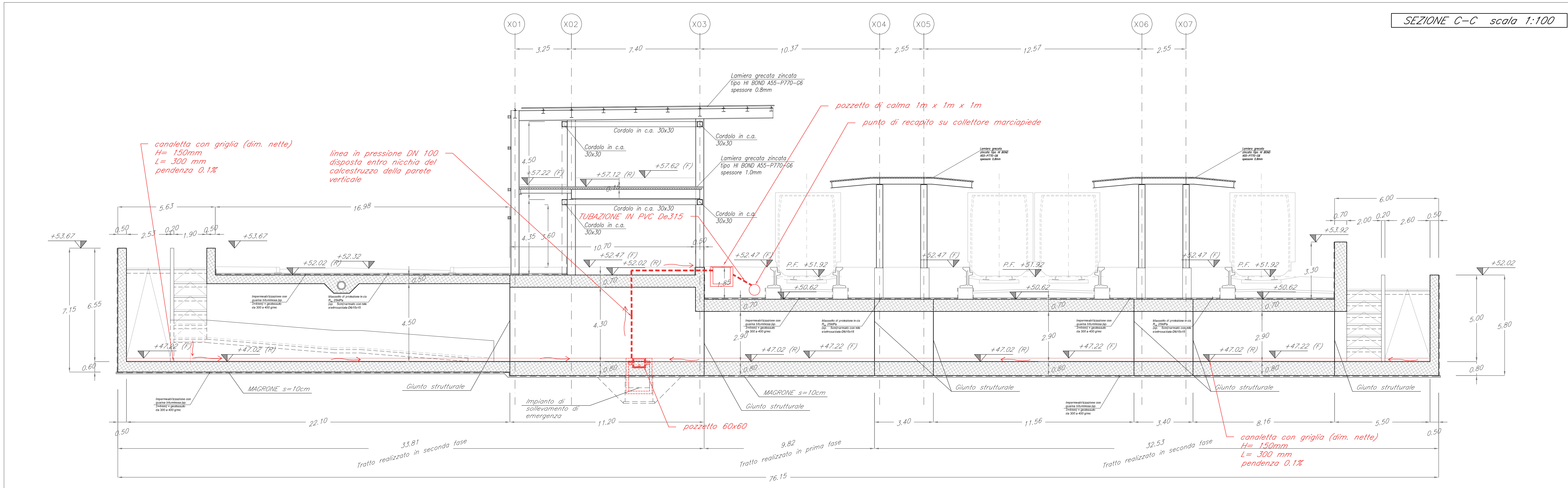
KEY PLAN



SEZIONE TRASVERSALE SU SCATOLARE 4.63x2.90 scala 1:50



SEZIONE C-C scala 1:100



COMMITTEE: **RFI**
GRUPPO FERROVIE DELLO STATO ITALIANE

DIREZIONE LAVORI: **ITALFERR**
GRUPPO FERROVIE DELLO STATO ITALIANE

APPALTATORE: **PIZZAROTTI**, **Ghella**, **ITINERA**, **SALCEP**, **WEDSINFRASITRUTTURE**

PROGETTAZIONE: **GEO DATA ENGINEERING**, **ITINERA**, **RINA**

PROGETTISTA: Prof. Ing. Andrea Del Grosso

DIRETTORE DELLA PROGETTAZIONE: Ing. PIROGORDIO GRASSO

PROGETTO ESECUTIVO

ITINERARIO NAPOLI-BARI
RADDOPPIO TRATTA CANCELLO - BENEVENTO
IL LOTTO FUNZIONALE FRASSO TELESINO - VITULANO
1° LOTTO FUNZIONALE FRASSO TELESINO - TELESE

FERMATE E STAZIONI
FV02 - STAZIONE TELESE KM 26+514
Disegno d'insieme drenaggio sottopasso ciclopodonale

APPALTATORE: **RFI** / **GEO DATA ENGINEERING**
IL DIRETTORE: Ing. B. Del Grosso
23/09/2020

SCALA: varie

COMMESSA	LOTTO	FASE	ENTE	TIPO DOC.	OPERAZIONE/ DISCIPLINA	PROGR.	REV.
IF26	12	E	Z	PZ	FV02	00	008

REV.	DESCRIZIONE	REDATTO	DATA	VERIFICATO	DATA	APPROVATO	DATA	AUTORIZZATO DATA
A	IMMISSIONE	Fabrizio Fabian	24/09/2020	Alfonso Casella	24/09/2020	Dario Grasso	24/09/2020	Prof. Ing. A. Del Grosso
B	Realizzazione a seguito di iterazione in fase di progettazione	Alfonso Casella	23/09/2020	Alfonso Casella	23/09/2020	Dario Grasso	23/09/2020	Prof. Ing. A. Del Grosso

File: IF26.1.2.E.ZZ.PZ.FV.02.00.008.B.dwg n. Elab.: 23/09/2020