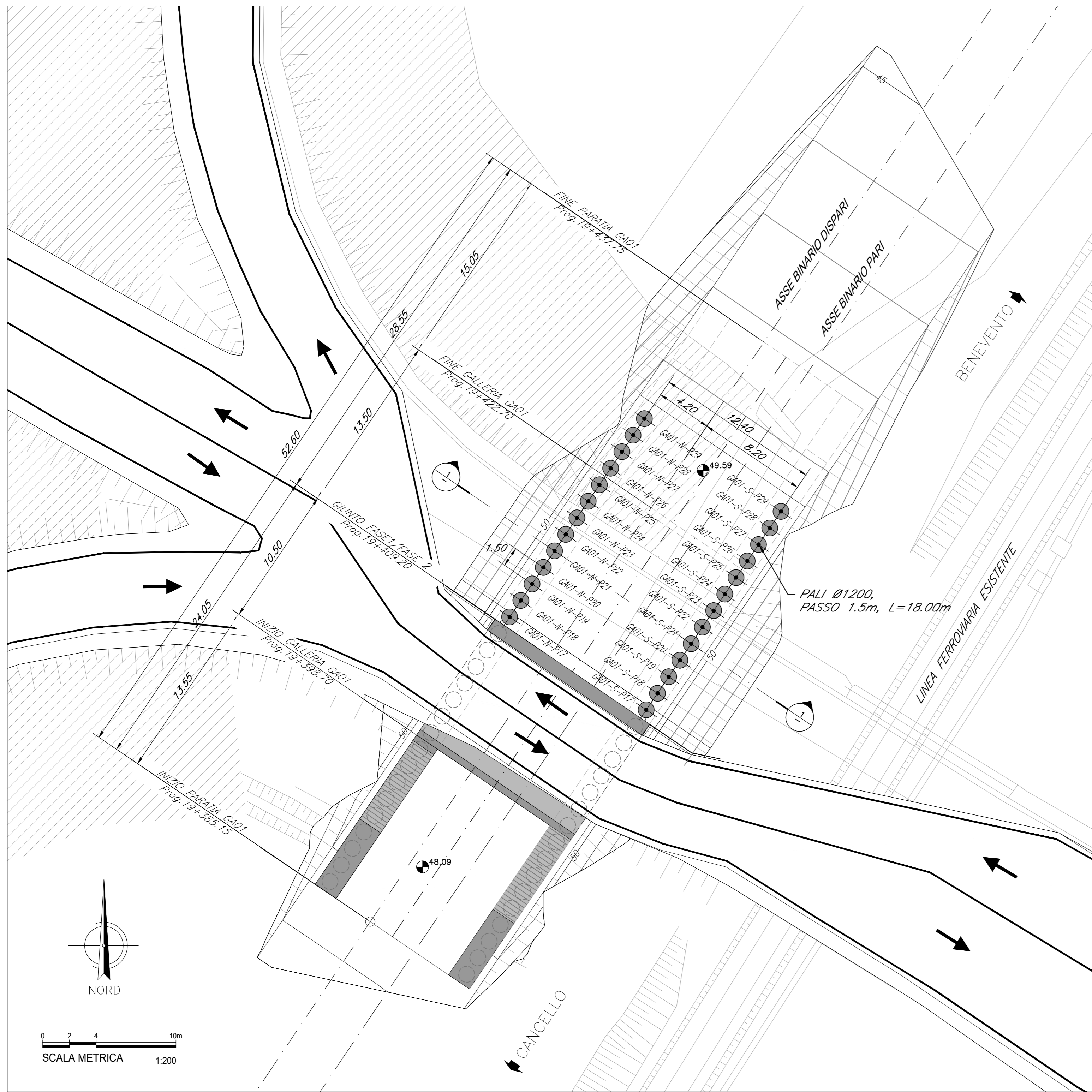
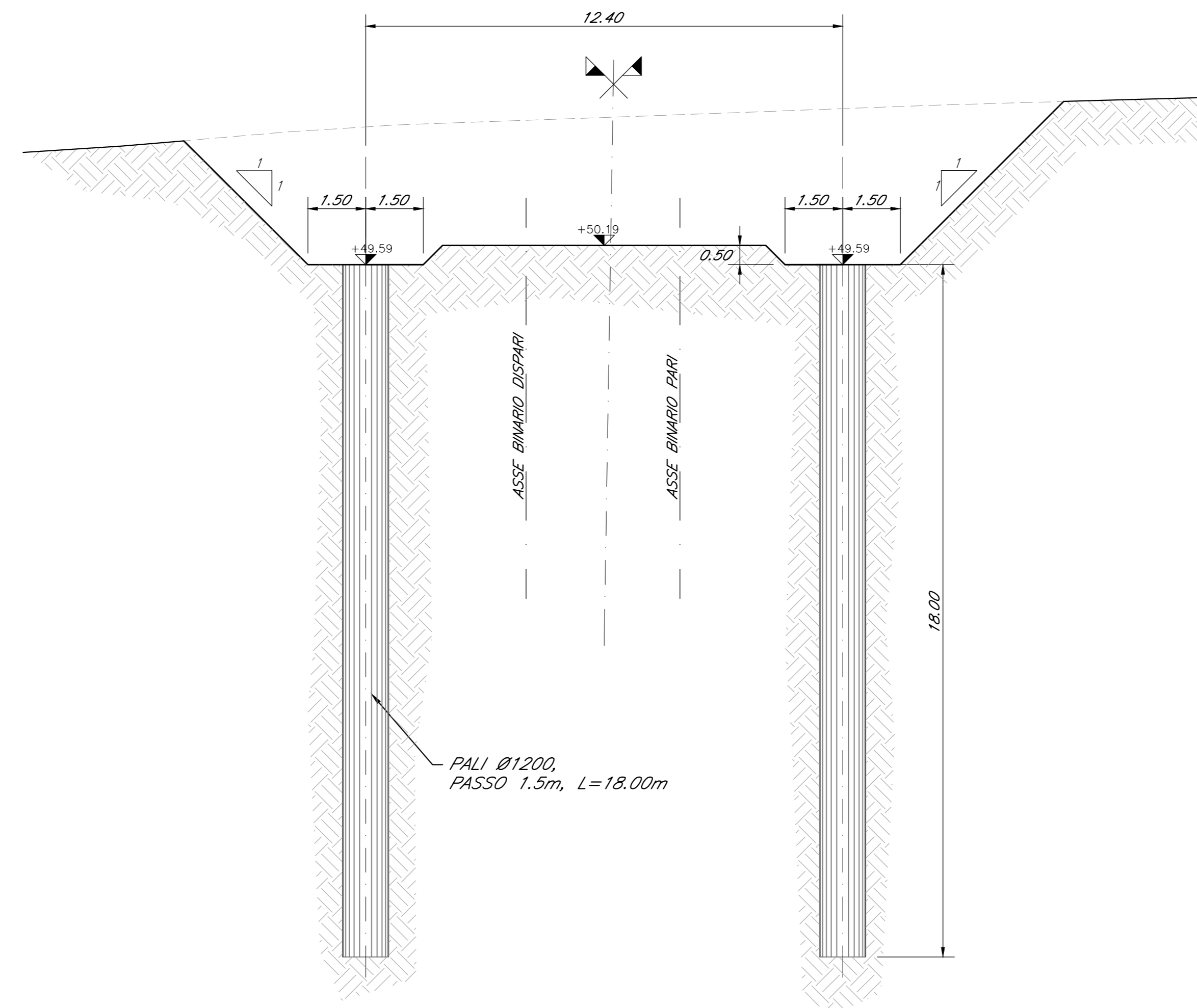


PIANTA SCAMI LATO BENEVENTO
ESECUZIONE PALI DA QUOTA 49.59 (m.s.l.m.)
Scala 1:200



SEZIONE 1-1
Scala 1:100



ELABORATI DI RIFERIMENTO

Per tolleranze vedere elaborato IF26.1.2.E.ZZ.SP.GA.00.0.0.001.A
Per il sistema di impermeabilizzazione vedere elaborati IF26.1.2.F.ZZ.BZ.GA.01.0.0.001.A

CARATTERISTICHE DEI MATERIALI

Per le caratteristiche dei materiali, note generali e prescrizioni fare riferimento all'elaborato:
IF26.1.2.E.ZZ.SP.GA.00.0.0.001.A

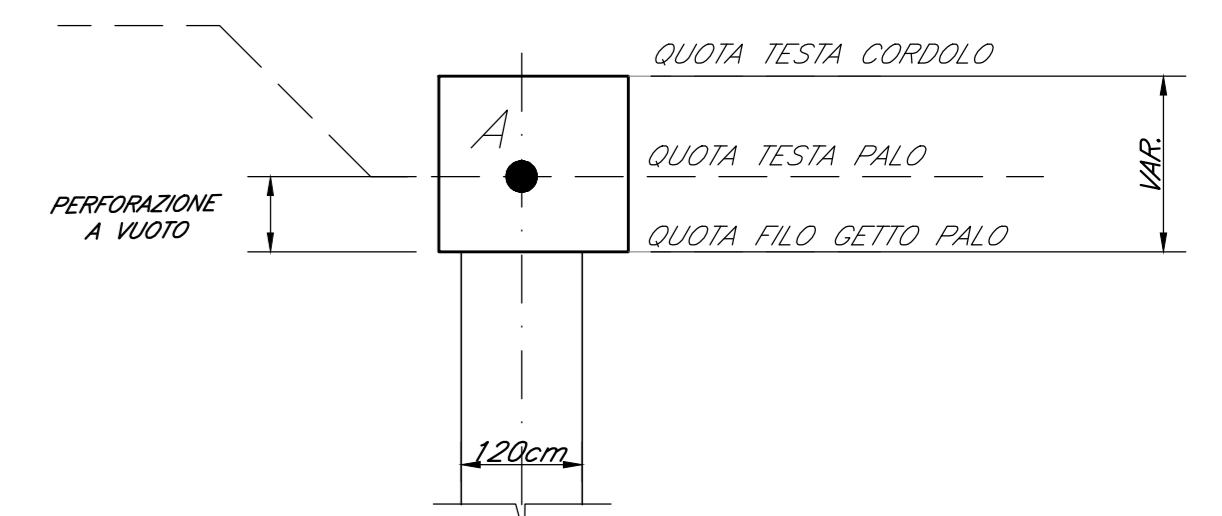
INCIDENZA ACCIAIO

Palo L=18.00m, f=220Kg/Mc

NOTE GENERALI

Le dimensioni sono in m, se non diversamente indicato.

RIFERIMENTO COORDINATE PALO



NOTE:
1. Il punto A è preso come riferimento di quota per l'esecuzione del palo.
2. La lunghezza del palo indicata in tabella è considerata dalla testa del palo.

TRACCIAMENTO PALI LATO NORD

n°	X	Y	L (m)	QUOTA ESEC. (m.s.l.m.)	PERF. A VUOTO (cm)
GA01-N-P17	199141.125	597736.444	18.00	49.590	NO
GA01-N-P18	199141.968	597737.684	18.00	49.590	NO
GA01-N-P19	199142.811	597738.925	18.00	49.590	NO
GA01-N-P20	199143.654	597740.166	18.00	49.590	NO
GA01-N-P21	199144.497	597741.407	18.00	49.590	NO
GA01-N-P22	199145.340	597742.647	18.00	49.590	NO
GA01-N-P23	199146.183	597743.888	18.00	49.590	NO
GA01-N-P24	199147.026	597745.129	18.00	49.590	NO
GA01-N-P25	199147.869	597746.370	18.00	49.590	NO
GA01-N-P26	199148.712	597747.610	18.00	49.590	NO
GA01-N-P27	199149.555	597748.851	18.00	49.590	NO
GA01-N-P28	199150.398	597750.092	18.00	49.590	NO
GA01-N-P29	199151.241	597751.333	18.00	49.590	88

TRACCIAMENTO PALI LATO SUD

n°	X	Y	L (m)	QUOTA ESEC. (m.s.l.m.)	PERF. A VUOTO (cm)
GA01-S-P17	199151.384	597729.474	18.00	49.590	NO
GA01-S-P18	199152.227	597730.715	18.00	49.590	NO
GA01-S-P19	199153.070	597731.956	18.00	49.590	NO
GA01-S-P20	199153.913	597733.197	18.00	49.590	NO
GA01-S-P21	199154.755	597734.437	18.00	49.590	NO
GA01-S-P22	199155.598	597735.678	18.00	49.590	NO
GA01-S-P23	199156.441	597736.919	18.00	49.590	NO
GA01-S-P24	199157.284	597738.160	18.00	49.590	NO
GA01-S-P25	199158.127	597739.400	18.00	49.590	NO
GA01-S-P26	199158.970	597740.641	18.00	49.590	NO
GA01-S-P27	199159.813	597741.882	18.00	49.590	NO
GA01-S-P28	199160.656	597743.123	18.00	49.590	NO
GA01-S-P29	199161.499	597744.363	18.00	49.590	88

COMMITTENTE: **RFI** INFRASTRUTTURE ITALIANE
GRUPPO FERROVIE DELLO STATO ITALIANE

DIREZIONE LAVORI: **ITALFERR** GRUPPO FERROVIE DELLO STATO ITALIANE

APPALTATORE: **PIZZAROTTI**, **ITINERA**, **SALCEP**, **JEDS INFRASTRUTTURE**

PROGETTAZIONE: **GEODATA ENGINEERING**, **INTEGRA RIR**
PROGETTISTA: Ing. Fabio RIZZO
DIRETTORE DELLA PROGETTAZIONE: Ing. PIETRO GIACOMO
Responsabile esecutivo: Ing. FABIO RIZZO

PROGETTO ESECUTIVO

ITINERARIO NAPOLI-BARI RADDOPPIO TRATTA CANCELLO - BENEVENTO II LOTTO FUNZIONALE FRASSO TELESINO - VITULANO 1° LOTTO FUNZIONALE FRASSO TELESINO - TELESO

GALLERIA ARTIFICIALE dal km 19+399 al km 19+423
Svincolo S.S. Fondo Valle Isclero - S.S. n° 285
Pianta scavi, sezioni trasversali e tracciamento pali lato Benevento - Tav. 1 di 2

APPALTATORE: **PIZZAROTTI**
COMMESSA: **IF26.1.2.E.ZZ.SP.GA.01.0.0.002.B**

SCALA: **VARIE**

COMMESSA	LOTTO	FASE	ENTE	TIPO DOC.	OPERA/DISCIPLINA	PROGR.	REV.
IF26	12	E	Z	PZ	GA0100	002	B

Rev.	Descrizione	Redatto	Data	Verificato	Data	Approvato	Data	Autorizzato	Data
A	Emesso	F. Tarzo	24/02/2020	A. Ferrante	24/02/2020	P. Grassi	24/02/2020	Ing. Fabio RIZZO	
B	Revisione a seguito istruttoria ITI	F. Tarzo	23/06/2020	A. Ferrante	23/06/2020	P. Grassi	23/06/2020		

File: IF26.1.2.E.ZZ.PZ.GA.01.0.0.002.B