PROFILO ASSE _NV06A
SEZIONE 3
PROGRESSIVA 9.35

AC	ANTICAPILLARE	m²	3.07
RR	RIPORTO	m²	9.10
RS	VEGETALE_ROT	m²	17.38
SC	SCOTICO	m²	6.21
SS	SCAVO	m²	0.36
ba	BASE	m	8.00
bi	BINDER	m	8.00
co	SUPERCOMPATTATO	m	11.12
fo	STABILIZZATO	m	10.78
ge	GEOTESSILE	m	14.21
us	USURA	m	8.00
ve	VEGETALE	m	10.85



34.00 200 200

PROGRESSIVE TERRENO	-14.00 -10.33 -4.95 -3.77 -3.07 -2.96 -2.91 -2.66 -2.60 -1.84 -0.33 0.35 1.93 3.53 4.00 6.03 7.00
QUOTE TERRENO	43.98 43.90 43.85 43.80 43.75 44.25 43.80 44.24 43.90 44.24 44.88 44.95 45.10 45.25 45.29 44.94 44.63
PROGRESSIVE PROGETTO	-1.00 0.00 7.00
QUOTE PROGETTO	45.51 45.49 45.35
PROGRESSIVE SCAVO-RIPORTO	-5.44 -4.12 -1.00 0.00 7.00 7.00
QUOTE SCAVO-RIPORTO	43.85 44.74 44.67 44.65 44.63 44.51

PROFILO ASSE _NV06A
SEZIONE 4
PROGRESSIVA 11.88

AC	ANTICAPILLARE	m²	2.95
RR	RIPORTO	m²	8.07
RS	VEGETALE_ROT	m²	17.59
SC	SCOTICO	m²	5.74
SS	SCAVO	m²	0.02
ba	BASE	m	7.00
bi	BINDER	m	7.00
co	SUPERCOMPATTATO	m	10.12
fo	STABILIZZATO	m	9.78
ge	GEOTESSILE	m	12.80
us	USURA	m	7.00
ve	VEGETALE	m	10.85



34.00 200 200

PROGRESSIVE TERRENO	-14.00 -8.38 -4.98 -4.26 -3.80 -1.47 2.78 4.53 5.23 6.00
QUOTE TERRENO	43.98 43.87 43.83 43.79 44.09 44.89 45.16 45.00 44.77 44.50
PROGRESSIVE PROGETTO	-1.00 0.00 6.00
QUOTE PROGETTO	45.53 45.51 45.39
PROGRESSIVE SCAVO-RIPORTO	-5.49 -4.12 -1.00 0.00 6.00 6.00
QUOTE SCAVO-RIPORTO	43.83 44.75 44.69 44.67 44.50 44.55

PROFILO ASSE _NV06A
SEZIONE 5
PROGRESSIVA 17.65

AC	ANTICAPILLARE	m²	3.72
RR	RIPORTO	m²	8.05
RS	VEGETALE_ROT	m²	17.30
SC	SCOTICO	m²	4.24
ba	BASE	m	4.00
bi	BINDER	m	4.00
co	SUPERCOMPATTATO	m	7.12
fo	STABILIZZATO	m	6.78
ge	GEOTESSILE	m	9.56
us	USURA	m	4.00
ve	VEGETALE	m	10.85

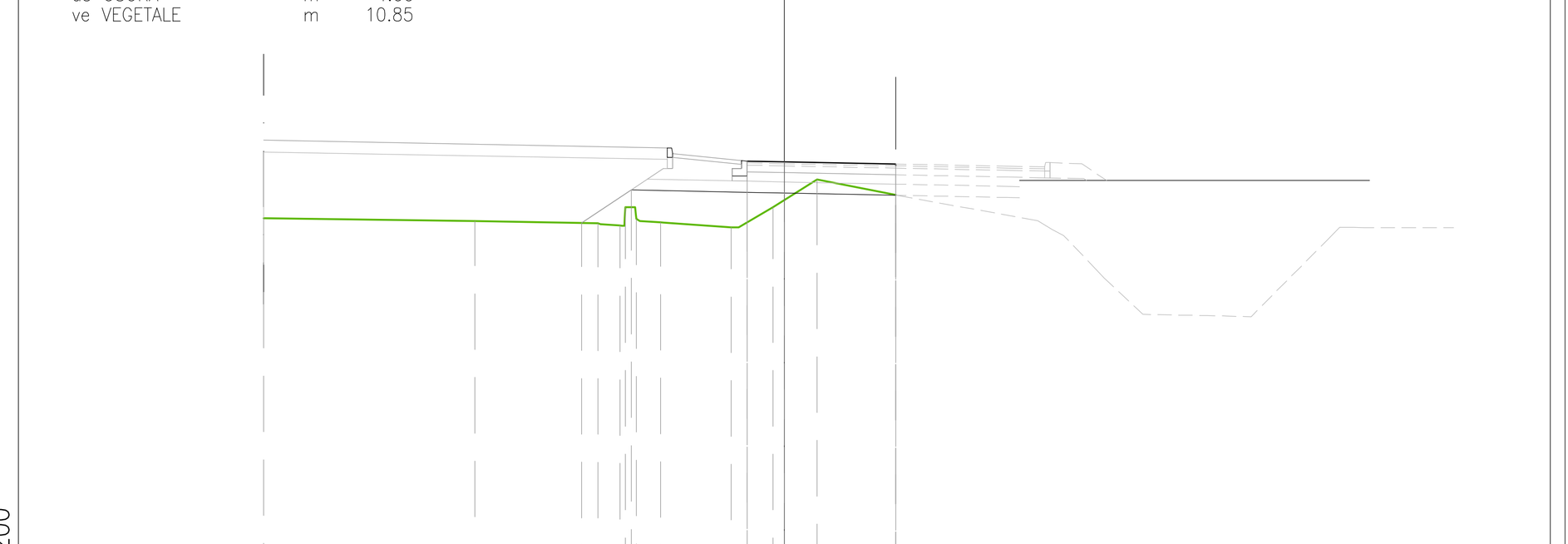

34.00 200 200

PROGRESSIVE TERRENO	-14.00 -8.32 -5.01 -4.42 -4.27 -3.98 -3.32 -1.43 -0.30 0.89 3.00
QUOTE TERRENO	43.98 43.91 43.85 43.79 44.28 43.96 43.87 43.74 44.28 45.02 44.61
PROGRESSIVE PROGETTO	-1.00 0.00 3.00
QUOTE PROGETTO	45.52 45.50 45.44
PROGRESSIVE SCAVO-RIPORTO	-5.45 -4.12 -1.00 0.00 3.00 3.00
QUOTE SCAVO-RIPORTO	43.85 44.74 44.68 44.66 44.61 44.60

PROFILO ASSE _NV06A
SEZIONE 6
PROGRESSIVA 26.67

AC	ANTICAPILLARE	m²	4.05
RR	RIPORTO	m²	8.59
RS	VEGETALE_ROT	m²	15.47
SC	SCOTICO	m²	4.05
ba	BASE	m	4.00
bi	BINDER	m	4.00
co	SUPERCOMPATTATO	m	7.12
fo	STABILIZZATO	m	6.78
ge	GEOTESSILE	m	8.09
us	USURA	m	4.00
ve	VEGETALE	m	10.85

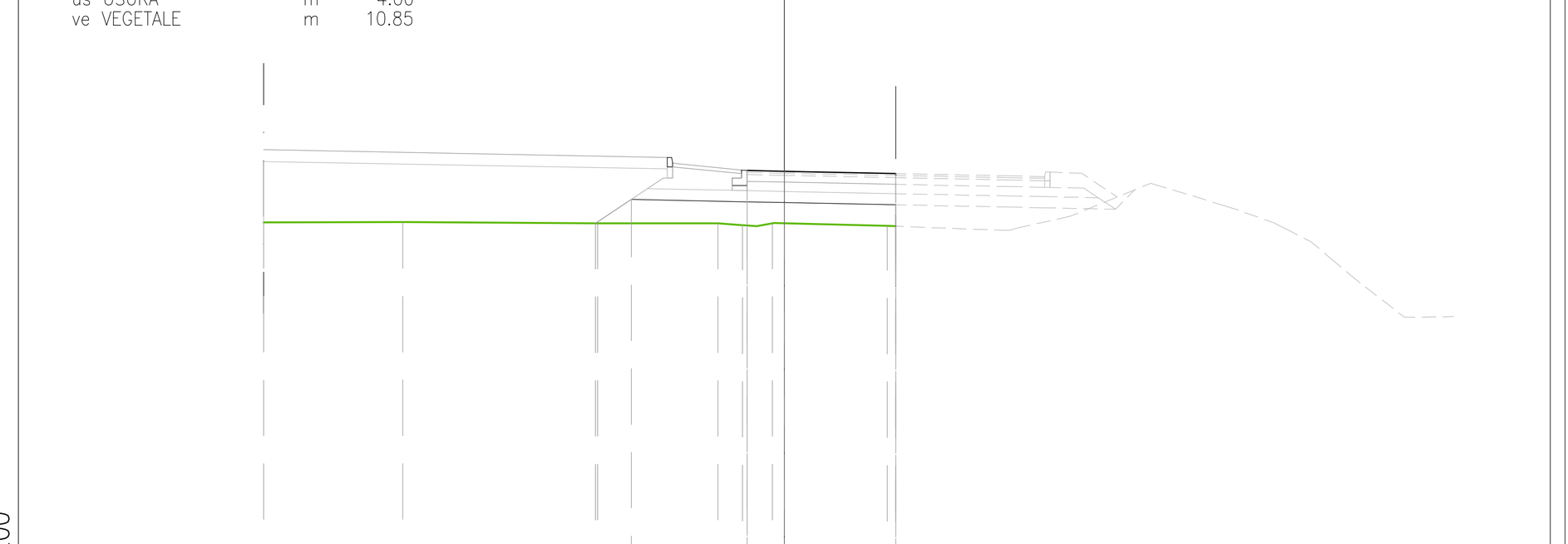

34.00 200 200

PROGRESSIVE TERRENO	-14.00 -10.26 -5.02 -1.78 -1.12 -0.32 2.77 3.00
QUOTE TERRENO	43.98 43.99 43.95 43.96 43.90 43.96 43.88 43.88
PROGRESSIVE PROGETTO	-1.00 0.00 3.00
QUOTE PROGETTO	45.37 45.35 45.29
PROGRESSIVE SCAVO-RIPORTO	-5.08 -4.12 -1.00 0.00 3.00 3.00
QUOTE SCAVO-RIPORTO	43.96 44.60 44.53 44.51 43.88 44.45

PROFILO ASSE _NV06A
SEZIONE 7
PROGRESSIVA 33.42

AC	ANTICAPILLARE	m²	5.34
RR	RIPORTO	m²	7.66
RS	VEGETALE_ROT	m²	13.60
SC	SCOTICO	m²	5.34
ba	BASE	m	7.00
bi	BINDER	m	7.00
co	SUPERCOMPATTATO	m	10.12
fo	STABILIZZATO	m	9.78
ge	GEOTESSILE	m	10.67
us	USURA	m	7.00
ve	VEGETALE	m	10.85

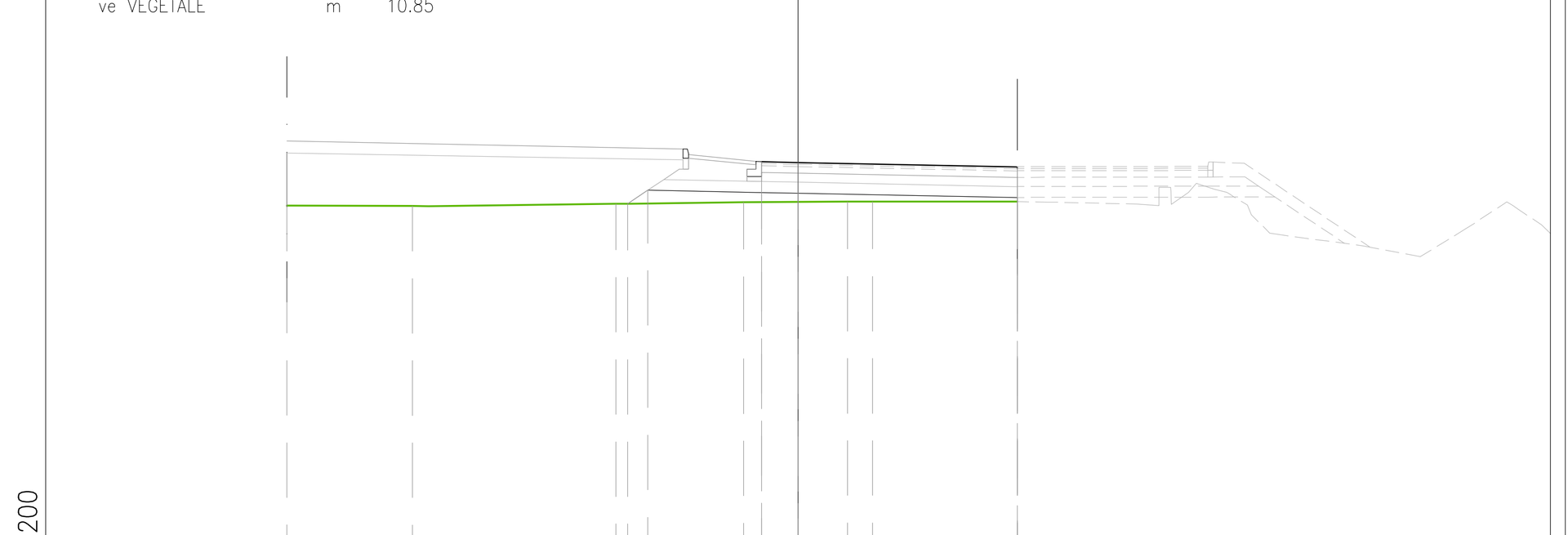

34.00 200 200

PROGRESSIVE TERRENO	-14.00 -10.56 -4.99 -1.49 1.35 2.04 6.00
QUOTE TERRENO	43.98 43.98 44.04 44.08 44.09 44.09 44.09
PROGRESSIVE PROGETTO	-1.00 0.00 6.00
QUOTE PROGETTO	45.18 45.16 45.04
PROGRESSIVE SCAVO-RIPORTO	-4.67 -4.12 -1.00 0.00 6.00 6.00
QUOTE SCAVO-RIPORTO	44.04 44.40 44.34 44.32 44.09 44.20

PROFILO ASSE _NV06A
SEZIONE 8
PROGRESSIVA 35.56

AC	ANTICAPILLARE	m²	5.81
RR	RIPORTO	m²	7.83
RS	VEGETALE_ROT	m²	13.20
SC	SCOTICO	m²	5.81
ba	BASE	m	8.00
bi	BINDER	m	8.00
co	SUPERCOMPATTATO	m	11.12
fo	STABILIZZATO	m	10.78
ge	GEOTESSILE	m	11.63
us	USURA	m	8.00
ve	VEGETALE	m	10.85

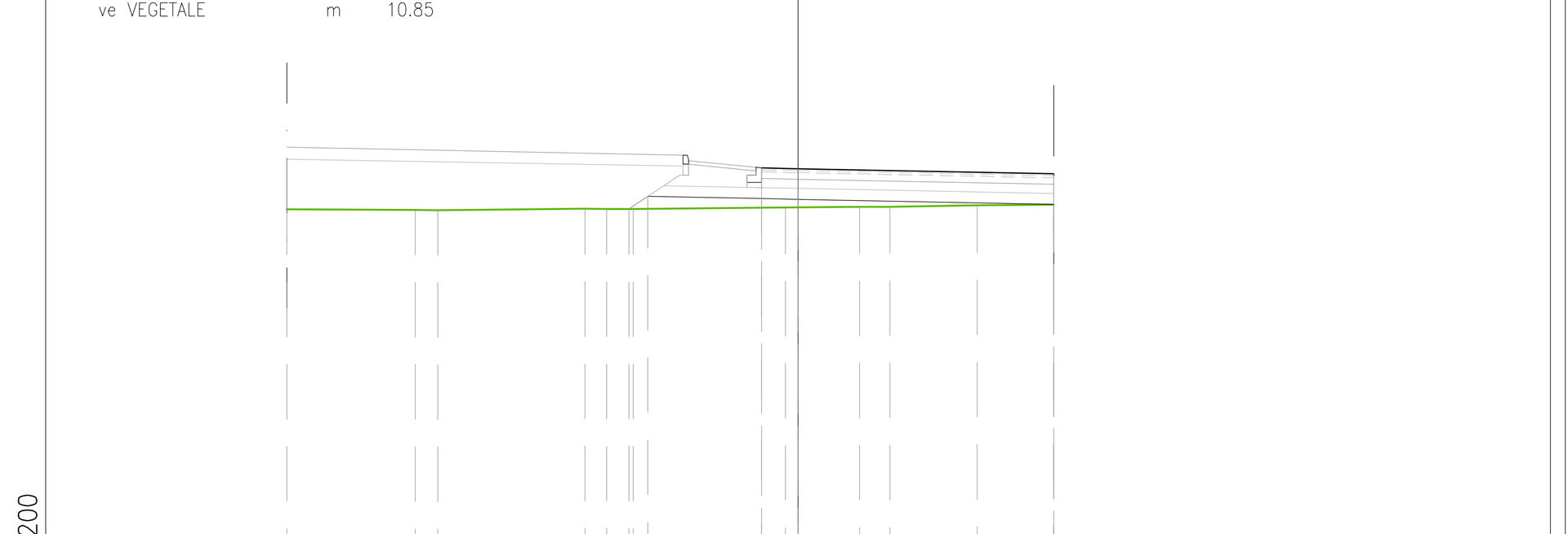

34.00 200 200

PROGRESSIVE TERRENO	-14.00 -10.48 -9.87 -5.84 -5.24 -4.51 -0.35 1.69 2.51 4.90 7.00
QUOTE TERRENO	43.98 43.97 43.96 44.00 43.99 44.00 44.04 44.05 44.06 44.10 44.12
PROGRESSIVE PROGETTO	-1.00 0.00 7.00
QUOTE PROGETTO	45.12 45.10 44.96
PROGRESSIVE SCAVO-RIPORTO	-4.63 -4.12 -1.00 0.00 7.00 7.00
QUOTE SCAVO-RIPORTO	44.00 44.34 44.28 44.26 44.12 44.12

PROFILO ASSE _NV06A
SEZIONE 9
PROGRESSIVA 37.74

AC	ANTICAPILLARE	m²	5.30
RR	RIPORTO	m²	7.42
RS	VEGETALE_ROT	m²	12.71
SC	SCOTICO	m²	5.30
ba	BASE	m	7.00
bi	BINDER	m	7.00
co	SUPERCOMPATTATO	m	10.12
fo	STABILIZZATO	m	9.78
ge	GEOTESSILE	m	10.59
us	USURA	m	7.00
ve	VEGETALE	m	10.85

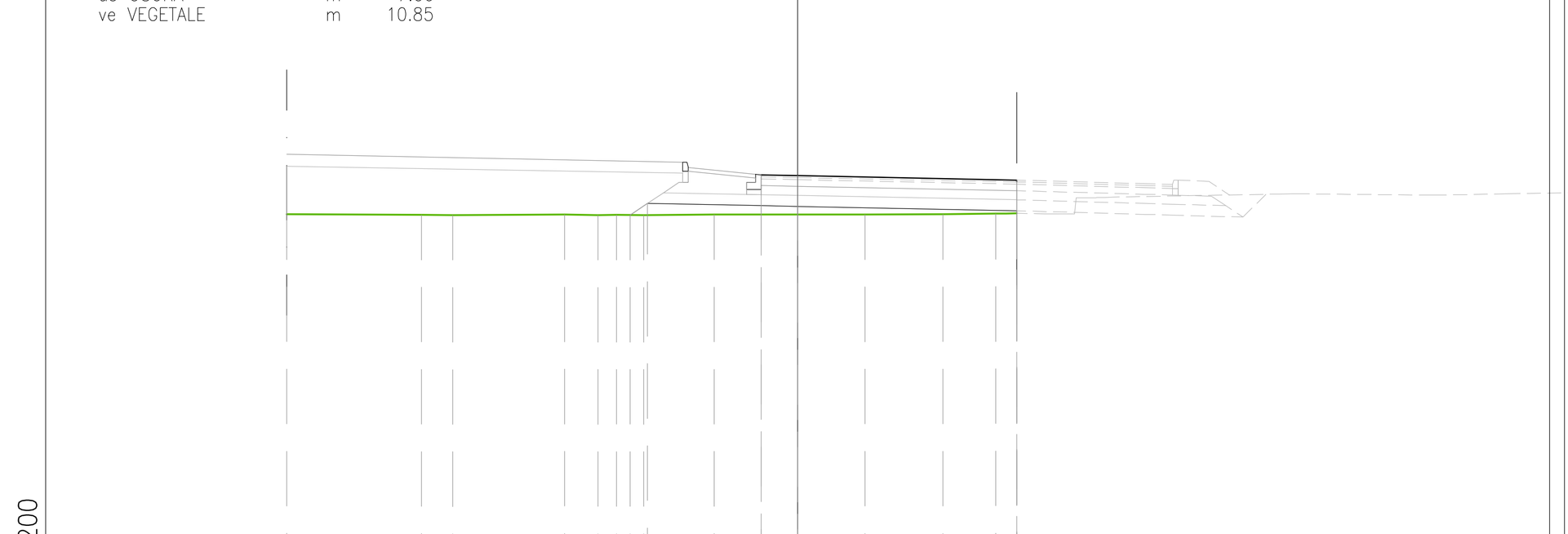

34.00 200 200

PROGRESSIVE TERRENO	-14.00 -10.31 -9.45 -6.39 -5.47 -4.96 -4.22 -2.29 1.84 3.98 5.42 6.00
QUOTE TERRENO	43.98 43.97 43.95 43.98 43.96 43.96 43.96 43.97 43.98 43.98 44.00 44.01
PROGRESSIVE PROGETTO	-1.00 0.00 6.00
QUOTE PROGETTO	45.06 45.04 44.92
PROGRESSIVE SCAVO-RIPORTO	-4.59 -4.12 -1.00 0.00 6.00 6.00
QUOTE SCAVO-RIPORTO	43.96 44.28 44.22 44.20 44.01 44.08

PROFILO ASSE _NV06A
SEZIONE 10
PROGRESSIVA 43.29

AC	ANTICAPILLARE	m²	1.50
RR	RIPORTO	m²	1.50
RS	VEGETALE_ROT	m²	10.86
SC	SCOTICO	m²	3.66
ba	BASE	m	4.00
bi	BINDER	m	4.00
co	SUPERCOMPATTATO	m	7.12
fo	STABILIZZATO	m	6.78
ge	GEOTESSILE	m	7.33
us	USURA	m	4.00
ve	VEGETALE	m	10.85

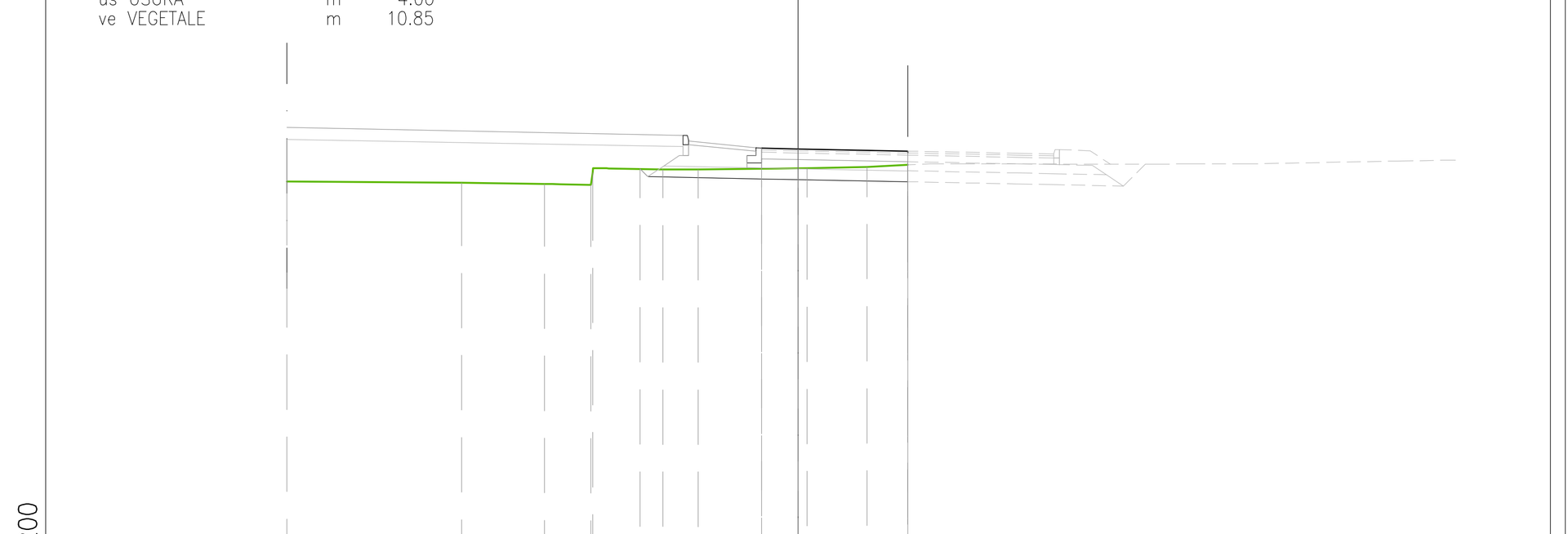

33.00 200 200

PROGRESSIVE TERRENO	-14.00 -9.21 -6.94 -5.68 -5.62 -3.70 -2.74 0.24 1.89 3.00
QUOTE TERRENO	43.98 43.95 43.92 43.90 44.23 44.32 44.32 44.35 44.38 44.44
PROGRESSIVE PROGETTO	-1.00 0.00 3.00
QUOTE PROGETTO	44.90 44.88 44.82
PROGRESSIVE SCAVO-RIPORTO	-4.33 -1.00 0.00 3.00 3.00
QUOTE SCAVO-RIPORTO	44.33 44.06 44.04 44.44 43.98

PROFILO ASSE _NV06A
SEZIONE 11
PROGRESSIVA 50.30

AC	ANTICAPILLARE	m²	0.21
RR	RIPORTO	m²	0.21
RS	VEGETALE_ROT	m²	9.03
SC	SCOTICO	m²	5.27
SS	SCAVO	m²	0.70
ba	BASE	m	7.00
bi	BINDER	m	7.00
co	SUPERCOMPATTATO	m	10.12
fo	STABILIZZATO	m	9.78
ge	GEOTESSILE	m	10.55
us	USURA	m	7.00
ve	VEGETALE	m	10.85

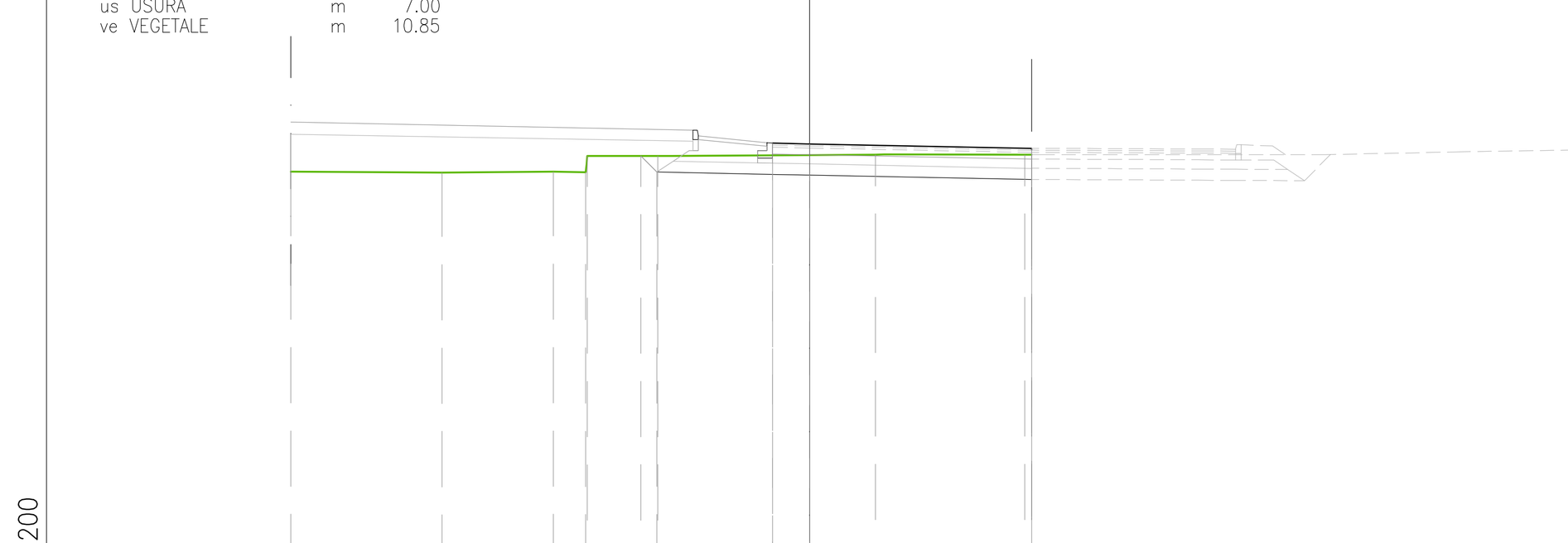

33.00 200 200

PROGRESSIVE TERRENO	-14.00 -9.92 -6.91 -6.04 -6.00 -4.09 1.78 5.81 6.00
QUOTE TERRENO	43.98 43.95 43.98 43.97 44.40 44.41 44.44 44.44 44.44
PROGRESSIVE PROGETTO	-1.00 0.00 6.00
QUOTE PROGETTO	44.75 44.73 44.61
PROGRESSIVE SCAVO-RIPORTO	-4.55 -4.12 -1.00 0.00 6.00 6.00
QUOTE SCAVO-RIPORTO	44.41 43.97 43.91 43.89 44.44 43.77

PROFILO ASSE _NV06A
SEZIONE 12
PROGRESSIVA 53.18

AC	ANTICAPILLARE	m²	0.03
RR	RIPORTO	m²	0.03
RS	VEGETALE_ROT	m²	8.95
SC	SCOTICO	m²	5.75
SS	SCAVO	m²	2.90
ba	BASE	m	8.00
bi	BINDER	m	8.00
co	SUPERCOMPATTATO	m	11.12
fo	STABILIZZATO	m	10.78
ge	GEOTESSILE	m	11.90
us	USURA	m	8.00
ve	VEGETALE	m	10.85

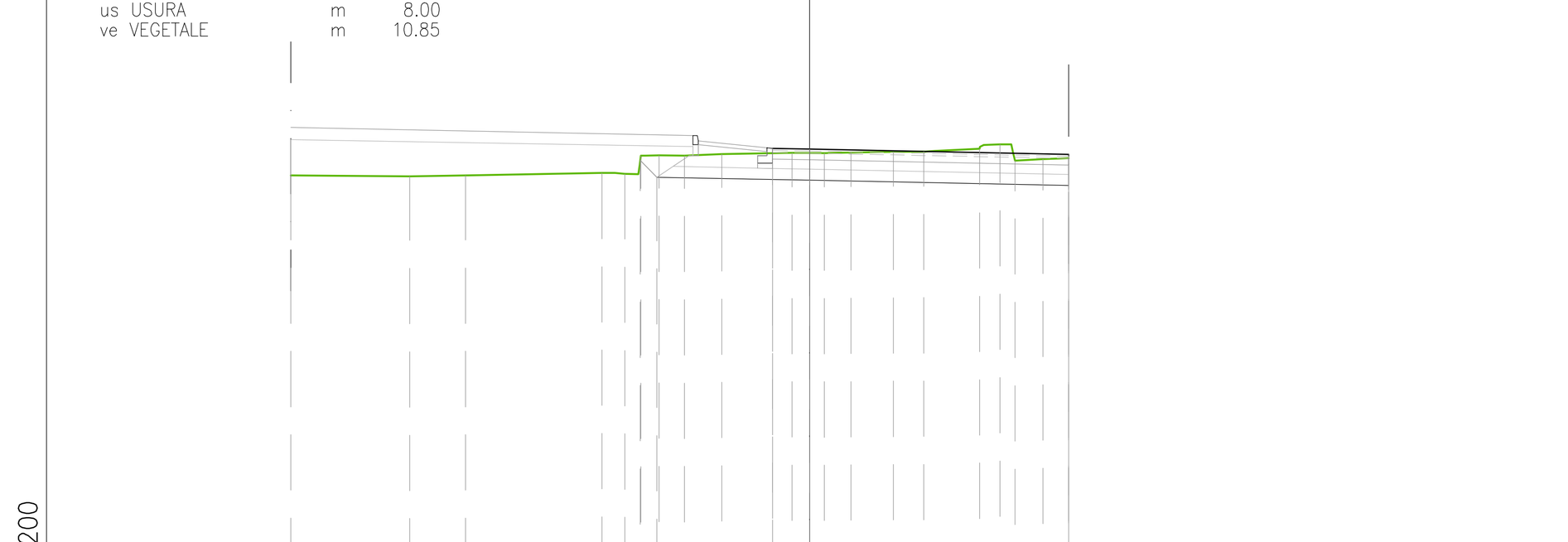

33.00 200 200

PROGRESSIVE TERRENO	-14.00 -10.79 -9.29 -5.60 -4.99 -4.55 -4.06 -3.38 -2.37 -0.47 0.40 1.12 2.26 3.09 4.59 5.14 5.54 6.30 7.00
QUOTE TERRENO	43.98 43.96 43.98 44.05 44.03 44.52 44.53 44.52 44.56 44.59 44.59 44.60 44.62 44.63 44.71 44.82 44.38 44.43 44.45
PROGRESSIVE PROGETTO	-1.00 0.00 7.00
QUOTE PROGETTO	44.72 44.70 44.56
PROGRESSIVE SCAVO-RIPORTO	-4.57 -4.12 -1.00 0.00 7.00 7.00
QUOTE SCAVO-RIPORTO	44.39 43.94 43.88 43.86 44.45 43.72

PROFILO ASSE _NV06A
SEZIONE 13
PROGRESSIVA 56.16

AC	ANTICAPILLARE	m²	0.90
RR	RIPORTO	m²	0.90
RS	VEGETALE_ROT	m²	8.73
SC	SCOTICO	m²	5.17
SS	SCAVO	m²	0.40
ba	BASE	m	7.00
bi	BINDER	m	7.00
co	SUPERCOMPATTATO	m	10.12
fo	STABILIZZATO	m	9.78
ge	GEOTESSILE	m	10.33
us	USURA	m	7.00
ve	VEGETALE	m	10.85



33.00 200 200

PROGRESSIVE TERRENO	-14.00 -11.28 -10.39 -7.63 -5.81 -4.08 -3.22 -1.81 -0.43 0.60 2.94 5.27 6.00
QUOTE TERRENO	43.98 43.97 43.98 44.05 44.07 44.14 44.16 44.22 44.25 44.27 44.34 44.38 44.39
PROGRESSIVE PROGETTO	-1.00 0.00 6.00
QUOTE PROGETTO	44.70 44.68 44.56
PROGRESSIVE SCAVO-RIPORTO	-4.33 -1.00 0.00 6.00 6.00
QUOTE SCAVO-RIPORTO	44.13 43.86 43.84 44.39 43.72

PROFILO ASSE _NV06A
SEZIONE 14
PROGRESSIVA 61.93

AC	ANTICAPILLARE	m²	1.01
RR	RIPORTO	m²	1.01
RS	VEGETALE_ROT	m²	8.72
SC	SCOTICO	m²	3.67
ba	BASE	m	4.00
bi	BINDER	m	4.00
co	SUPERCOMPATTATO	m	7.12
fo	STABILIZZATO	m	6.78
ge	GEOTESSILE	m	7.35
us	USURA	m	4.00
ve	VEGETALE	m	10.85

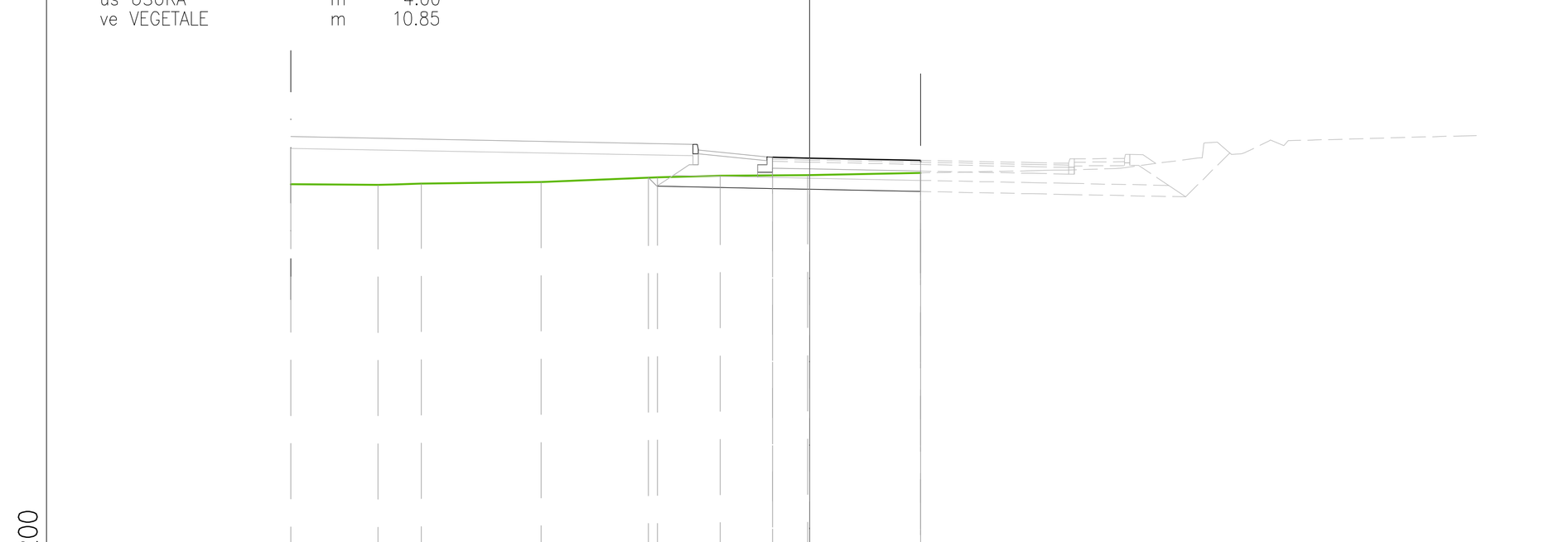

33.00 200 200

PROGRESSIVE TERRENO	-14.00 -11.65 -10.48 -7.24 -4.11 -2.41 -0.04 3.00
QUOTE TERRENO	43.98 43.97 44.01 44.04 44.17 44.21 44.23 44.29
PROGRESSIVE PROGETTO	-1.00 0.00 3.00
QUOTE PROGETTO	44.71 44.69 44.63
PROGRESSIVE SCAVO-RIPORTO	-4.35 -1.00 0.00 3.00 3.00
QUOTE SCAVO-RIPORTO	44.16 43.87 43.85 44.29 43.79

PROFILO ASSE _NV06A
SEZIONE 15
PROGRESSIVA 71.11

AC	ANTICAPILLARE	m²	3.21
RR	RIPORTO	m²	3.24
RS	VEGETALE_ROT	m²	10.55
SC	SCOTICO	m²	3.59
ba	BASE	m	4.00
bi	BINDER	m	4.00
co	SUPERCOMPATTATO	m	7.12
fo	STABILIZZATO	m	6.78
ge	GEOTESSILE	m	7.19
us	USURA	m	4.00
ve	VEGETALE	m	10.85

33.00 200 200

PROGRESSIVE TERRENO	-14.00 -11.50 -10.73 -6.74 -5.51 -1.40 -0.82 -0.31 3.00
QUOTE TERRENO	43.98 43.98 43.98 44.00 44.03 44.07 44.07 44.08 44.05
PROGRESSIVE PROGETTO	-1.00 0.00 3.00
QUOTE PROGETTO	44.86 44.84 44.78
PROGRESSIVE SCAVO-RIPORTO	-4.19 -1.00 0.00 3.00 3.00
QUOTE SCAVO-RIPORTO	44.04 44.02 44.00 44.05 43.94

PROFILO ASSE _NV06A
SEZIONE 16
PROGRESSIVA 77.86

AC	ANTICAPILLARE	m²	5.28
RR	RIPORTO	m²	7.30
RS	VEGETALE_ROT	m²	12.65
SC	SCOTICO	m²	5.28
ba	BASE	m	7.00
bi	BINDER	m	7.00
co	SUPERCOMPATTATO	m	10.12
fo	STABILIZZATO	m	9.78
ge	GEOTESSILE	m	10.56
us	USURA	m	7.00
ve	VEGETALE	m	10.85

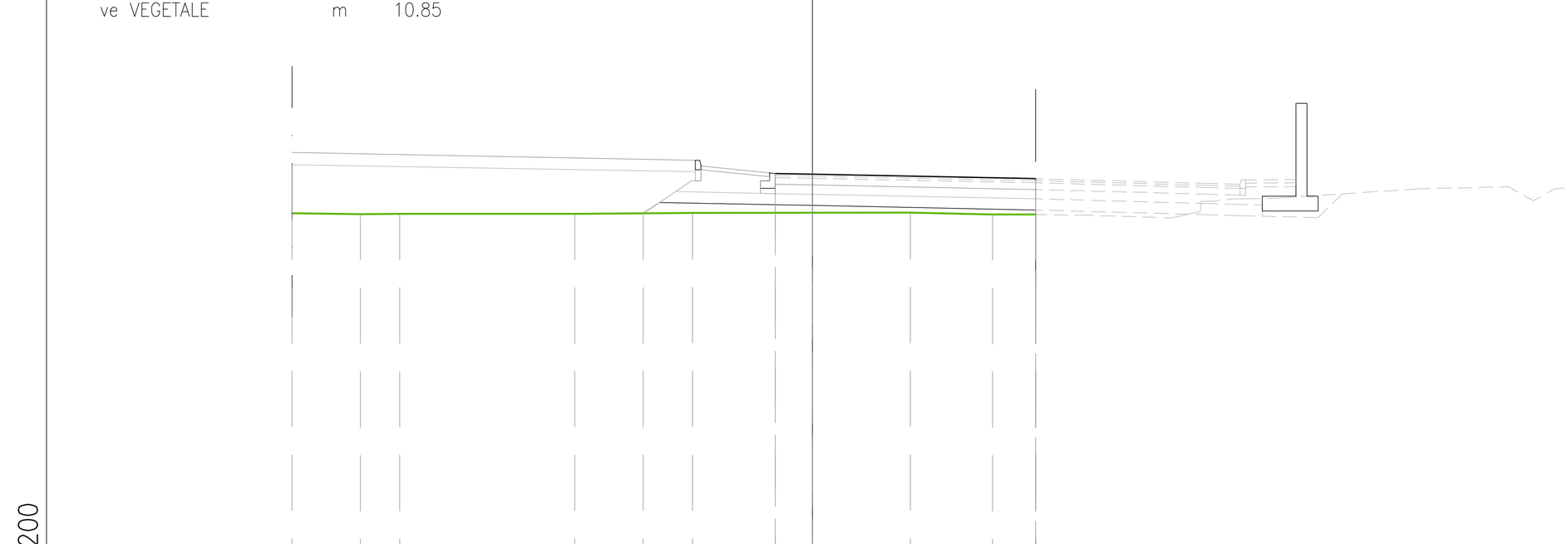

34.00 200 200

PROGRESSIVE TERRENO	-14.00 -12.16 -11.10 -6.40 -3.23 2.63 4.84 6.00
QUOTE TERRENO	43.98 43.96 43.97 43.97 43.99 44.00 43.95 43.95
PROGRESSIVE PROGETTO	-1.00 0.00 6.00
QUOTE PROGETTO	45.06 45.04 44.92
PROGRESSIVE SCAVO-RIPORTO	-4.56 -1.00 0.00 6.00 6.00
QUOTE SCAVO-RIPORTO	43.99 44.22 44.20 43.95 44.08

COMMITTENTE:

RFI RETE FERROVIARIA ITALIANA
GRUPPO FERROVIE DELLO STATO ITALIANE

DIREZIONE LAVORI:

ITALFERR
GRUPPO FERROVIE DELLO STATO ITALIANE

APPALTATORE:

PIZZAROTTI FONDATA NEL 1910 – Ghella – ITINERA – SALCEF CONSTRUCTION – EdS INFRASTRUTTURE

PROGETTAZIONE:	PROGETTISTA:	DIRETTORE DELLA PROGETTAZIONE:
RAGGRUPPAMENTO TEMPORANEO PROGETTISTI GEODATA ENGINEERING – INTEGRA – RINA	Prof. Ing. Andrea Del Grosso	Ing. PIERGIORGIO GRASSO Responsabile integrazione fra le varie prestazioni specialistiche

PROGETTO ESECUTIVO

ITINERARIO NAPOLI-BARI
RADDOPPIO TRATTA CANCELLO – BENEVENTO
II LOTTO FUNZIONALE FRASSO TELESINO – VITULANO
1° LOTTO FUNZIONALE FRASSO TELESINO – TELESE

VIABILITA'
NV06 -Viabilità accesso fermata Amorosi al km 21+900 e area di soccorso km 22+250
Sezioni trasversali Rotatoria (ORDINANZA N.36) - 4 di 5

APPALTATORE
RTI IMPRESA PIZZAROTTI & C. S.p.A.
IL DIRETTORE TECNICO
Ing. S. Del Balzo
23/06/2020

SCALA: 1:200

COMMESSA	LOTTO	FASE	ENTE	TIPO DOC.	OPERA/DISCIPLINA	PROGR.	REV.
IF26	12	E	ZZ	W9	NV0600	008	c

Rev.	Descrizione	Redatto	Data	Verificato	Data	Approvato	Data	Autorizzato Data
A	EMISSIONE	Marco Venturini	26/12/2019	Alessandra Parisi	26/12/2019	Piergiorgio Grasso	26/12/2019	Prof. Ing. A. Del Grosso
B	AGGIORNAMENTO RILIEVI	Marco Venturini	24/02/2020	Alessio Bado	24/02/2020	Piergiorgio Grasso	24/02/2020	
C	Revisione a seguito di istruttoria ITF	Marco Venturini	23/06/2020	Alessio Bado	23/06/2020	Piergiorgio Grasso	23/06/2020	23/06/2020

File: IF26.1.2.E.ZZ.W9.NV.06.0.0.008.C.dwg
n. Elab.: -