PROFILO NV09B – SEZIONE 57 – PROGRESSIVA 859.33

Voce	u.m.	Valore
RR RIPORTO	m^2	1.93
SC SCOTICO	m^2	3.57
ba BASE	m	4.00
bi BINDER	m	4.00
fo STABILIZZATO	m	6.47
us USURA	m	4.00
ve VEGETALE	m	5.12

Demolizione Ballast

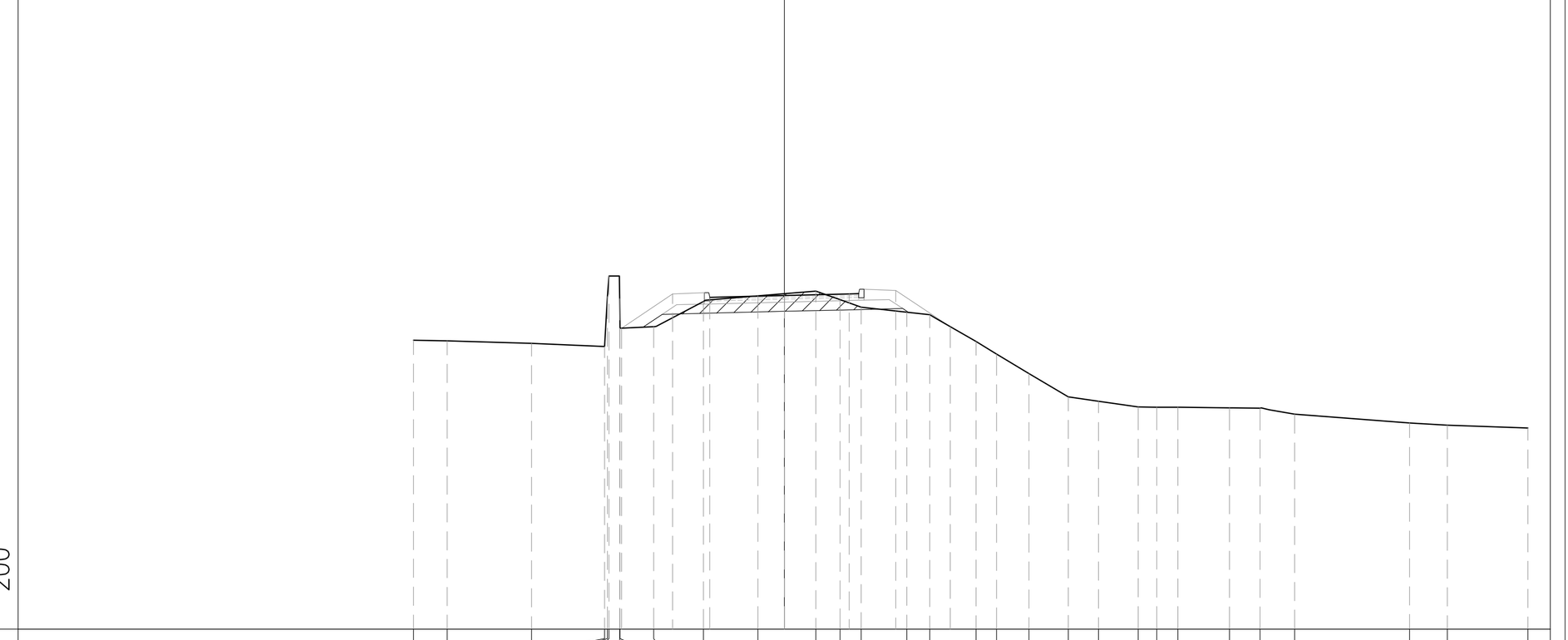

PROGRESSIVE TERRENO	-9.97 -9.07 -6.79 -4.83 -4.75 -4.71 -4.43 -4.41 -3.51 -2.17 -0.71 0.85 1.50 2.07 3.30 3.91 5.16 5.71 6.59 7.64 8.45 9.52 10.02 10.59 11.97 12.80 13.73 16.82 17.84 20.00
QUOTE TERRENO	43.78 43.76 43.69 43.61 44.96 45.50 44.89 44.10 44.14 44.82 44.97 45.10 44.86 44.66 44.53 44.46 43.74 43.41 42.88 42.25 42.13 41.98 41.97 41.97 41.95 41.95 41.79 41.55 41.49 41.41
PROGRESSIVE PROGETTO	-4.38 -3.00 -2.00 0.00 1.75 3.00 4.46
QUOTE PROGETTO	44.10 45.02 44.93 44.98 45.02 45.12 44.14
PROGRESSIVE RILEVATO	
QUOTE RILEVATO	

PROFILO NV09B – SEZIONE 58 – PROGRESSIVA 879.33

Voce	u.m.	Valore
RR RIPORTO	m^2	1.86
SC SCOTICO	m^2	3.47
ba BASE	m	4.00
bi BINDER	m	4.00
fo STABILIZZATO	m	6.47
us USURA	m	4.00
ve VEGETALE	m	4.34

Demolizione Ballast

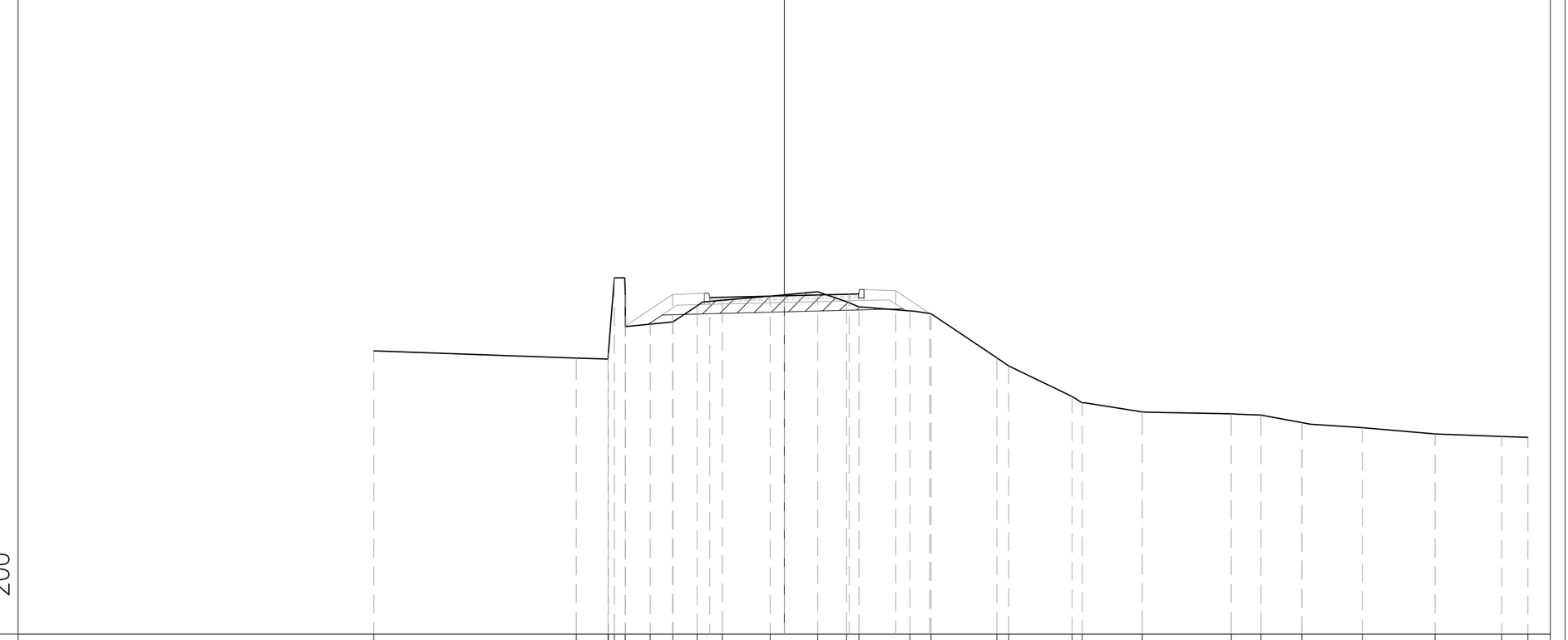

PROGRESSIVE TERRENO	-11.04 -5.59 -4.74 -4.73 -4.56 -4.27 -4.27 -3.60 -2.99 -2.34 -1.66 -0.37 0.90 1.68 2.01 3.39 3.95 5.72 6.04 7.74 8.01 9.63 12.03 12.82 13.92 15.54 17.50 19.30 20.00
QUOTE TERRENO	43.62 43.43 43.40 43.56 45.58 45.12 44.27 44.34 44.40 44.83 44.98 45.09 45.21 44.94 44.81 44.69 44.62 43.43 43.22 42.39 42.23 41.97 41.93 41.89 41.69 41.55 41.39 41.32 41.29
PROGRESSIVE PROGETTO	-4.27 -3.00 -2.00 0.00 1.75 3.00 3.92
QUOTE PROGETTO	44.29 45.14 45.05 45.10 45.14 45.24 44.62
PROGRESSIVE RILEVATO	
QUOTE RILEVATO	

PROFILO NV09B – SEZIONE 59 – PROGRESSIVA 899.33

Voce	u.m.	Valore
RR RIPORTO	m^2	5.90
SC SCOTICO	m^2	5.89
ba BASE	m	5.88
bi BINDER	m	5.88
fo STABILIZZATO	m	8.35
us USURA	m	5.88
ve VEGETALE	m	6.39

Demolizione Ballast

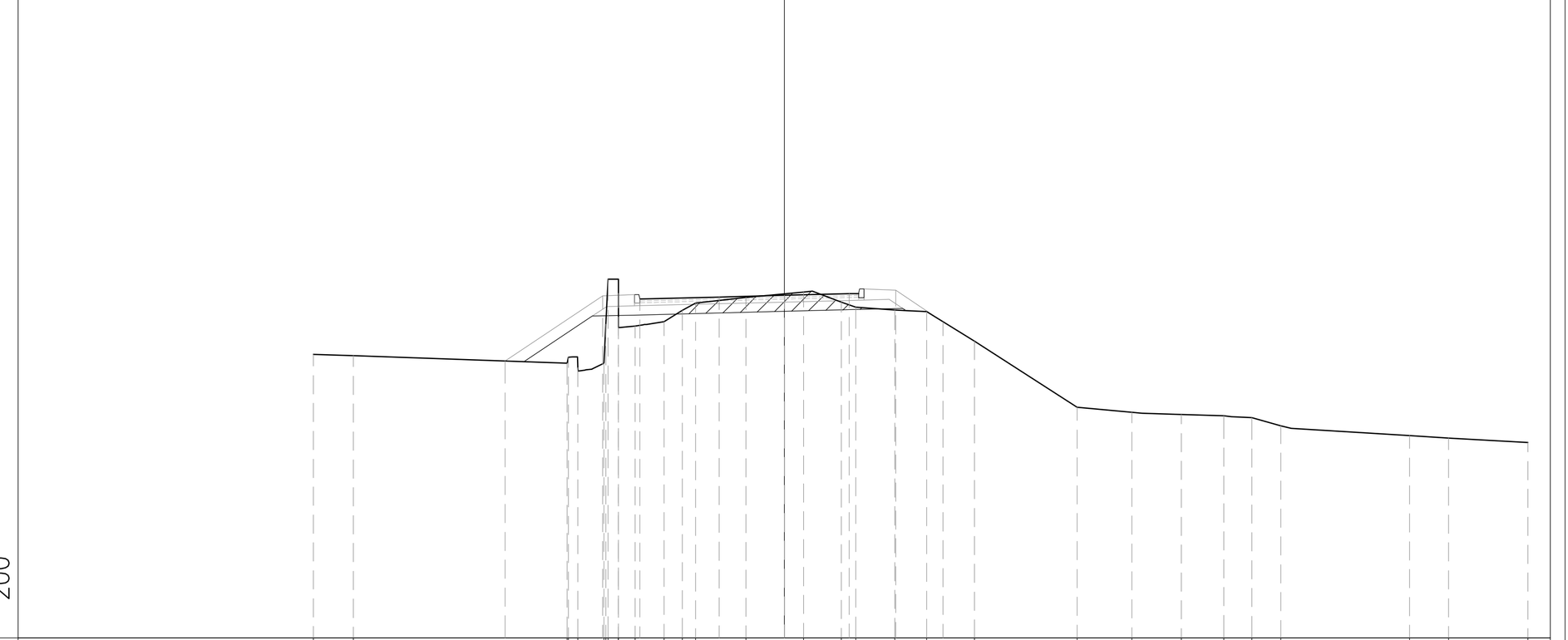

PROGRESSIVE TERRENO	-12.66 -11.59 -5.84 -5.81 -5.55 -4.85 -4.80 -4.74 -4.46 -4.46 -4.01 -3.23 -2.74 -2.39 -1.03 0.52 1.54 1.93 2.98 3.83 5.12 7.88 9.35 10.68 11.83 12.58 13.35 16.82 17.87 20.00
QUOTE TERRENO	43.63 43.60 43.40 43.56 43.28 43.40 44.45 45.66 45.28 44.35 44.40 44.51 44.82 45.02 45.16 45.31 45.04 44.90 44.83 44.78 43.98 42.21 42.07 42.02 41.98 41.93 41.71 41.45 41.38 41.26
PROGRESSIVE PROGETTO	-7.51 -4.88 -3.88 -1.75 0.00 1.75 3.00 4.27
QUOTE PROGETTO	43.45 45.21 45.12 45.18 45.22 45.26 45.36 44.51
PROGRESSIVE RILEVATO	
QUOTE RILEVATO	

PROFILO NV09B – SEZIONE 60 – PROGRESSIVA 919.33

Voce	u.m.	Valore
RR RIPORTO	m^2	2.27
SC SCOTICO	m^2	3.61
ba BASE	m	4.12
bi BINDER	m	4.12
fo STABILIZZATO	m	6.59
us USURA	m	4.12
ve VEGETALE	m	5.01

Demolizione Ballast



PROGRESSIVE TERRENO	-14.39 -9.00 -5.73 -5.68 -5.41 -5.39 -4.79 -4.61 -4.59 -4.30 -4.30 -3.48 -3.01 -2.16 -1.02 -0.35 0.87 1.45 1.97 3.41 4.05 6.51 7.57 7.94 8.19 8.99 9.45 10.36 11.30 12.33 13.36 20.00
QUOTE TERRENO	43.76 43.52 43.38 43.61 43.44 43.31 43.32 45.15 45.78 44.86 44.45 44.54 44.69 45.15 45.26 45.32 45.42 45.17 44.93 44.90 44.75 43.25 42.60 42.37 42.21 42.09 42.02 42.01 41.99 41.93 41.59 41.26
PROGRESSIVE PROGETTO	-4.30 -3.12 -2.12 0.00 1.75 3.00 4.58
QUOTE PROGETTO	44.59 45.37 45.29 45.34 45.38 45.48 44.42
PROGRESSIVE RILEVATO	
QUOTE RILEVATO	

PROFILO NV09B – SEZIONE 61 – PROGRESSIVA 939.33

Voce	u.m.	Valore
RR RIPORTO	m^2	2.21
SC SCOTICO	m^2	3.53
ba BASE	m	4.00
bi BINDER	m	4.00
fo STABILIZZATO	m	6.47
us USURA	m	4.00
ve VEGETALE	m	4.33

Demolizione Ballast

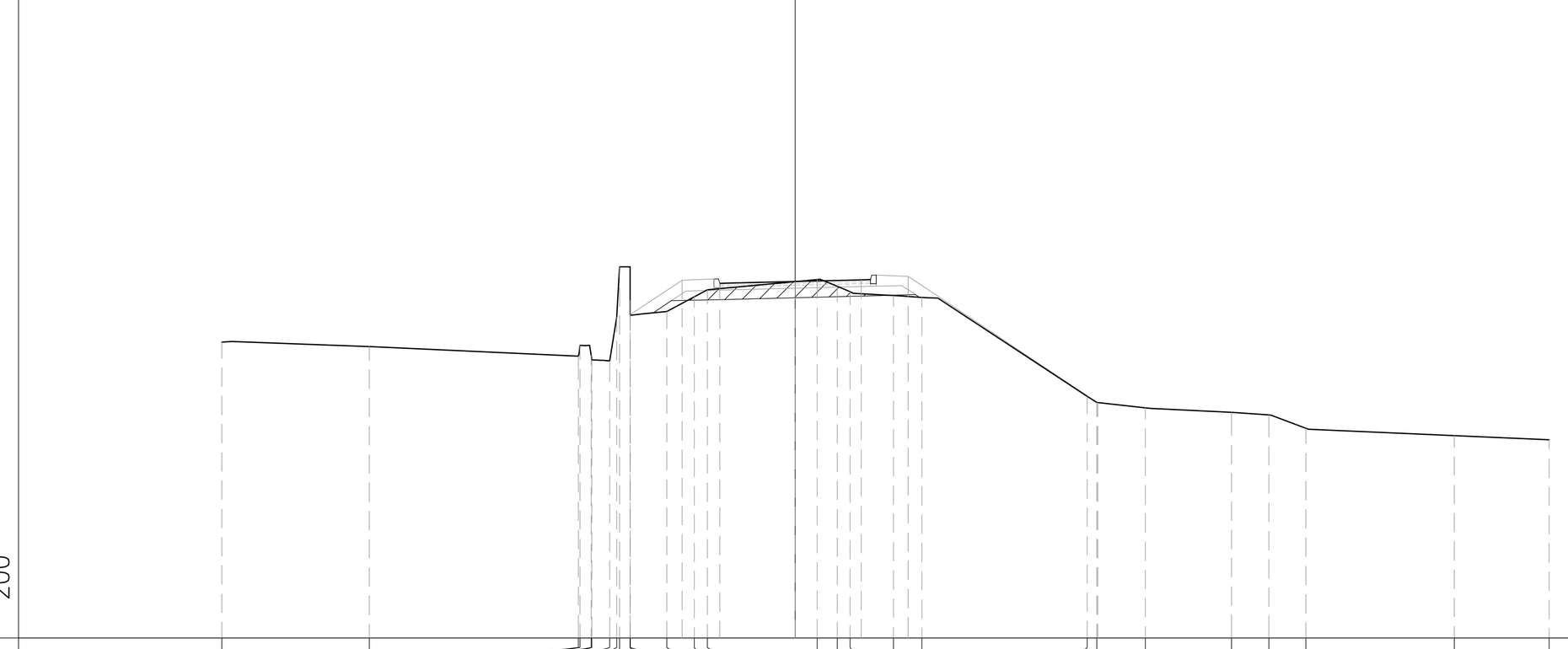

PROGRESSIVE TERRENO	-15.21 -11.30 -5.74 -5.71 -5.41 -5.40 -4.92 -4.74 -4.66 -4.38 -4.38 -3.40 -2.67 -2.33 0.59 1.12 1.46 2.61 3.36 7.74 8.00 9.29 11.58 12.56 13.55 17.49 20.00
QUOTE TERRENO	43.85 43.73 43.48 43.76 43.51 43.38 43.35 44.51 45.85 44.96 44.56 44.66 45.06 45.24 45.51 45.33 45.19 45.09 45.04 42.41 42.25 42.11 41.99 41.92 41.57 41.37 41.26
PROGRESSIVE PROGETTO	-4.38 -3.00 -2.00 0.00 1.75 3.00 8.03
QUOTE PROGETTO	44.58 45.50 45.41 45.46 45.50 45.60 42.25
PROGRESSIVE RILEVATO	
QUOTE RILEVATO	

PROFILO NV09B – SEZIONE 62 – PROGRESSIVA 959.33

Voce	u.m.	Valore
RR RIPORTO	m^2	2.20
SC SCOTICO	m^2	3.47
ba BASE	m	4.00
bi BINDER	m	4.00
fo STABILIZZATO	m	6.47
us USURA	m	4.00
ve VEGETALE	m	7.33

Demolizione Ballast

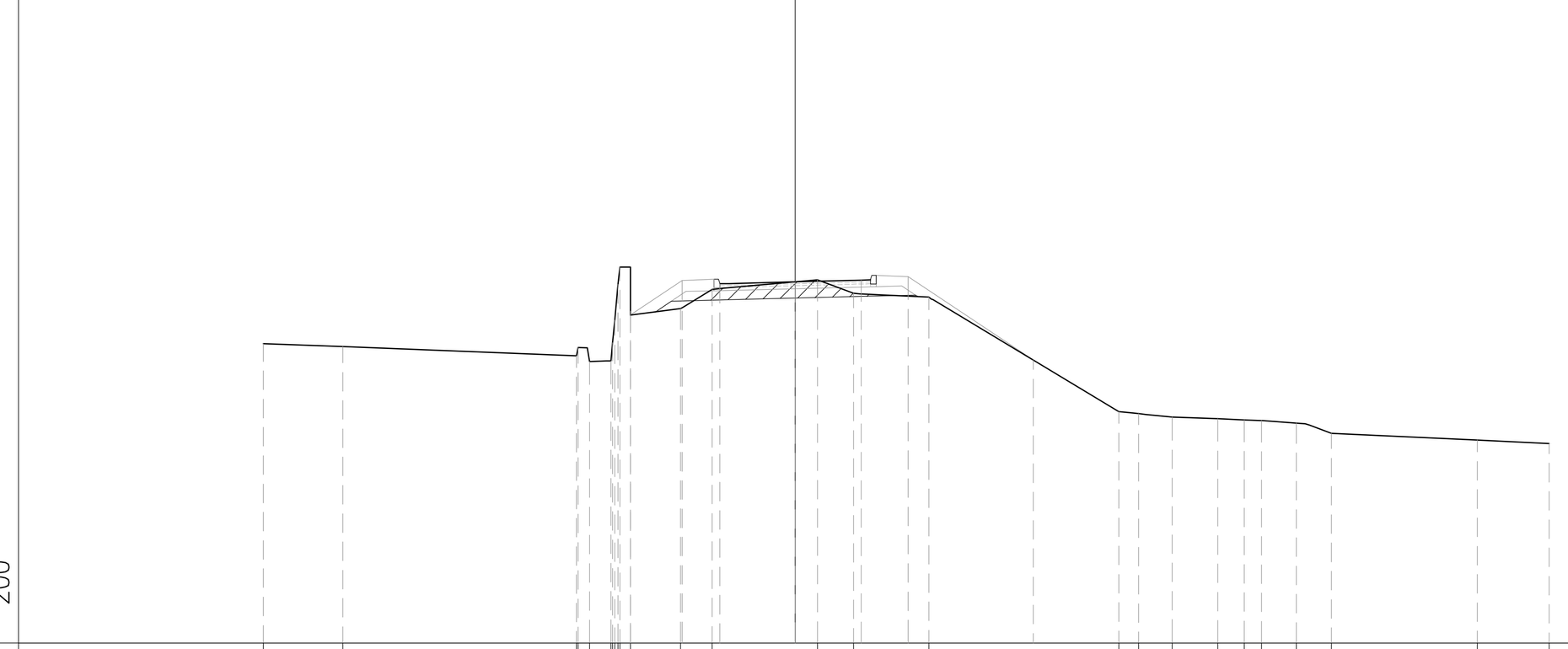

PROGRESSIVE TERRENO	-14.11 -11.99 -5.80 -5.76 -5.46 -4.88 -4.84 -4.79 -4.70 -4.65 -4.37 -3.04 -2.20 0.59 1.55 3.55 8.58 9.11 10.00 11.21 11.91 12.37 13.30 14.23 18.09 20.00
QUOTE TERRENO	43.94 43.86 43.62 43.84 43.47 43.49 43.97 44.56 45.52 45.98 44.80 44.87 45.38 45.63 45.28 45.18 42.14 42.08 42.00 41.95 41.92 41.90 41.83 41.56 41.38 41.29
PROGRESSIVE PROGETTO	-4.37 -3.00 -2.00 0.00 1.75 3.00 6.31
QUOTE PROGETTO	44.70 45.62 45.53 45.58 45.62 45.72 43.51
PROGRESSIVE RILEVATO	
QUOTE RILEVATO	

PROFILO NV09B – SEZIONE 63 – PROGRESSIVA 979.33

Voce	u.m.	Valore
RR RIPORTO	m^2	3.47
SC SCOTICO	m^2	5.29
ba BASE	m	4.00
bi BINDER	m	4.00
fo STABILIZZATO	m	6.47
us USURA	m	4.00
ve VEGETALE	m	5.77

Demolizione Ballast

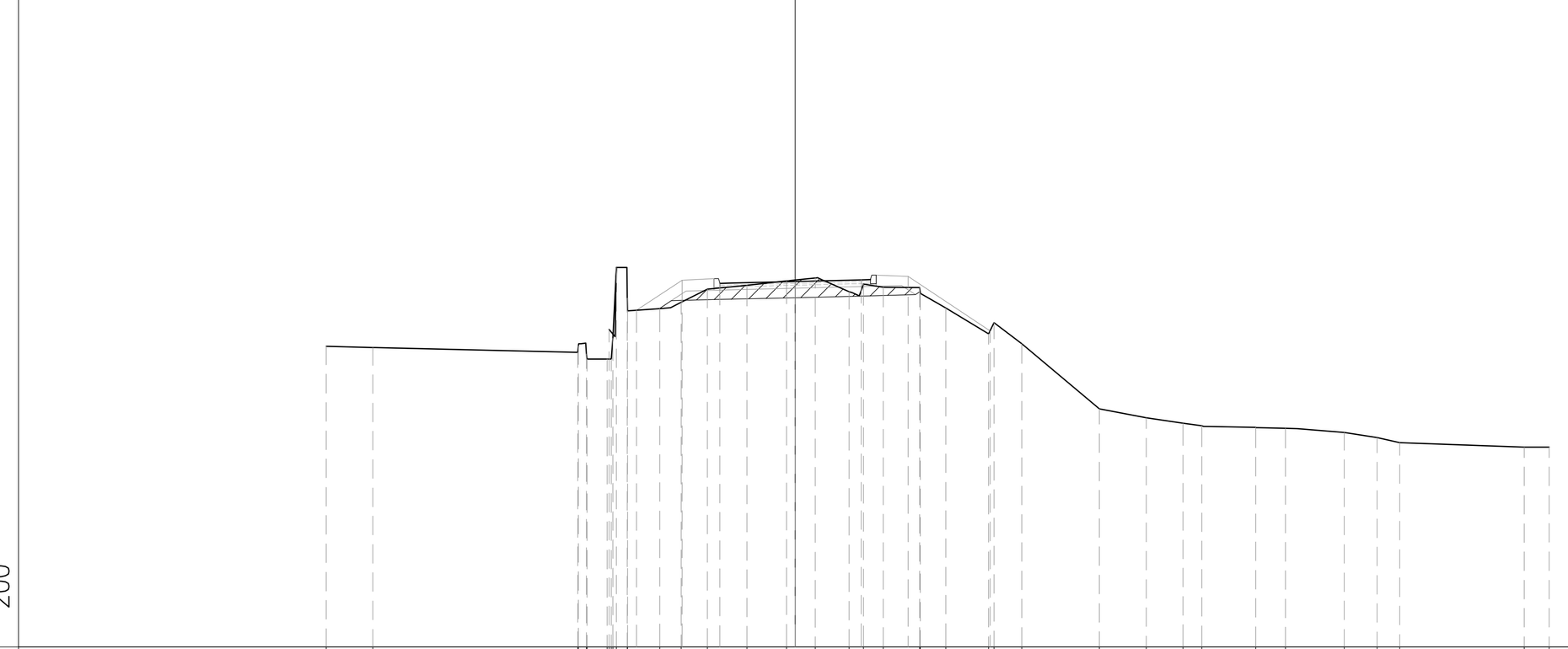

PROGRESSIVE TERRENO	-12.44 -11.20 -5.77 -5.75 -5.54 -5.52 -4.99 -4.93 -4.88 -4.83 -4.74 -4.45 -4.45 -3.59 -3.02 -2.33 -1.28 -0.22 0.54 1.44 1.81 2.33 3.30 3.32 4.00 5.13 5.28 6.01 8.07 9.32 10.29 10.79 12.22 13.01 14.56 15.44 16.04 19.34 20.00
QUOTE TERRENO	43.98 43.95 43.82 44.00 43.78 43.64 43.64 44.42 43.64 44.19 46.07 45.26 44.92 44.98 45.15 45.50 45.60 45.71 45.79 45.43 45.63 45.55 45.54 45.39 44.99 44.31 44.60 44.04 42.32 42.09 41.94 41.87 41.82 41.80 41.69 41.56 41.42 41.30 41.30
PROGRESSIVE PROGETTO	-4.21 -3.00 -2.00 0.00 1.75 3.00 5.17
QUOTE PROGETTO	44.93 45.74 45.65 45.70 45.74 45.84 44.39
PROGRESSIVE RILEVATO	
QUOTE RILEVATO	

PROFILO NV09B – SEZIONE 64 – PROGRESSIVA 999.33

Voce	u.m.	Valore
RR RIPORTO	m^2	5.11
SC SCOTICO	m^2	5.68
ba BASE	m	4.00
bi BINDER	m	4.00
fo STABILIZZATO	m	6.47
us USURA	m	4.00
ve VEGETALE	m	9.78

Demolizione Ballast

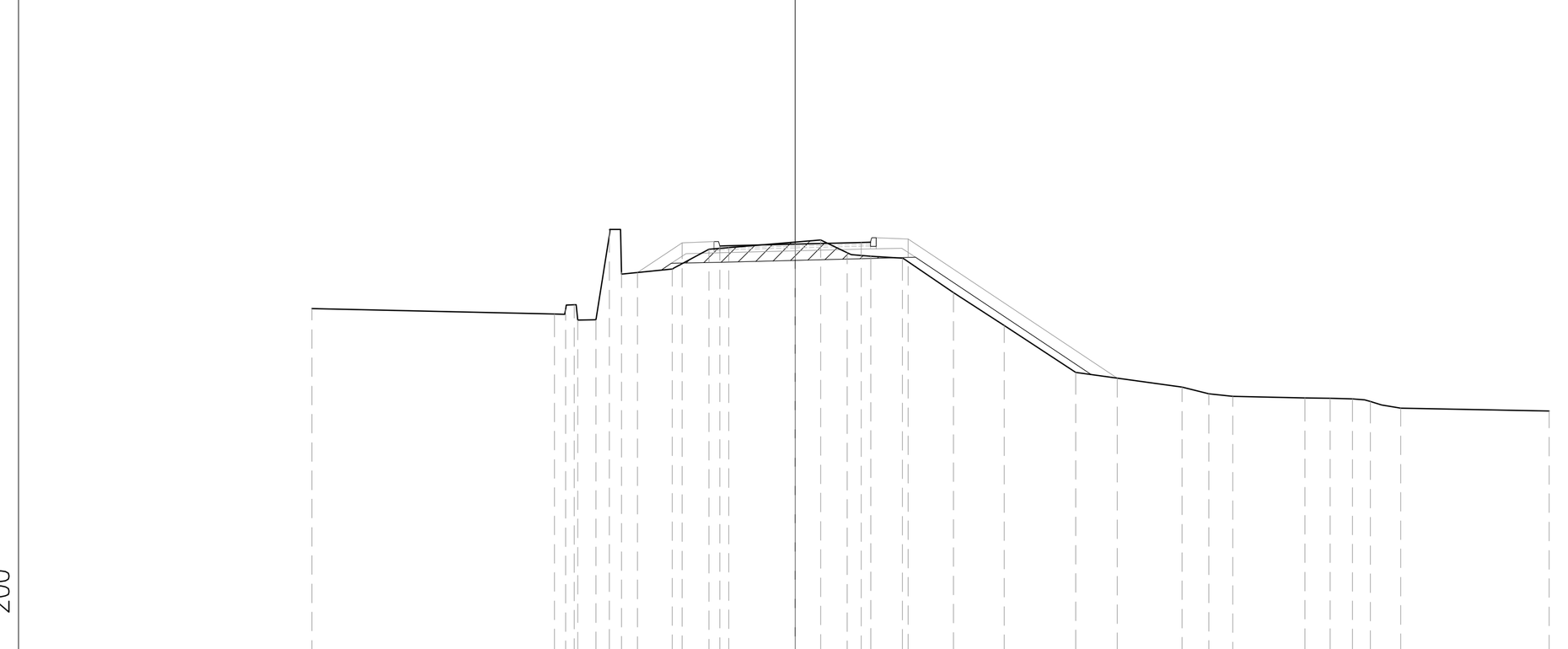

PROGRESSIVE TERRENO	-12.82 -6.38 -6.09 -5.86 -5.77 -5.28 -4.93 -4.60 -3.26 -2.29 -1.76 0.68 1.38 2.01 2.85 4.20 5.54 7.44 10.26 10.97 11.61 13.52 14.19 14.79 15.26 16.06 20.00
QUOTE TERRENO	44.11 43.96 44.09 44.21 43.81 43.82 46.20 45.07 45.16 45.68 45.73 45.93 45.59 45.50 45.45 44.53 43.66 42.41 42.02 41.85 41.78 41.74 41.73 41.72 41.64 41.46 41.39
PROGRESSIVE PROGETTO	-4.18 -3.00 -2.00 0.00 1.75 3.00 8.54
QUOTE PROGETTO	45.07 45.86 45.77 45.82 45.86 45.96 42.26
PROGRESSIVE RILEVATO	
QUOTE RILEVATO	

PROFILO NV09B – SEZIONE 65 – PROGRESSIVA 1019.33

Voce	u.m.	Valore
RR RIPORTO	m^2	0.12
SC SCOTICO	m^2	4.57
SS SCAVO	m^2	1.82
ba BASE	m	4.00
bi BINDER	m	4.00
fo STABILIZZATO	m	6.47
us USURA	m	4.00
ve VEGETALE	m	3.92

Demolizione Ballast



PROGRESSIVE TERRENO	-11.62 -6.84 -6.20 -6.17 -6.15 -5.88 -5.86 -5.46 -5.38 -5.29 -5.22 -5.12 -5.07 -4.76 -4.15 -3.55 -3.17 -2.75 -1.48 -0.61 0.50 1.13 2.31 3.20 3.78 5.03 8.65 9.24 10.31 11.45 12.32 13.43 14.32 15.64 16.47 18.68 20.00
QUOTE TERRENO	44.23 44.05 44.04 44.22 44.35 44.16 44.00 46.31 44.00 44.69 45.16 45.93 46.37 45.18 45.25 45.33 45.51 45.72 45.89 45.98 46.10 45.69 45.52 45.40 45.56 44.20 41.81 41.81 41.78 41.75 41.79 41.75 41.76 41.70 41.66 41.52 41.49
PROGRESSIVE PROGETTO	-4.07 -3.00 -2.00 0.00 1.75 3.00 9.40
QUOTE PROGETTO	45.26 45.98 45.89 45.94 45.98 46.08 41.81
PROGRESSIVE RILEVATO	
QUOTE RILEVATO	

PROFILO NV09B – SEZIONE 66 – PROGRESSIVA 1039.33

Voce	u.m.	Valore
RR RIPORTO	m^2	4.33
SC SCOTICO	m^2	5.75
SS SCAVO	m^2	0.12
ba BASE	m	4.00
bi BINDER	m	4.00
fo STABILIZZATO	m	5.19
us USURA	m	4.00
ve VEGETALE	m	10.33

Demolizione Ballast

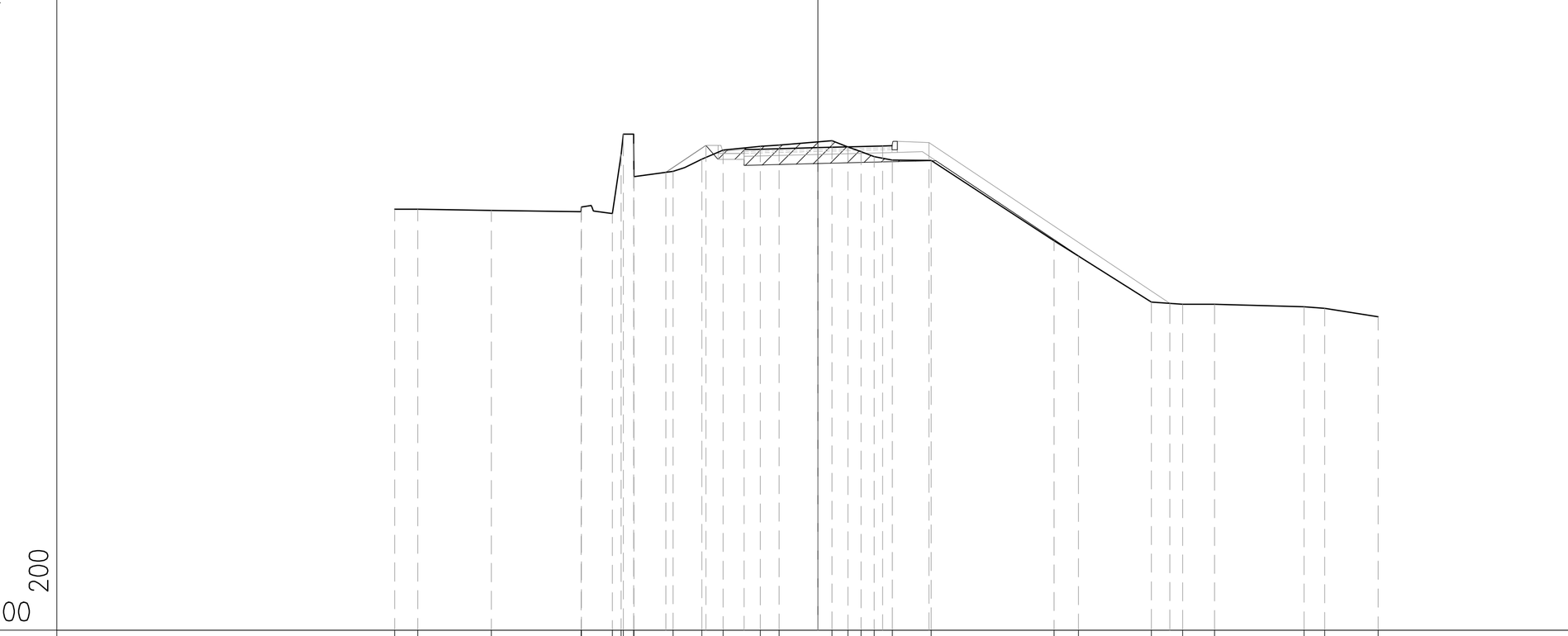

PROGRESSIVE TERRENO	-11.46 -10.83 -8.84 -6.42 -6.41 -5.57 -5.33 -5.27 -4.99 -3.92 -3.14 -2.57 -1.56 -1.05 0.38 0.81 1.17 1.52 2.01 3.06 6.39 7.05 9.03 9.87 10.74 13.16 13.71 15.16
QUOTE TERRENO	44.40 44.39 44.36 44.33 44.45 44.28 45.87 46.42 46.17 45.27 45.42 45.75 45.99 46.10 46.13 46.25 46.08 45.95 45.82 45.72 45.71 43.54 43.13 41.88 41.83 41.82 41.75 41.71 41.48
PROGRESSIVE PROGETTO	-4.12 -3.03 -2.00 0.00 1.75 3.00 9.52
QUOTE PROGETTO	45.40 46.12 46.01 46.06 46.10 46.20 41.85
PROGRESSIVE RILEVATO	
QUOTE RILEVATO	

PROFILO NV09B – SEZIONE 67 – PROGRESSIVA 1059.33

Voce	u.m.	Valore
RR RIPORTO	m^2	0.53
SS SCAVO	m^2	2.23
ba BASE	m	4.00
bi BINDER	m	4.00
fo STABILIZZATO	m	5.19
us USURA	m	4.00
ve VEGETALE	m	9.71

Demolizione Ballast



PROGRESSIVE TERRENO	-5.07 -4.93 -4.73 -4.41 -3.39 -2.65 -2.01 0.34 0.66 1.37 2.03 2.89 3.54 5.20 6.20 7.47 8.33 9.10 10.28 10.92 11.87 12.91 13.46 15.34 15.84
QUOTE TERRENO	46.19 46.35 46.50 45.79 45.81 46.14 46.20 46.45 46.31 45.97 45.88 45.82 46.11 44.38 44.02 42.91 42.16 42.09 41.97 41.98 41.99 41.99 41.96 41.54 41.42
PROGRESSIVE PROGETTO	-3.74 -3.03 -2.00 0.00 1.75 3.00 9.38
QUOTE PROGETTO	45.76 46.24 46.13 46.18 46.22 46.32 42.06
PROGRESSIVE RILEVATO	
QUOTE RILEVATO	

PROFILO NV09B – SEZIONE 68 – PROGRESSIVA 1079.33

Voce	u.m.	Valore
RR RIPORTO	m^2	0.89
SC SCOTICO	m^2	3.32
SS SCAVO	m^2	0.67
ba BASE	m	4.00
bi BINDER	m	4.00
fo STABILIZZATO	m	5.19
us USURA	m	4.00
ve VEGETALE	m	1.90

Demolizione Ballast

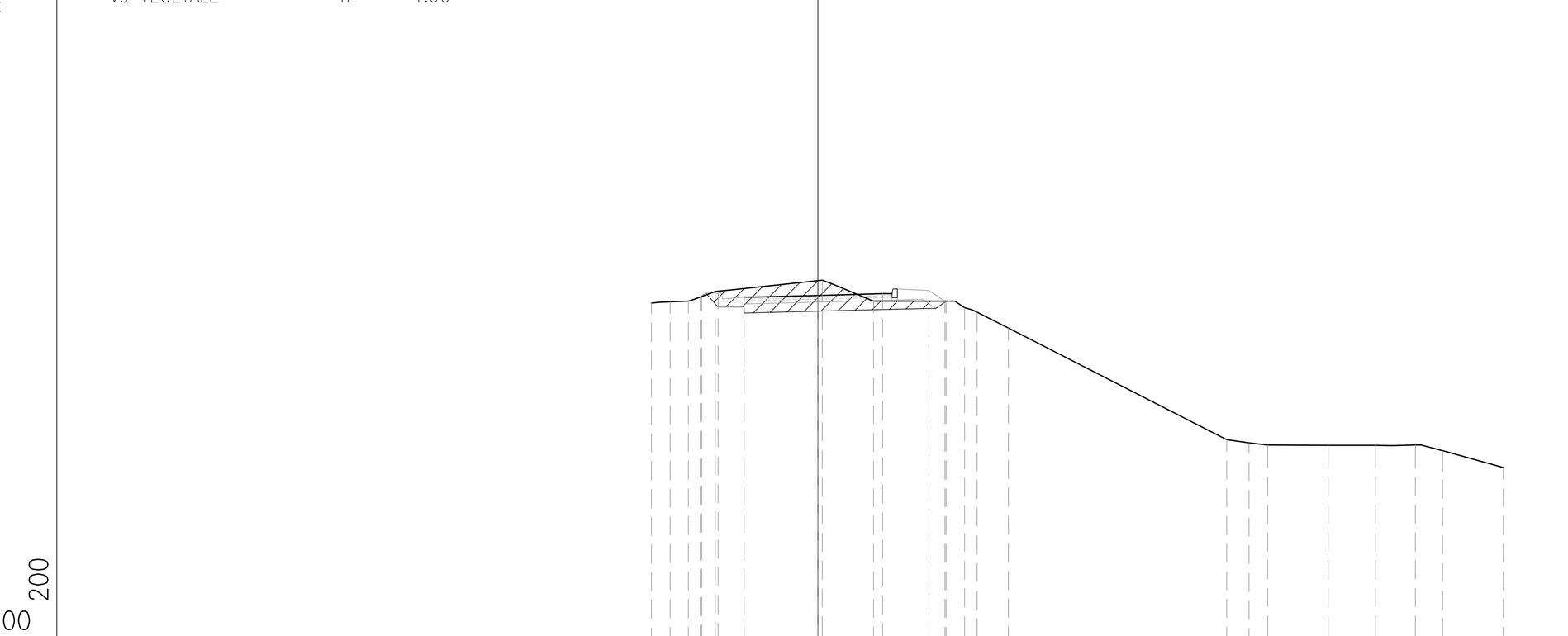

PROGRESSIVE TERRENO	-4.51 -4.00 -3.51 -3.14 -2.78 0.12 1.50 3.46 3.97 4.31 5.15 11.06 11.67 12.17 13.81 15.09 16.17 16.90 18.55
QUOTE TERRENO	46.09 46.13 46.14 46.27 46.41 46.71 46.14 46.14 45.97 45.84 45.41 42.39 42.31 42.25 42.24 42.24 42.25 42.10 41.64
PROGRESSIVE PROGETTO	-3.19 -2.70 -2.00 0.00 1.75 3.00 3.44
QUOTE PROGETTO	46.25 46.36 46.25 46.30 46.34 46.44 46.14
PROGRESSIVE RILEVATO	
QUOTE RILEVATO	

PROFILO NV09B – SEZIONE 69 – PROGRESSIVA 1099.33

Voce	u.m.	Valore
RR RIPORTO	m^2	0.98
SC SCOTICO	m^2	3.87
SS SCAVO	m^2	0.79
ba BASE	m	4.00
bi BINDER	m	4.00
fo STABILIZZATO	m	5.19
us USURA	m	4.00
ve VEGETALE	m	1.46

Demolizione Ballast

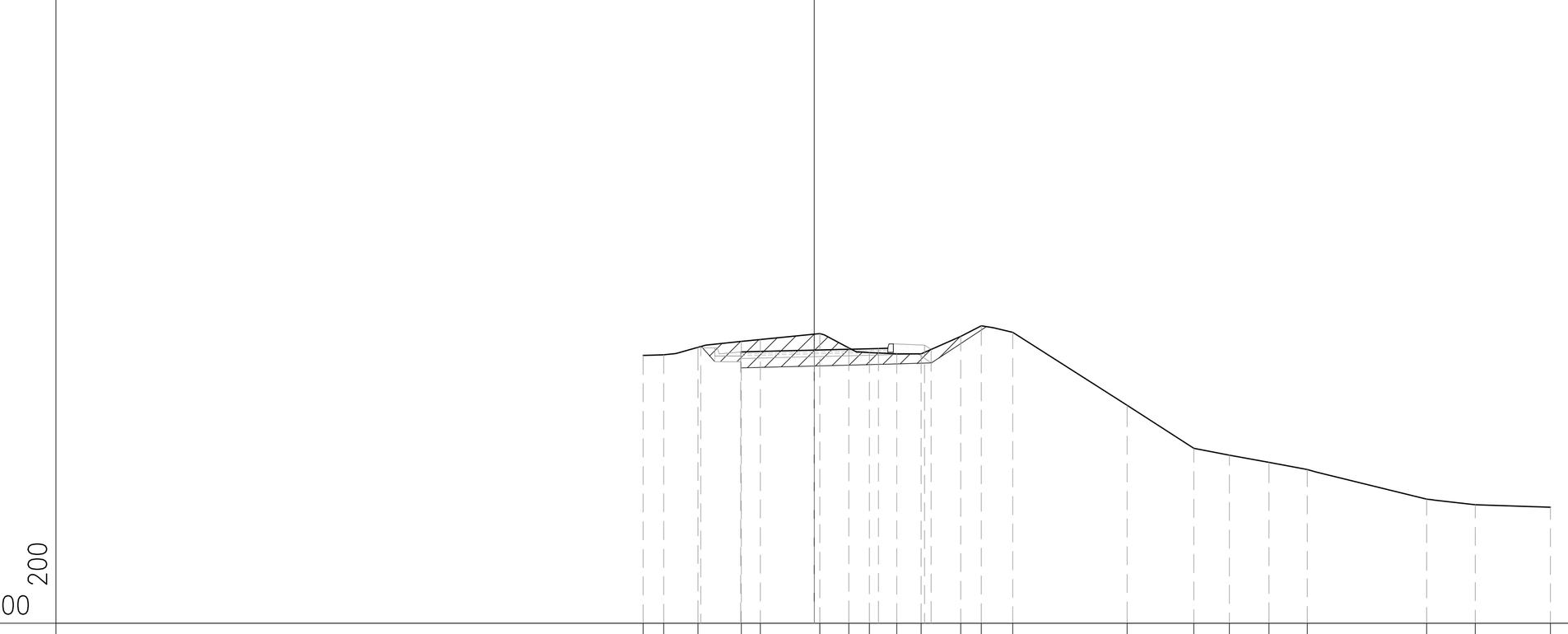

PROGRESSIVE TERRENO	-4.65 -4.09 -3.16 -1.98 -1.47 0.15 0.95 1.50 2.24 2.91 3.98 4.54 5.40 8.50 10.31 11.28 12.36 13.40 16.64 17.96 20.00
QUOTE TERRENO	46.28 46.29 46.49 46.66 46.71 46.87 46.48 46.36 46.32 46.32 46.79 47.08 46.90 44.92 43.75 43.57 43.37 43.17 42.37 42.22 42.15
PROGRESSIVE PROGETTO	-3.08 -2.00 0.00 1.75 3.00 3.18
QUOTE PROGETTO	46.52 46.37 46.42 46.46 46.56 46.44
PROGRESSIVE RILEVATO	
QUOTE RILEVATO	

PROFILO NV09B – SEZIONE 70 – PROGRESSIVA 1119.33

Voce	u.m.	Valore
RR RIPORTO	m^2	0.56
SC SCOTICO	m^2	4.18
SS SCAVO	m^2	0.90
ba BASE	m	4.00
bi BINDER	m	4.00
fo STABILIZZATO	m	5.19
us USURA	m	4.00
ve VEGETALE	m	2.66

Demolizione Ballast

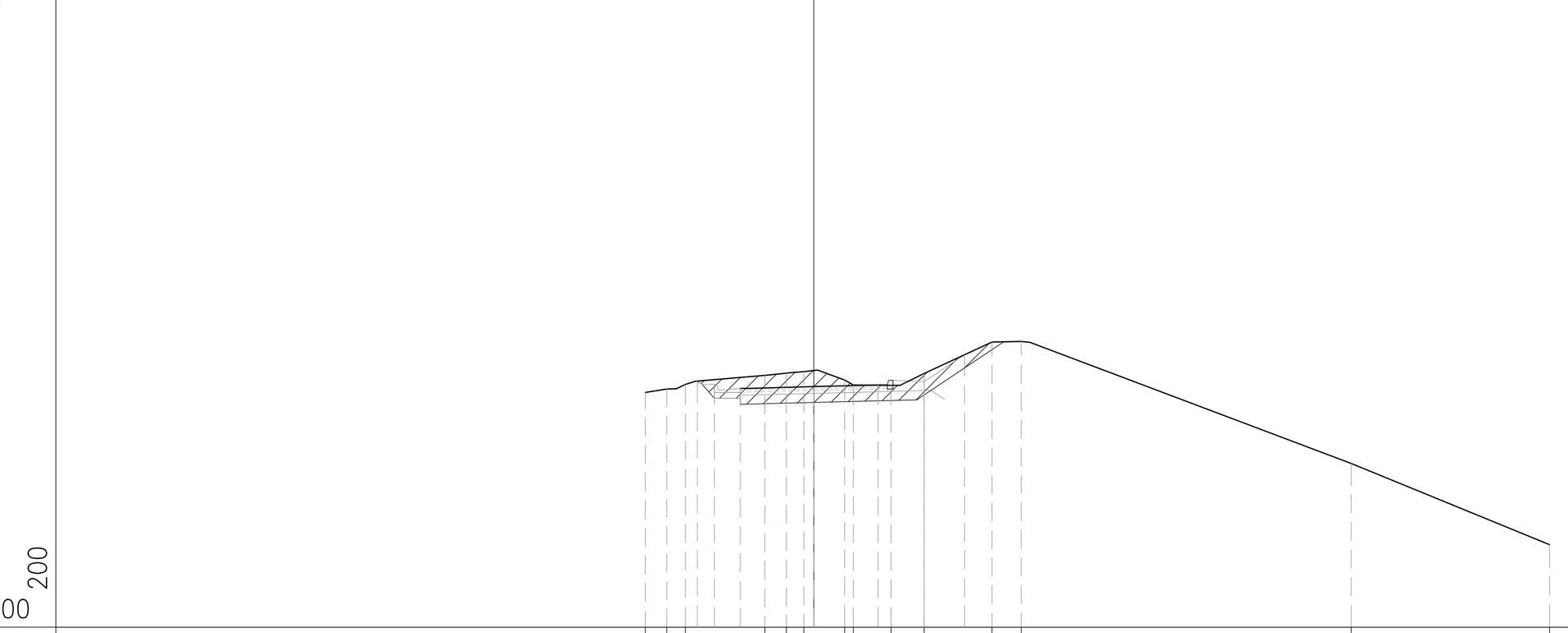

PROGRESSIVE TERRENO	-4.58 -3.99 -3.49 -1.33 -0.74 -0.27 0.84 1.07 2.10 3.00 4.84 5.65 14.61 20.00
QUOTE TERRENO	46.39 46.48 46.60 46.85 46.91 46.95 46.73 46.59 46.58 46.90 47.75 47.77 44.45 42.25
PROGRESSIVE PROGETTO	-3.16 -2.70 -2.00 0.00 1.75 3.00 4.10
QUOTE PROGETTO	46.69 46.60 46.49 46.54 46.58 46.68 47.41
PROGRESSIVE RILEVATO	
QUOTE RILEVATO	

COMMITTENTE: RFI RETE FERROVIARIA ITALIANA – GRUPPO FERROVIE DELLO STATO ITALIANE

DIREZIONE LAVORI: ITALFERR – GRUPPO FERROVIE DELLO STATO ITALIANE

APPALTATORE: PIZZAROTTI (FONDATA NEL 1910) – Ghella – ITINERA – SALCEF CONSTRUCTION – EdS INFRASTRUTTURE

PROGETTAZIONE:	PROGETTISTA:	DIRETTORE DELLA PROGETTAZIONE:
RAGGRUPPAMENTO TEMPORANEO PROGETTISTI: GEODATA ENGINEERING – INTEGRA – RINA	Prof. Ing. Andrea Del Grosso	Ing. PIERGIORGIO GRASSO Responsabile integrazione fra le varie prestazioni specialistiche

PROGETTO ESECUTIVO

ITINERARIO NAPOLI-BARI
RADDOPPIO TRATTA CANCELLO – BENEVENTO
II LOTTO FUNZIONALE FRASSO TELESINO – VITULANO
1° LOTTO FUNZIONALE FRASSO TELESINO – TELESE

VIABILITA'
NV09 - Viabilità di accesso area di soccorso e fabbricato tecnologico gall. Telese km 25+250
Sezioni trasversali viabilità definitiva - Tav. 5 di 10

APPALTATORE
RTI IMPRESA PIZZAROTTI & C. S.p.A.
IL DIRETTORE TECNICO
Ing. S. Del Balzo
23/06/2020

SCALA: 1:200

COMMESSA	LOTTO	FASE	ENTE	TIPO DOC.	OPERA/DISCIPLINA	PROGR.	REV.
IF26	12	E	ZZ	W9	NV0900	008	C

Rev.	Descrizione	Redatto	Data	Verificato	Data	Approvato	Data	Autorizzato Data
A	EMISSIONE	Marco Venturini	26/12/2019	Alessandra Parisi	26/12/2019	Piergiorgio Grasso	26/12/2019	Prof. Ing. A. Del Grosso
B	AGGIORNAMENTO RILIEVI	Marco Venturini	24/02/2020	Alessio Bado	24/02/2020	Piergiorgio Grasso	24/02/2020	
C	Revisione a seguito di istruttoria ITF	Marco Venturini	23/06/2020	Alessio Bado	23/06/2020	Piergiorgio Grasso	23/06/2020	23/06/2020

File: IF26.1.2.E.ZZ.W9.NV.09.0.0.008.C.dwg | n. Elab.: -