PROFILO Ciclabile Telese — SEZIONE 1 — PROGRESSIVA 0.00

SS SCAVO m² 1.27
bi BINDER m 3.00
fo STABILIZZATO m 3.30

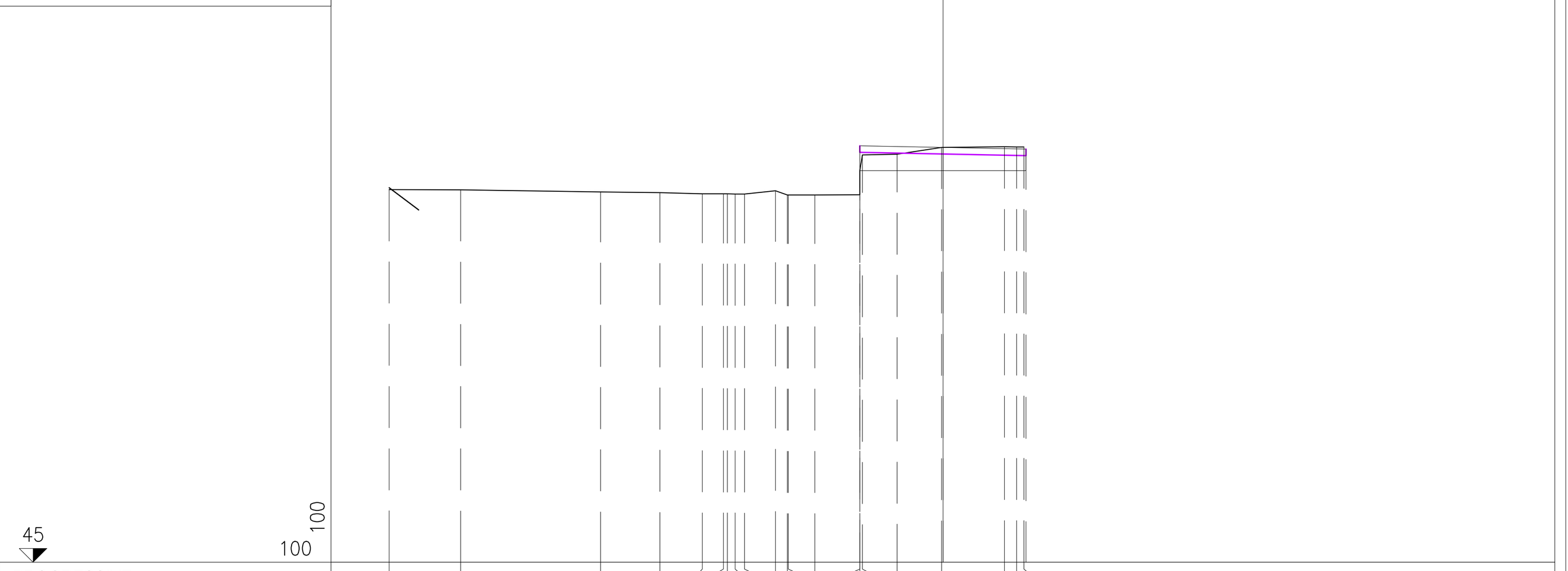

PROGRESSIVE TERRENO	-10.00 -8.71 -6.18 -5.11 -4.34 -3.97 -3.89 -3.75 -3.58 -3.03 -2.81 -2.79 -2.32 -1.50 -1.50 -1.45 -0.83 -0.02 1.11 1.33 1.46
PARZIALI TERRENO	1.29 2.53 1.07 0.77 0.37 0.08 0.14 0.17 0.55 0.22 0.02 0.47 0.82 0.05 0.62 0.81 1.13 0.22 0.13
QUOTE TERRENO	51.73 51.73 51.69 51.68 51.66 51.66 51.68 51.65 51.65 51.71 51.64 51.64 51.64 52.08 51.64 52.36 52.37 52.50 52.51 52.51 52.51
PROGRESSIVE PROGETTO	-1.50 0.00 1.50
PARZIALI PROGETTO	1.50 1.50
QUOTE PROGETTO	52.53 52.50 52.47

PROFILO Ciclabile Telese — SEZIONE 2 — PROGRESSIVA 20.00

SS SCAVO m² 1.53
bi BINDER m 3.00
fo STABILIZZATO m 3.60

PROGRESSIVE TERRENO	-10.00 -7.06 -3.02 -2.53 2.69
PARZIALI TERRENO	2.94 4.04 0.49 5.22
QUOTE TERRENO	52.67 52.68 52.71 52.70 52.70
PROGRESSIVE PROGETTO	-1.95 -1.80 -1.50 0.00 1.50 1.80 2.05
PARZIALI PROGETTO	0.15 0.30 1.50 1.50 0.30 0.25
QUOTE PROGETTO	52.70 52.61 52.73 52.70 52.67 52.55 52.70

PROFILO Ciclabile Telese — SEZIONE 3 — PROGRESSIVA 40.00

SS SCAVO m² 1.42
bi BINDER m 3.00
fo STABILIZZATO m 3.60

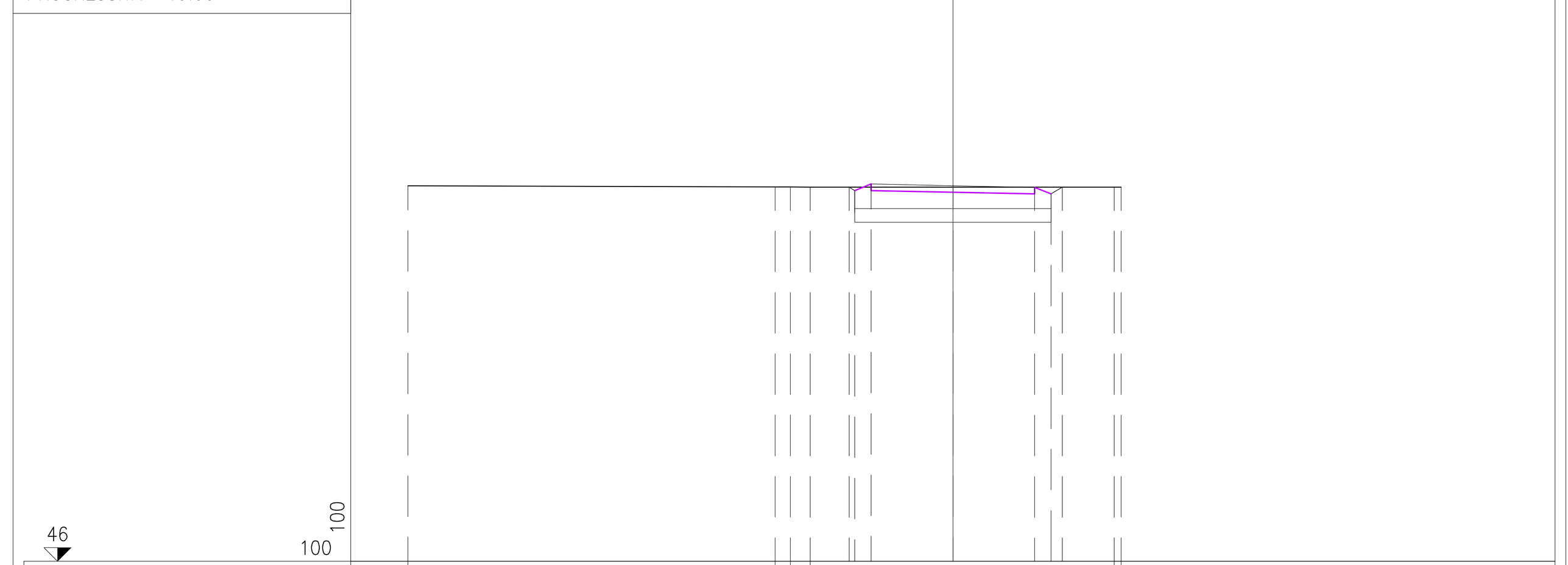

PROGRESSIVE TERRENO	-10.00 -3.26 -2.98 -2.62 2.96 3.09
PARZIALI TERRENO	6.74 0.28 0.36 5.58 0.13
QUOTE TERRENO	52.89 52.87 52.86 52.86 52.86 52.86
PROGRESSIVE PROGETTO	-1.91 -1.80 -1.50 0.00 1.50 1.80 2.01
PARZIALI PROGETTO	0.11 0.30 1.50 1.50 0.30 0.21
QUOTE PROGETTO	52.86 52.80 52.92 52.89 52.86 52.74 52.86

PROFILO Ciclabile Telese — SEZIONE 4 — PROGRESSIVA 60.00

SS SCAVO m² 1.25
bi BINDER m 3.00
fo STABILIZZATO m 3.60

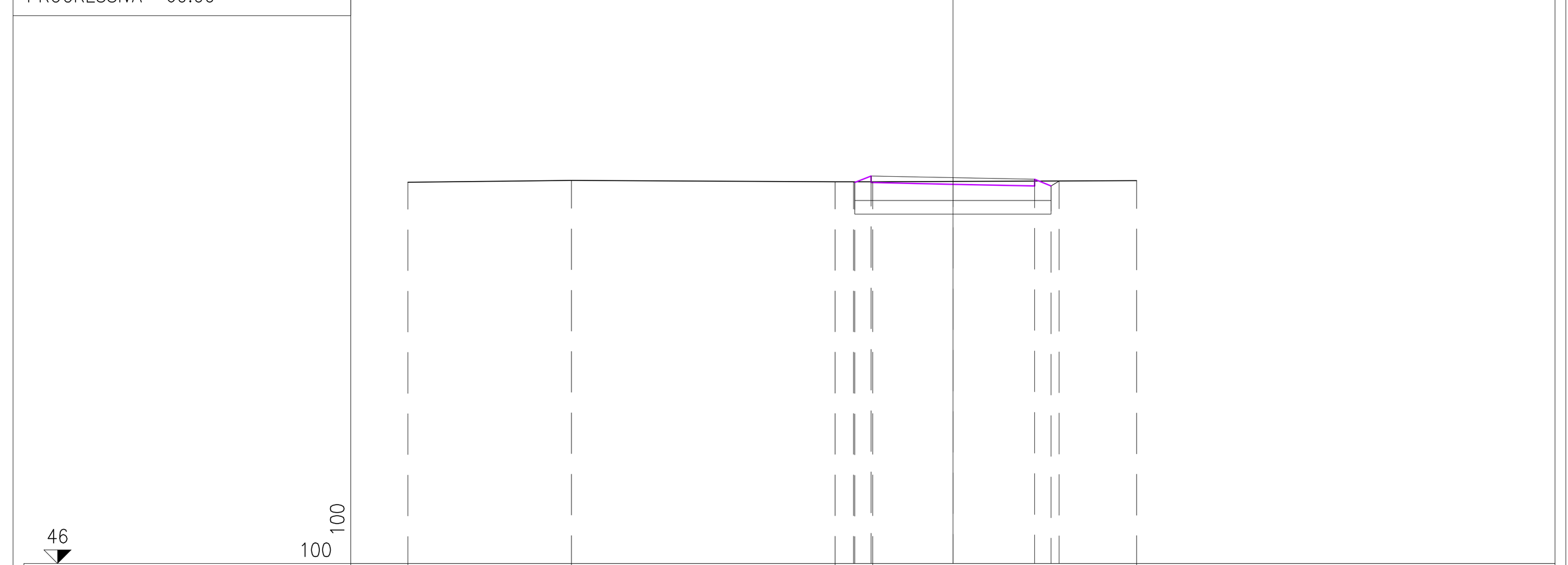

PROGRESSIVE TERRENO	-10.00 -7.00 -2.16 -1.47 3.37
PARZIALI TERRENO	3.00 4.84 0.69 4.84
QUOTE TERRENO	52.99 53.03 53.00 53.00 53.02
PROGRESSIVE PROGETTO	-1.82 -1.80 -1.50 0.00 1.50 1.80 1.95
PARZIALI PROGETTO	0.02 0.30 1.50 1.50 0.30 0.15
QUOTE PROGETTO	53.00 52.99 53.11 53.08 53.05 52.93 53.02

PROFILO Ciclabile Telese — SEZIONE 5 — PROGRESSIVA 80.00

SS SCAVO m² 1.48
bi BINDER m 3.00
fo STABILIZZATO m 3.60

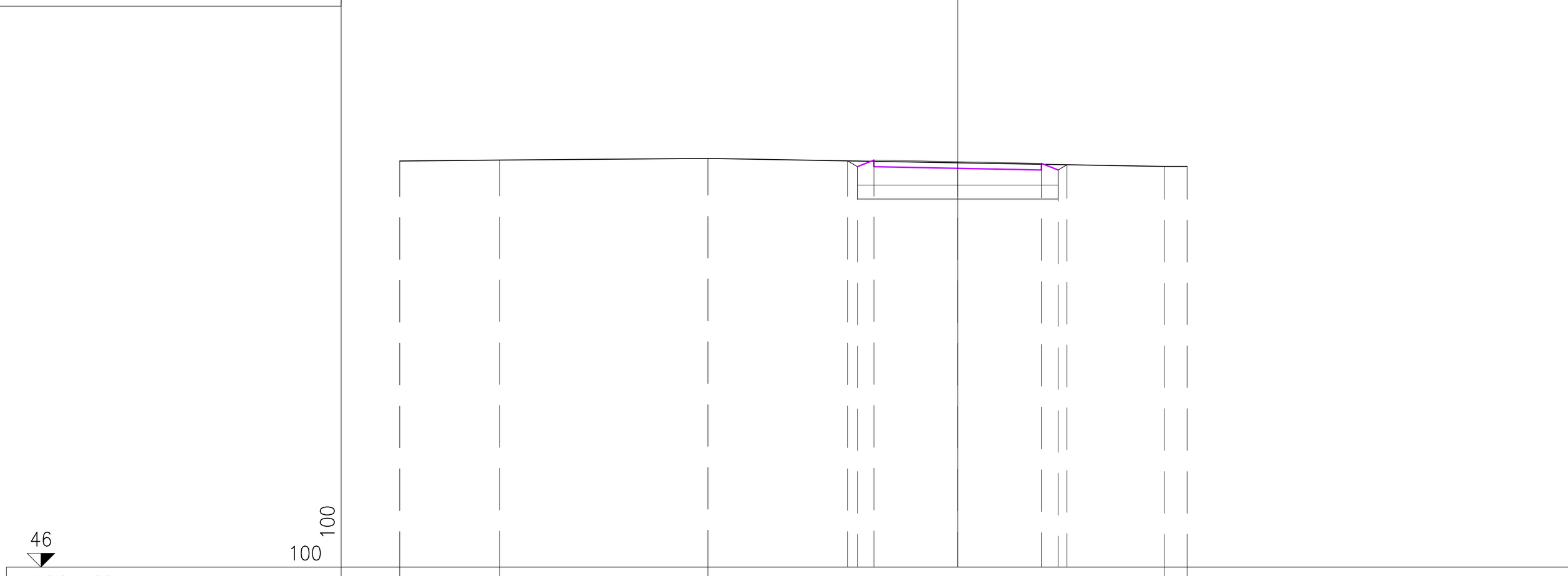

PROGRESSIVE TERRENO	-10.00 -8.21 -4.48 3.70 4.11
PARZIALI TERRENO	1.79 3.73 8.18 0.41
QUOTE TERRENO	53.27 53.29 53.32 53.18 53.18
PROGRESSIVE PROGETTO	-1.98 -1.80 -1.50 0.00 1.50 1.80 1.96
PARZIALI PROGETTO	0.18 0.30 1.50 1.50 0.30 0.16
QUOTE PROGETTO	53.28 53.17 53.29 53.26 53.23 53.11 53.21

PROFILO Ciclabile Telese — SEZIONE 6 — PROGRESSIVA 100.00

SS SCAVO m² 1.02
bi BINDER m 3.00
fo STABILIZZATO m 3.60

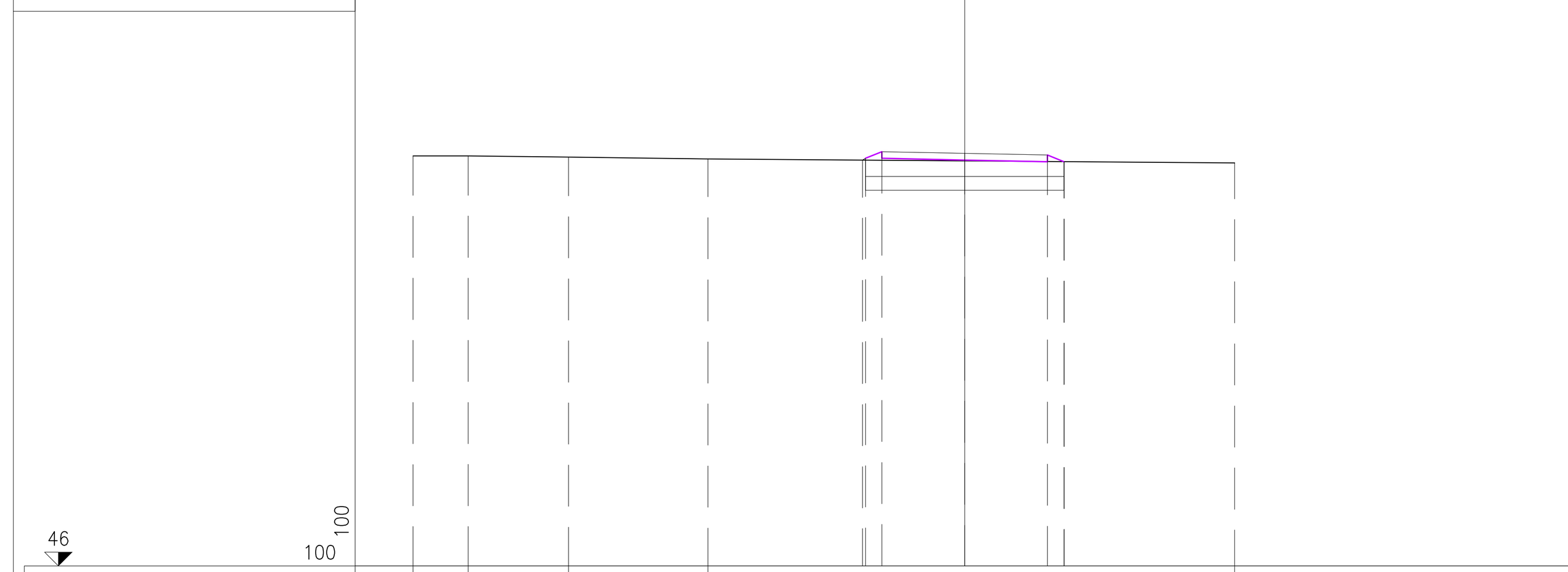

PROGRESSIVE TERRENO	-10.00 -9.00 -7.18 -4.66 4.89
PARZIALI TERRENO	1.00 1.82 2.52 9.55
QUOTE TERRENO	53.43 53.43 53.41 53.38 53.31
PROGRESSIVE PROGETTO	-1.85 -1.80 -1.50 0.00 1.50 1.80 1.80
PARZIALI PROGETTO	0.05 0.30 1.50 1.50 0.30
QUOTE PROGETTO	53.36 53.39 53.51 53.48 53.45 53.33 53.33

PROFILO Ciclabile Telese — SEZIONE 7 — PROGRESSIVA 120.00

SS SCAVO m² 0.83
bi BINDER m 3.00
fo STABILIZZATO m 3.60

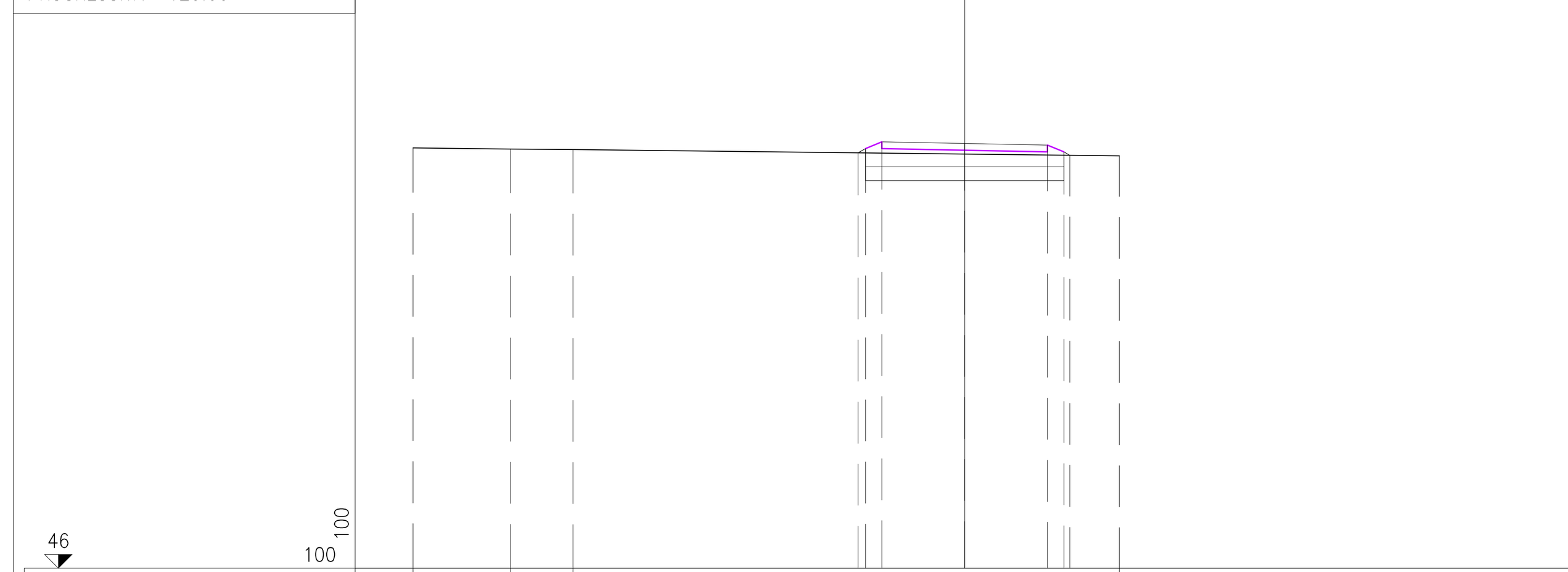

PROGRESSIVE TERRENO	-10.00 -8.23 -7.10 2.80
PARZIALI TERRENO	1.77 1.13 9.90
QUOTE TERRENO	53.62 53.60 53.59 53.47
PROGRESSIVE PROGETTO	-1.93 -1.80 -1.50 0.00 1.50 1.80 1.91
PARZIALI PROGETTO	0.13 0.30 1.50 1.50 0.30 0.11
QUOTE PROGETTO	53.53 53.60 53.72 53.69 53.66 53.54 53.48

PROFILO Ciclabile Telese — SEZIONE 8 — PROGRESSIVA 140.00

SS SCAVO m² 0.78
bi BINDER m 3.00
fo STABILIZZATO m 3.60

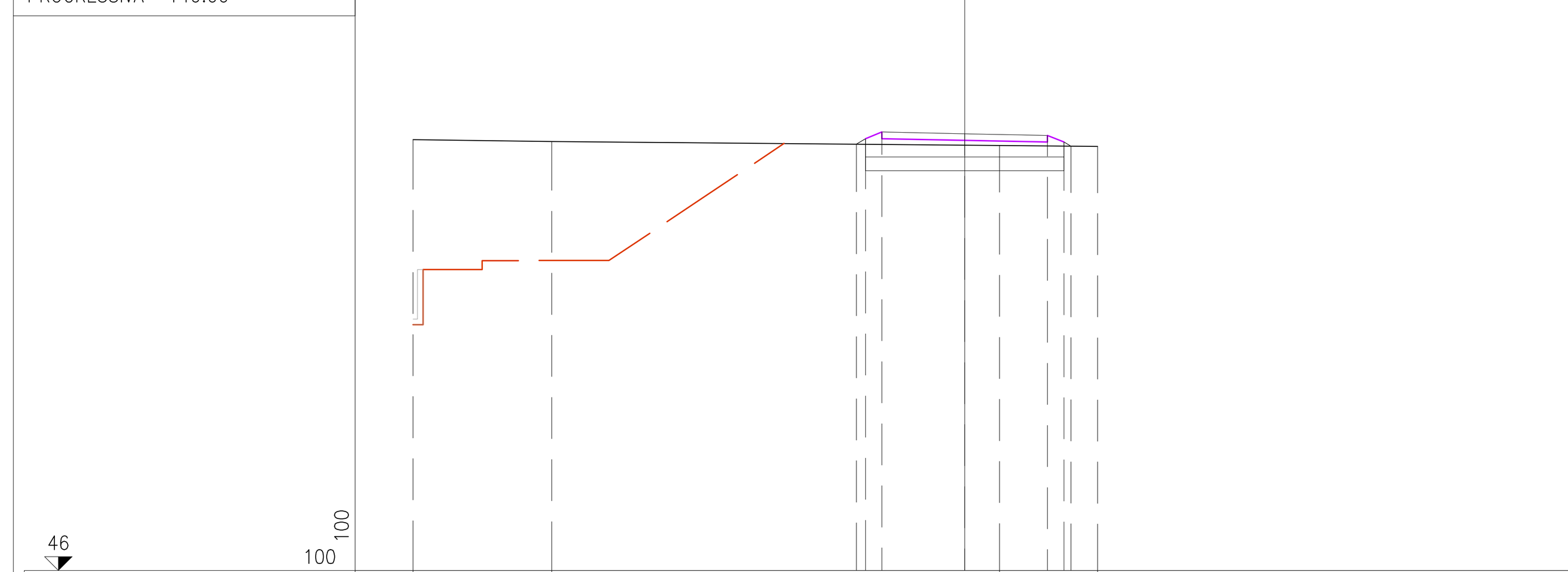

PROGRESSIVE TERRENO	-10.00 -7.49 0.63 2.41
PARZIALI TERRENO	2.51 8.12 1.78
QUOTE TERRENO	53.80 53.77 53.70 53.68
PROGRESSIVE PROGETTO	-1.96 -1.80 -1.50 0.00 1.50 1.80 1.93
PARZIALI PROGETTO	0.16 0.30 1.50 1.50 0.30 0.13
QUOTE PROGETTO	53.72 53.82 53.94 53.91 53.88 53.76 53.69

PROFILO Ciclabile Telese — SEZIONE 9 — PROGRESSIVA 160.00

SS SCAVO m² 1.02
bi BINDER m 3.00
fo STABILIZZATO m 3.60

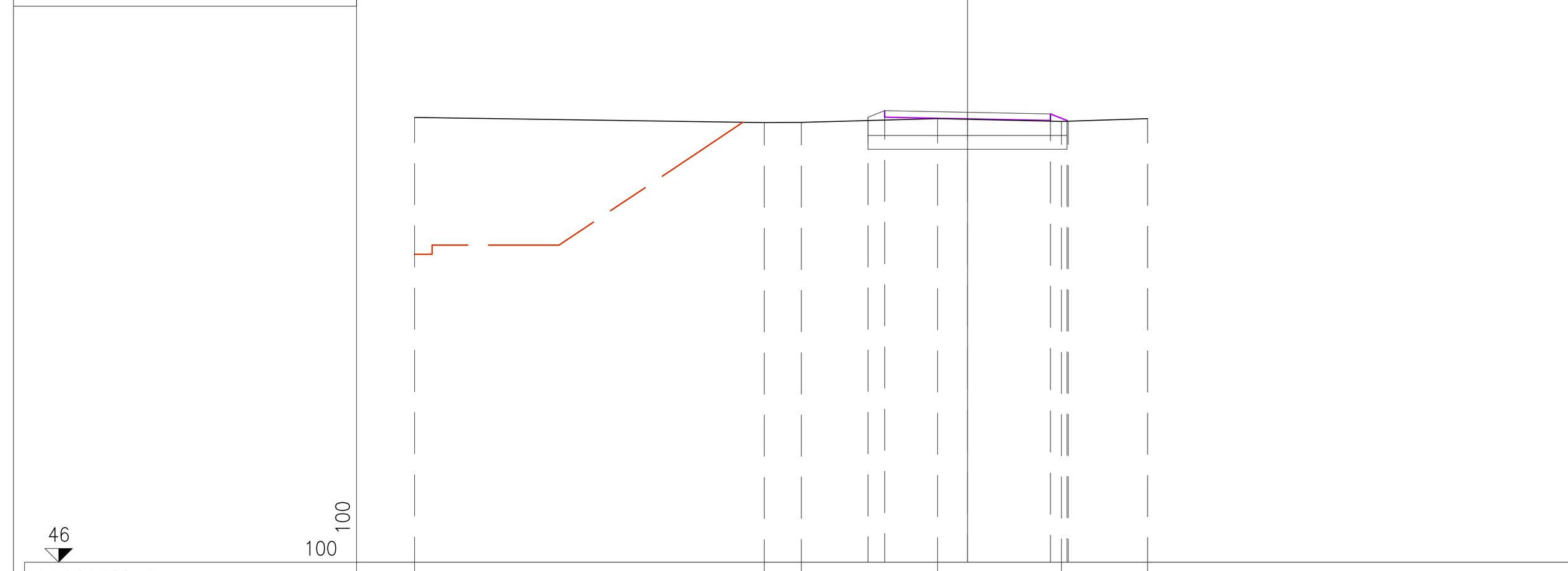

PROGRESSIVE TERRENO	-10.00 -3.67 -3.01 -0.54 1.70 3.25
PARZIALI TERRENO	6.33 0.66 2.47 2.24 1.55
QUOTE TERRENO	54.04 53.94 53.95 54.02 53.96 54.02
PROGRESSIVE PROGETTO	-1.80 -1.50 0.00 1.50 1.80 1.82
PARZIALI PROGETTO	0.30 1.50 1.50 0.30 0.02
QUOTE PROGETTO	54.04 54.16 54.13 54.10 53.98 53.97

PROFILO Ciclabile Telese — SEZIONE 10 — PROGRESSIVA 180.00

SS SCAVO m² 1.19
bi BINDER m 3.00
fo STABILIZZATO m 3.60

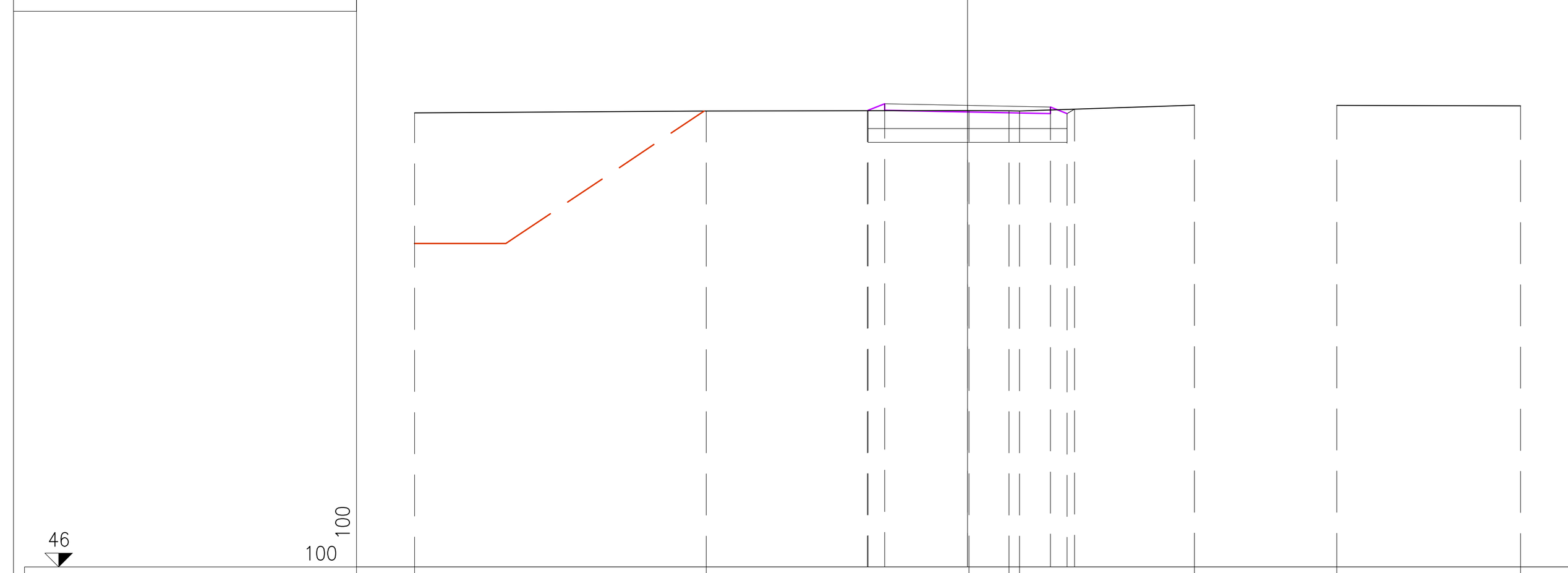

PROGRESSIVE TERRENO	-10.00 -4.73 0.03 0.75 0.94 4.10 6.68 10.00
PARZIALI TERRENO	5.27 4.76 0.72 0.19 3.16 3.32
QUOTE TERRENO	54.22 54.25 54.26 54.25 54.25 54.35 54.35 54.34
PROGRESSIVE PROGETTO	-1.81 -1.80 -1.50 0.00 1.50 1.80 1.94
PARZIALI PROGETTO	0.01 0.30 1.50 1.50 0.30 0.14
QUOTE PROGETTO	54.25 54.26 54.38 54.35 54.32 54.20 54.28

PROFILO Ciclabile Telese — SEZIONE 11 — PROGRESSIVA 200.00

SS SCAVO m² 1.30
bi BINDER m 3.00
fo STABILIZZATO m 3.60

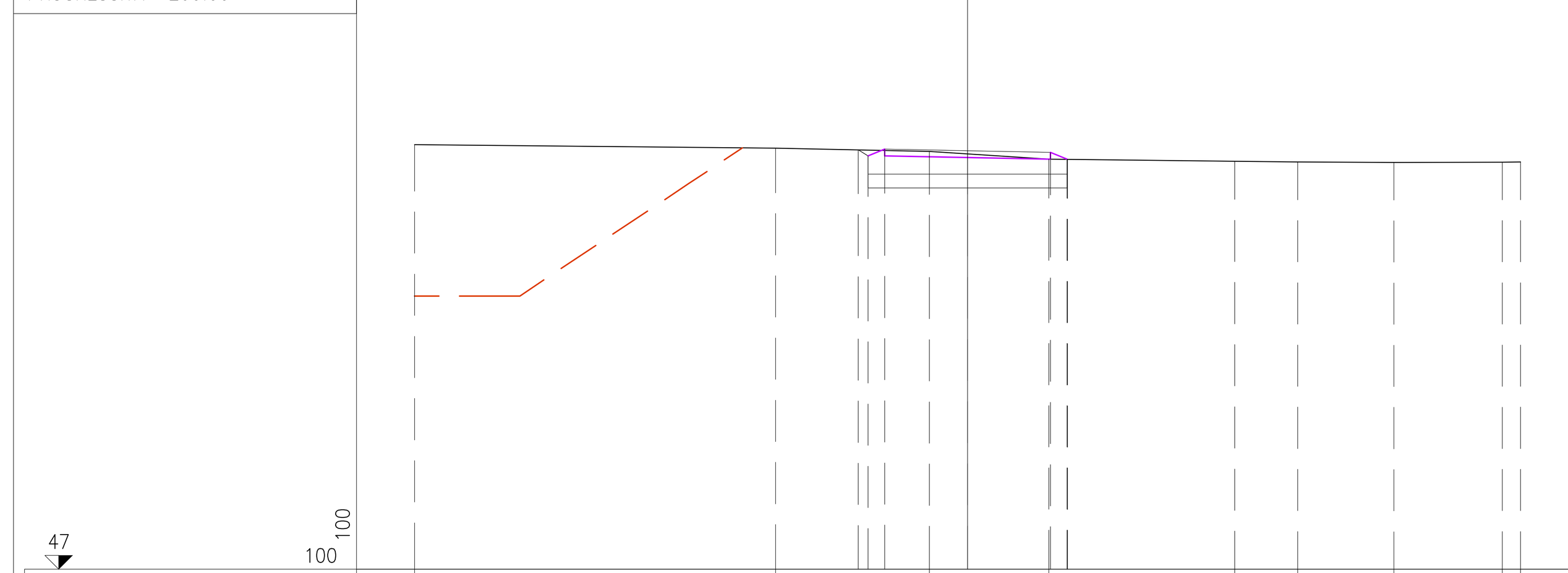

PROGRESSIVE TERRENO	-10.00 -3.47 -0.69 1.47 4.83 5.97 7.71 9.67 10.00
PARZIALI TERRENO	6.53 2.78 2.16 3.36 1.14 1.74 1.96 0.33
QUOTE TERRENO	54.68 54.62 54.56 54.42 54.38 54.36 54.36 54.36 54.36
PROGRESSIVE PROGETTO	-1.98 -1.80 -1.50 0.00 1.50 1.80 1.81
PARZIALI PROGETTO	0.18 0.30 1.50 1.50 0.30 0.01
QUOTE PROGETTO	54.58 54.48 54.60 54.57 54.54 54.42 54.41

PROFILO Ciclabile Telese — SEZIONE 12 — PROGRESSIVA 220.00

SS SCAVO m² 1.11
bi BINDER m 3.00
fo STABILIZZATO m 3.60

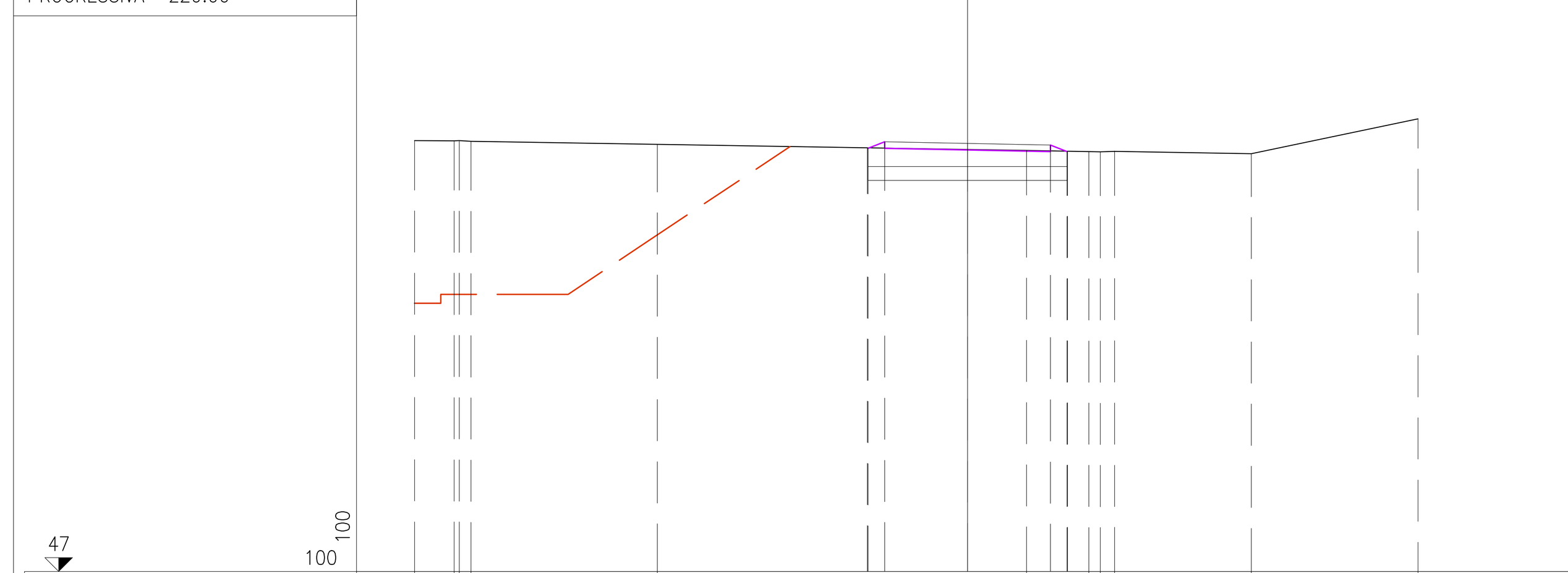

PROGRESSIVE TERRENO	-10.00 -9.28 -9.19 -8.98 -5.61 1.07 2.19 2.40 2.66 5.13 8.15
PARZIALI TERRENO	0.72 0.09 0.21 3.37 6.68 1.12 0.21 0.26 2.47 3.02
QUOTE TERRENO	54.79 54.79 54.79 54.78 54.72 54.61 54.59 54.59 54.60 54.56 55.18
PROGRESSIVE PROGETTO	-1.81 -1.80 -1.50 0.00 1.50 1.80 1.81
PARZIALI PROGETTO	0.01 0.30 1.50 1.50 0.30 0.01
QUOTE PROGETTO	54.66 54.65 54.77 54.74 54.71 54.59 54.60

COMMITTENTE: RFI RETE FERROVIARIA ITALIANA — GRUPPO FERROVIE DELLO STATO ITALIANE

DIREZIONE LAVORI: ITALFERR — GRUPPO FERROVIE DELLO STATO ITALIANE

APPALTATORE: PIZZAROTTI — Ghella — ITINERA — SALCEF — EdS INFRASTRUTTURE

PROGETTAZIONE:	PROGETTISTA:	DIRETTORE DELLA PROGETTAZIONE:
RAGGRUPPAMENTO TEMPORANEO PROGETTISTI GEODATA ENGINEERING — INTEGRA — RINA	Prof. Ing. Andrea Del Grosso	Ing. PIERGIORGIO GRASSO Responsabile integrazione fra le varie prestazioni specialistiche

PROGETTO ESECUTIVO

ITINERARIO NAPOLI-BARI
RADDOPPIO TRATTA CANCELLO – BENEVENTO
II LOTTO FUNZIONALE FRASSO TELESINO – VITULANO
1° LOTTO FUNZIONALE FRASSO TELESINO – TELESE

VIABILITA'
CICLABILE TELESE
Sezioni Trasversali 1/3

APPALTATORE: RTI IMPRESA PIZZAROTTI & C. S.p.A. IL DIRETTORE TECNICO Ing. S. Del Balzo 24/02/2020

SCALA: 1:100

COMMESSA	LOTTO	FASE	ENTE	TIPO DOC.	OPERA/DISCIPLINA	PROGR.	REV.
I F 2 6	1 2	E	Z Z	W 9	N V 1 1 0 0	0 0 1	A

Rev.	Descrizione	Redatto	Data	Verificato	Data	Approvato	Data	Autorizzato Data
A	EMISSIONE	Marco Venturini	24/02/2020	Alessio Bado	24/02/2020	Piergiorgio Grasso	24/02/2020	Prof. Ing. A. Del Grosso 24/02/2020

File: IF26.1.2.E.ZZ.W9.NV.11.0.0.001.A.dwg — n. Elab.: 463