PROFILO Ciclabile Telese
SEZIONE 13
PROGRESSIVA 240.00

RR RIPORTO m² 0.17
SS SCAVO m² 0.07
bi BINDER m 3.00
fo STABILIZZATO m 3.60

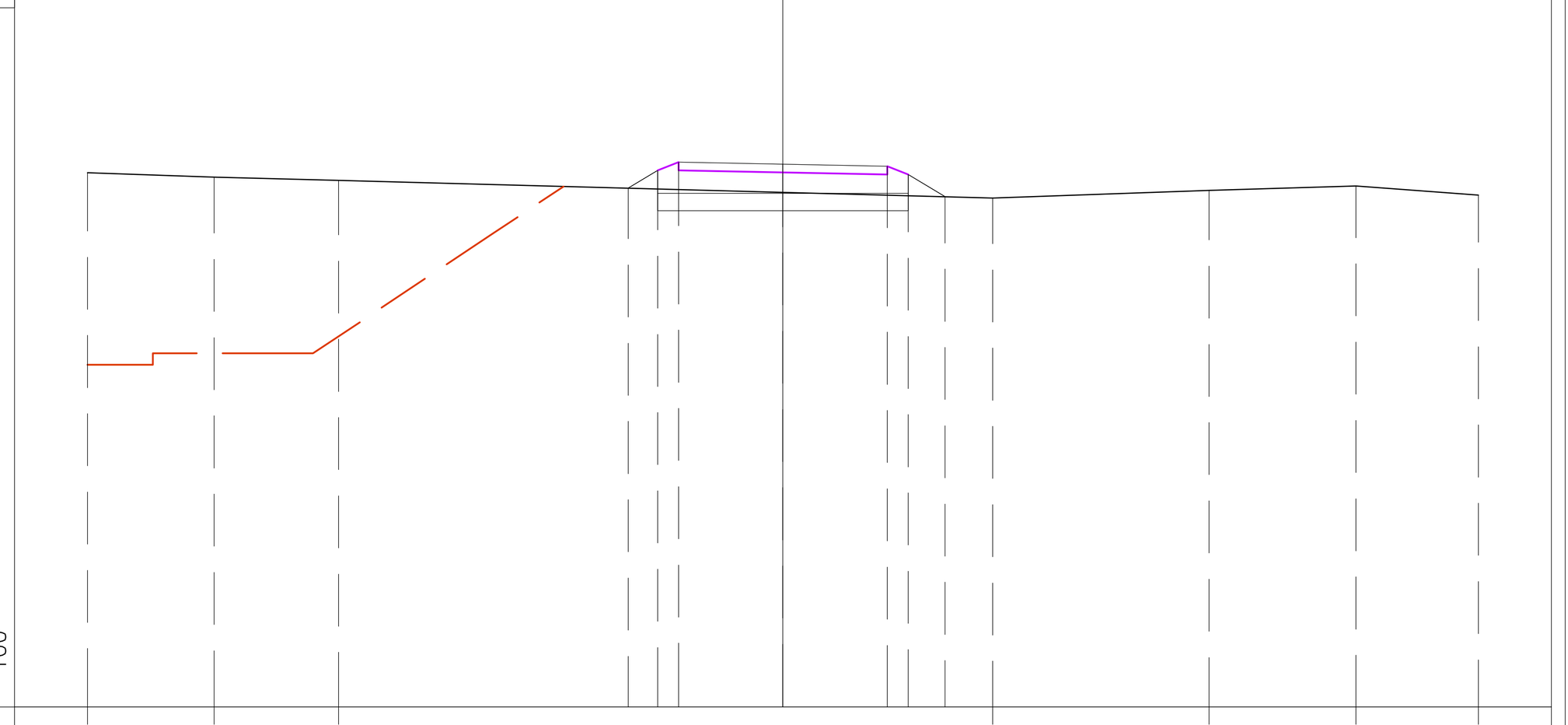

PROGRESSIVE TERRENO	-10.00 -8.18 -6.39 3.02 6.13 8.24 10.00
PARZIALI TERRENO	1.82 1.79 9.41 3.11 2.11 1.76
QUOTE TERRENO	54.68 54.62 54.57 54.31 54.42 54.49 54.35
PROGRESSIVE PROGETTO	-2.23 -1.80 -1.50 0.00 1.50 1.80 2.33
PARZIALI PROGETTO	0.43 0.30 1.50 1.50 0.30 0.53
QUOTE PROGETTO	54.46 54.71 54.83 54.80 54.77 54.65 54.33

PROFILO Ciclabile Telese
SEZIONE 14
PROGRESSIVA 260.00

SS SCAVO m² 0.81
bi BINDER m 3.00
fo STABILIZZATO m 3.60

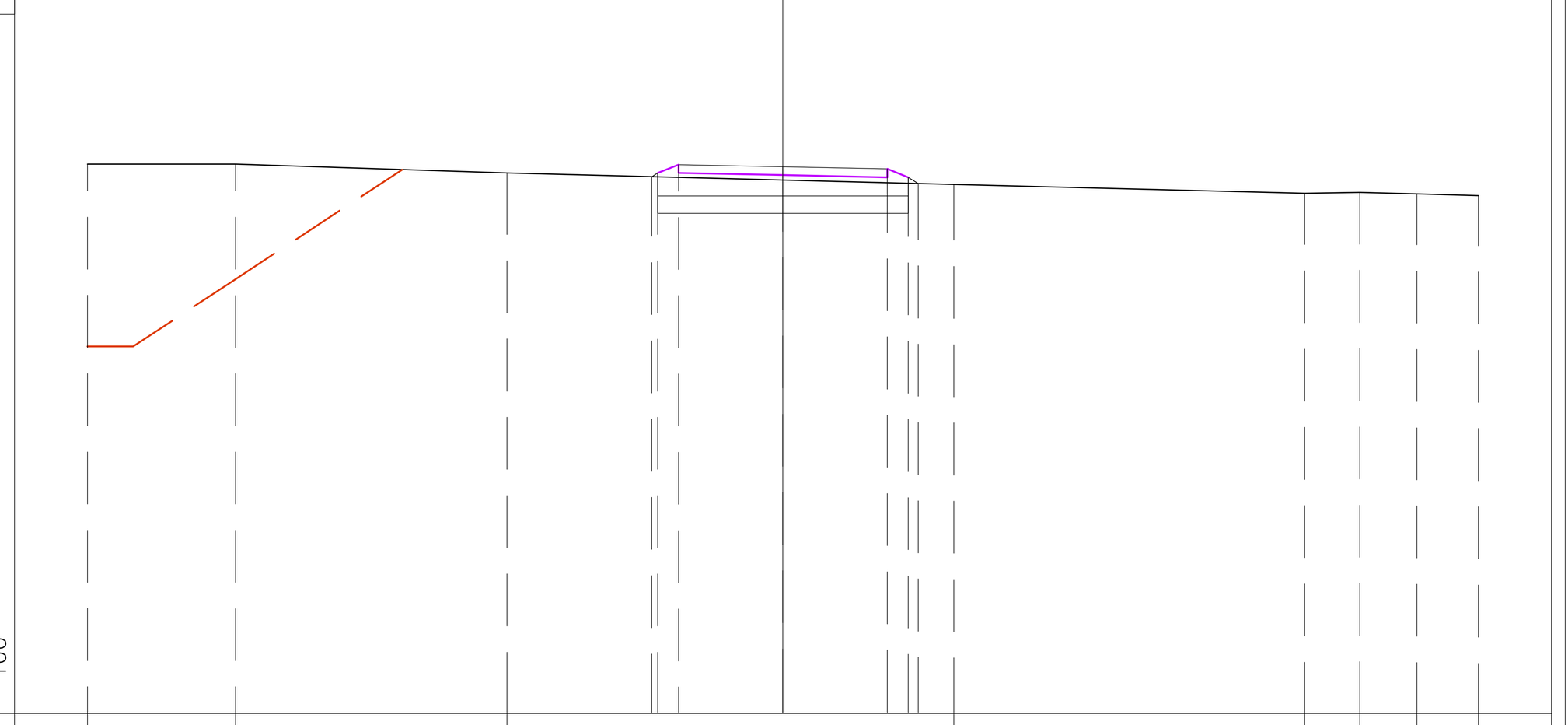

PROGRESSIVE TERRENO	-10.00 -7.87 -3.97 2.46 7.50 8.30 9.12 10.00
PARZIALI TERRENO	2.13 3.90 6.43 5.04 0.80 0.82 0.88
QUOTE TERRENO	54.90 54.89 54.77 54.61 54.48 54.49 54.47 54.45
PROGRESSIVE PROGETTO	-1.89 -1.80 -1.50 0.00 1.50 1.80 1.95
PARZIALI PROGETTO	0.09 0.30 1.50 1.50 0.30 0.15
QUOTE PROGETTO	54.72 54.77 54.89 54.86 54.83 54.71 54.62

PROFILO Ciclabile Telese
SEZIONE 15
PROGRESSIVA 280.00

SS SCAVO m² 1.68
bi BINDER m 3.00
fo STABILIZZATO m 3.60

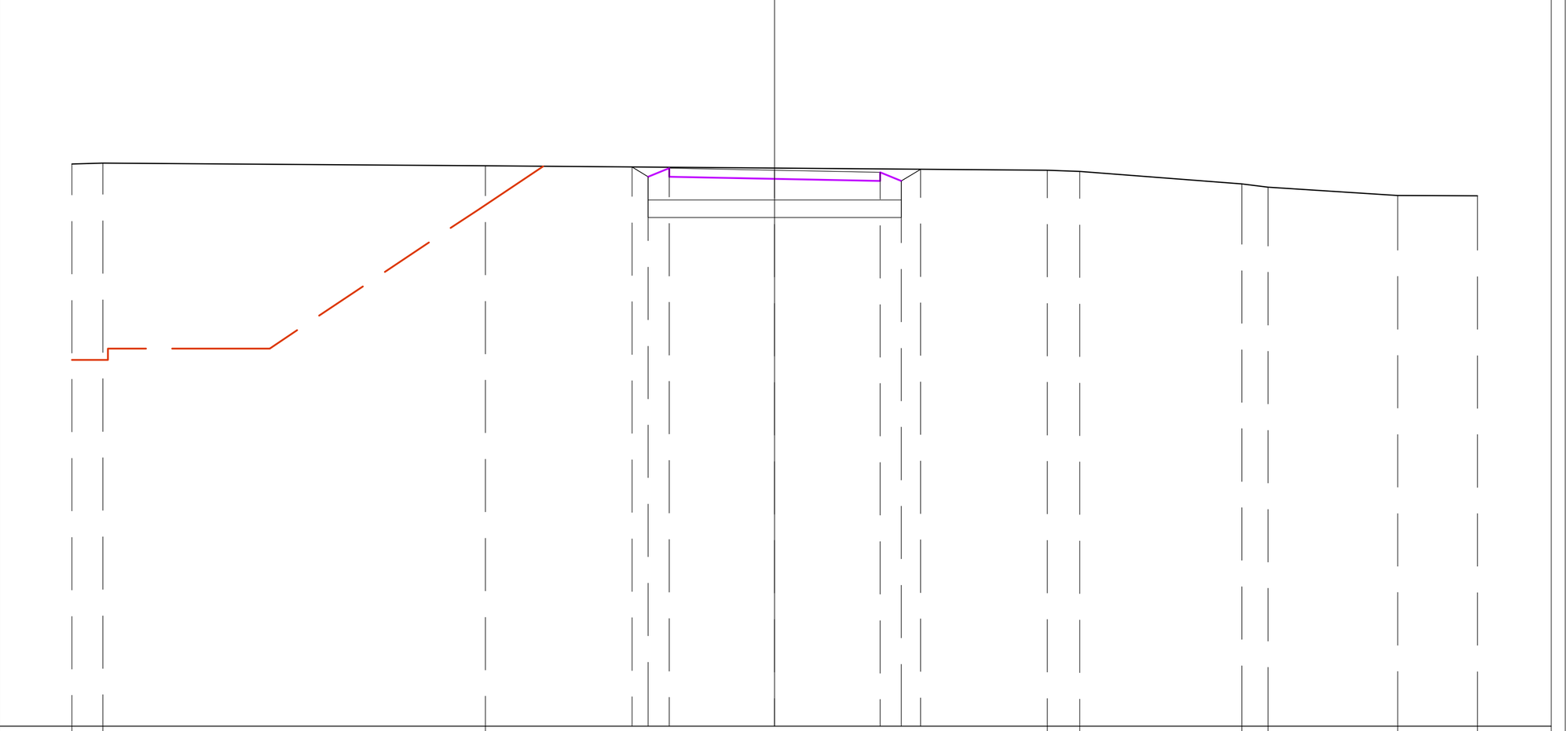

PROGRESSIVE TERRENO	-10.00 -9.56 -4.12 3.88 4.34 6.65 7.02 8.87 10.00
PARZIALI TERRENO	0.44 5.44 8.00 0.46 2.31 0.37 1.85 1.13
QUOTE TERRENO	55.00 55.02 54.98 54.92 54.90 54.72 54.68 54.56 54.55
PROGRESSIVE PROGETTO	-2.03 -1.80 -1.50 0.00 1.50 1.80 2.08
PARZIALI PROGETTO	0.23 0.30 1.50 1.50 0.30 0.28
QUOTE PROGETTO	54.96 54.82 54.94 54.91 54.88 54.76 54.93

PROFILO Ciclabile Telese
SEZIONE 16
PROGRESSIVA 300.00

SS SCAVO m² 1.25
bi BINDER m 3.00
fo STABILIZZATO m 3.60

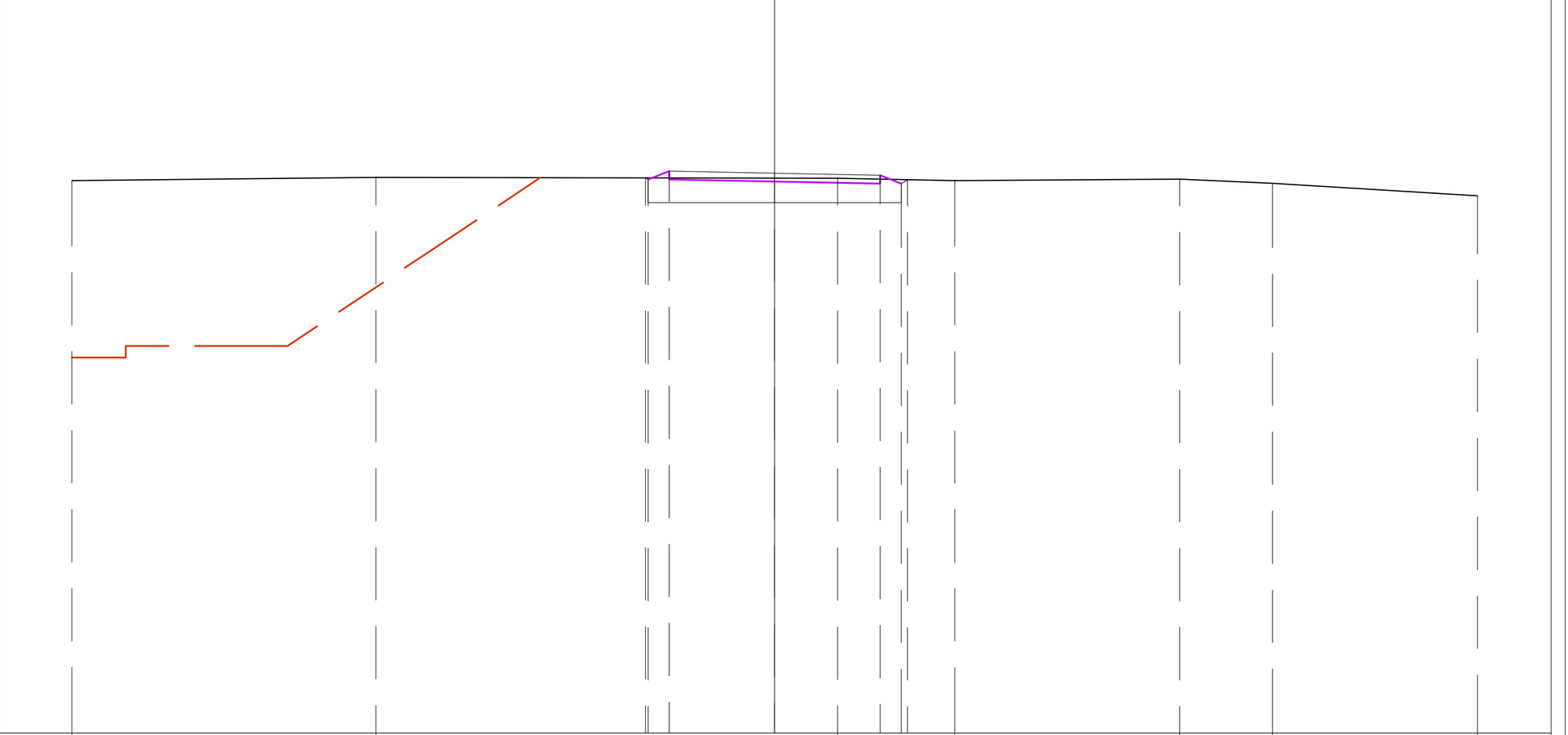

PROGRESSIVE TERRENO	-10.00 -5.67 0.90 2.56 5.77 7.08 10.00
PARZIALI TERRENO	4.33 6.57 1.66 3.21 1.31 2.92
QUOTE TERRENO	54.87 54.91 54.90 54.86 54.88 54.82 54.65
PROGRESSIVE PROGETTO	-1.84 -1.80 -1.50 0.00 1.50 1.80 1.89
PARZIALI PROGETTO	0.04 0.30 1.50 1.50 0.30 0.09
QUOTE PROGETTO	54.90 54.88 55.00 54.97 54.94 54.82 54.88

PROFILO Ciclabile Telese
SEZIONE 17
PROGRESSIVA 320.00

RR RIPORTO m² 0.03
SS SCAVO m² 0.57
bi BINDER m 3.00
fo STABILIZZATO m 3.60

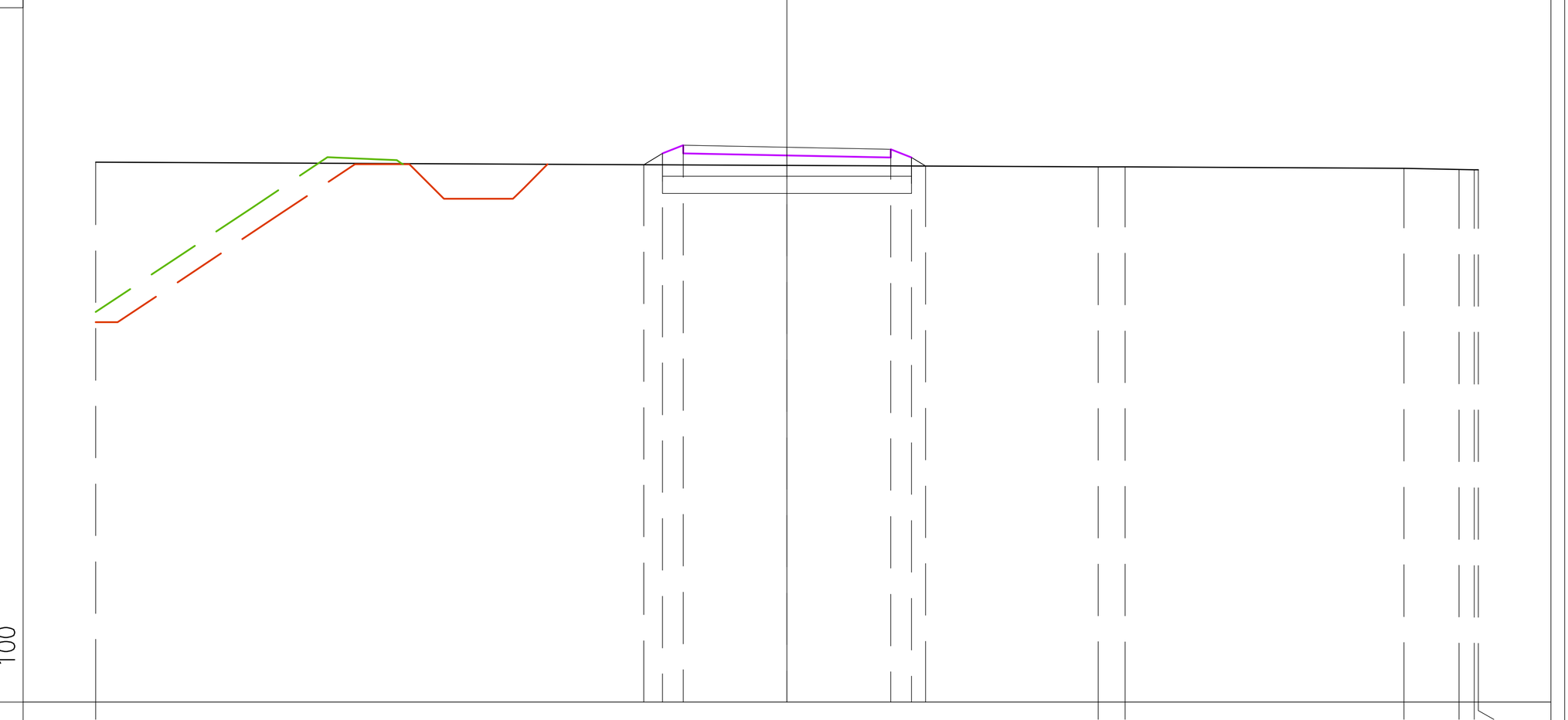

PROGRESSIVE TERRENO	-10.00 4.50 4.89 8.92 9.72 9.94 10.00
PARZIALI TERRENO	14.50 0.39 4.03 0.80 0.22 0.06
QUOTE TERRENO	54.81 54.75 54.74 54.72 54.71 54.70 54.70
PROGRESSIVE PROGETTO	-2.07 -1.80 -1.50 0.00 1.50 1.80 2.00
PARZIALI PROGETTO	0.27 0.30 1.50 1.50 0.30 0.20
QUOTE PROGETTO	54.78 54.94 55.06 55.03 55.00 54.88 54.76

PROFILO Ciclabile Telese
SEZIONE Vd
PROGRESSIVA 329.81

RR RIPORTO m² 0.05
SS SCAVO m² 0.45
bi BINDER m 3.00
fo STABILIZZATO m 3.60

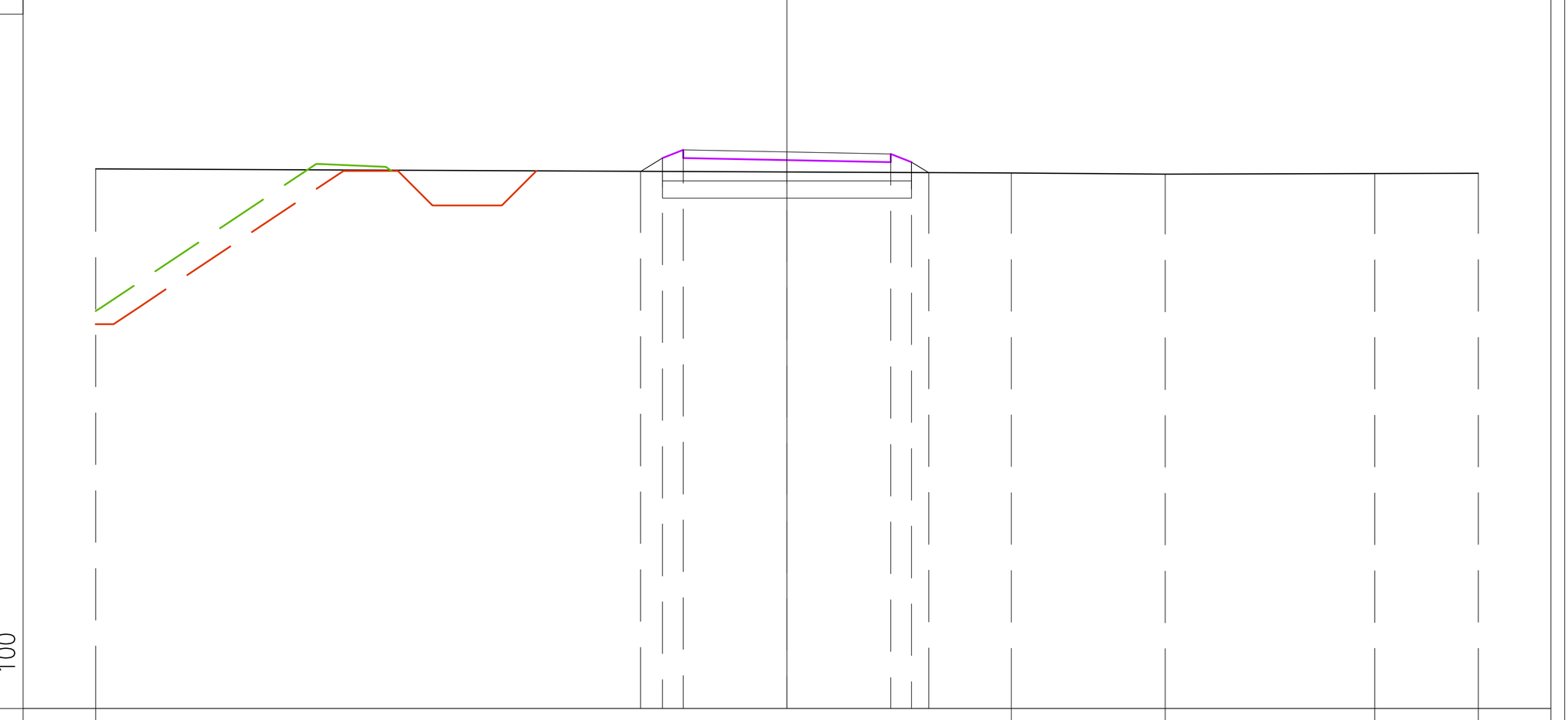

PROGRESSIVE TERRENO	-10.00 3.24 5.47 8.50 10.00
PARZIALI TERRENO	13.24 2.23 3.03 1.50
QUOTE TERRENO	54.81 54.75 54.74 54.74 54.75
PROGRESSIVE PROGETTO	-2.12 -1.80 -1.50 0.00 1.50 1.80 2.05
PARZIALI PROGETTO	0.32 0.30 1.50 1.50 0.30 0.25
QUOTE PROGETTO	54.78 54.97 55.09 55.06 55.03 54.91 54.76

PROFILO Ciclabile Telese
SEZIONE 18
PROGRESSIVA 340.00

RR RIPORTO m² 0.05
SS SCAVO m² 0.52
bi BINDER m 3.00
fo STABILIZZATO m 3.60

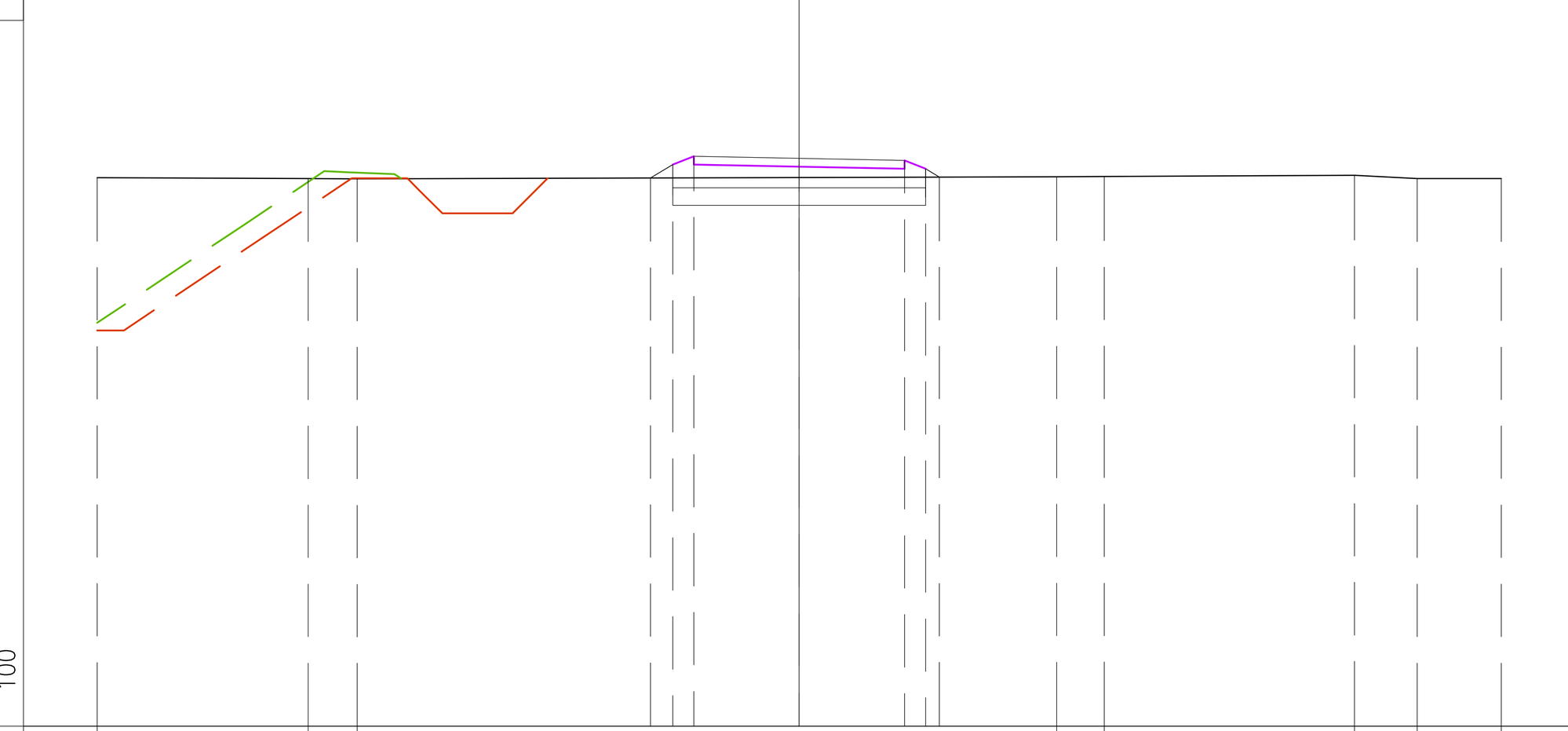

PROGRESSIVE TERRENO	-10.00 -7.00 -6.30 3.67 4.35 7.91 8.80 10.00
PARZIALI TERRENO	3.00 0.70 9.97 0.68 3.56 0.89 1.20
QUOTE TERRENO	54.81 54.80 54.79 54.82 54.83 54.85 54.80 54.80
PROGRESSIVE PROGETTO	-2.12 -1.80 -1.50 0.00 1.50 1.80 2.00
PARZIALI PROGETTO	0.32 0.30 1.50 1.50 0.30 0.20
QUOTE PROGETTO	54.81 55.00 55.12 55.09 55.06 54.94 54.82

PROFILO Ciclabile Telese
SEZIONE 19
PROGRESSIVA 360.00

SS SCAVO m² 1.03
bi BINDER m 3.00
fo STABILIZZATO m 3.60

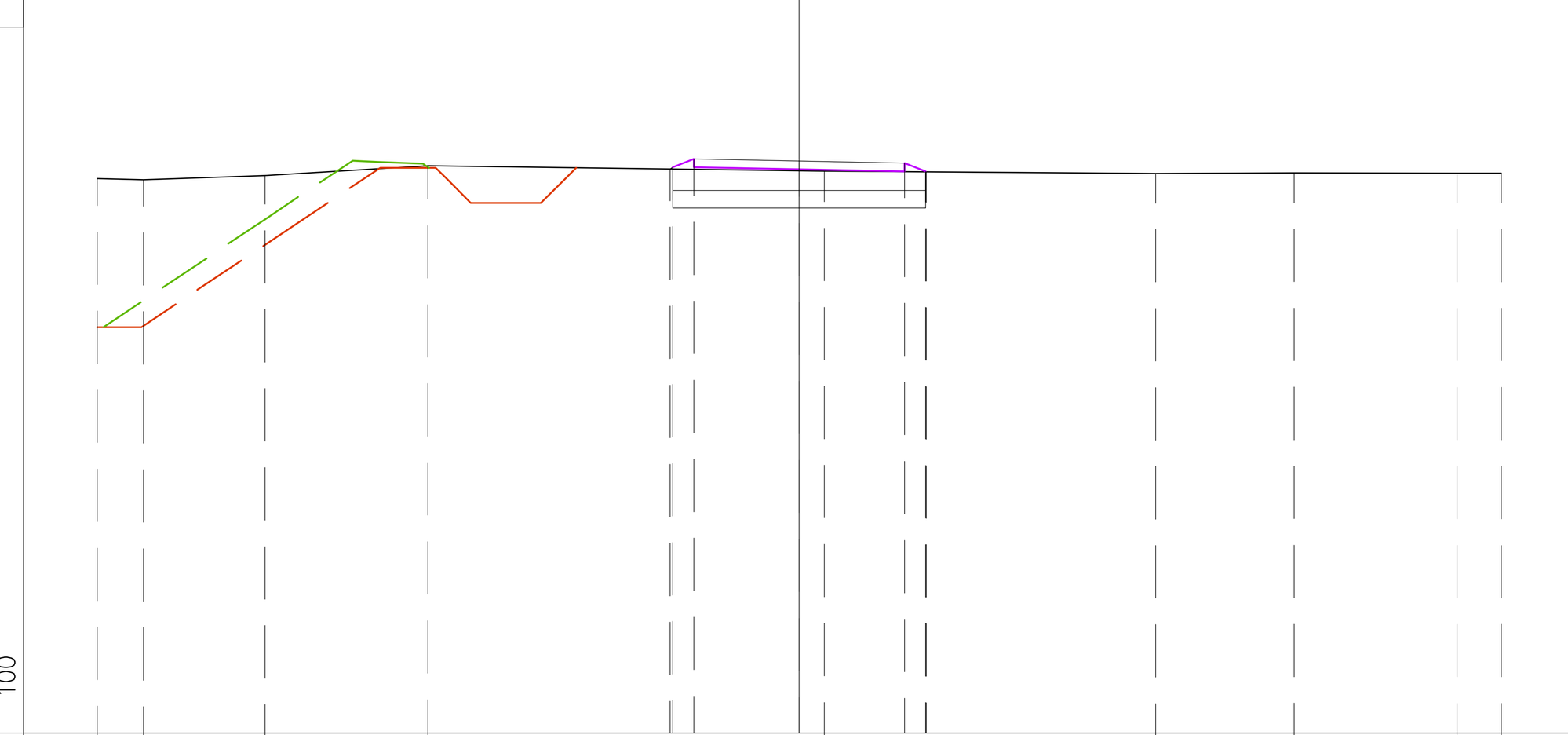

PROGRESSIVE TERRENO	-10.00 -9.34 -7.61 -5.29 0.36 5.08 7.05 9.37 10.00
PARZIALI TERRENO	0.66 1.73 2.32 5.65 4.72 1.97 2.32 0.63
QUOTE TERRENO	54.89 54.88 54.94 55.08 55.00 54.96 54.98 54.97 54.97
PROGRESSIVE PROGETTO	-1.84 -1.80 -1.50 0.00 1.50 1.80 1.81
PARZIALI PROGETTO	0.04 0.30 1.50 1.50 0.30 0.01
QUOTE PROGETTO	55.03 55.05 55.17 55.14 55.11 54.99 54.99

PROFILO Ciclabile Telese
SEZIONE 20
PROGRESSIVA 380.00

SS SCAVO m² 1.31
bi BINDER m 3.00
fo STABILIZZATO m 3.60

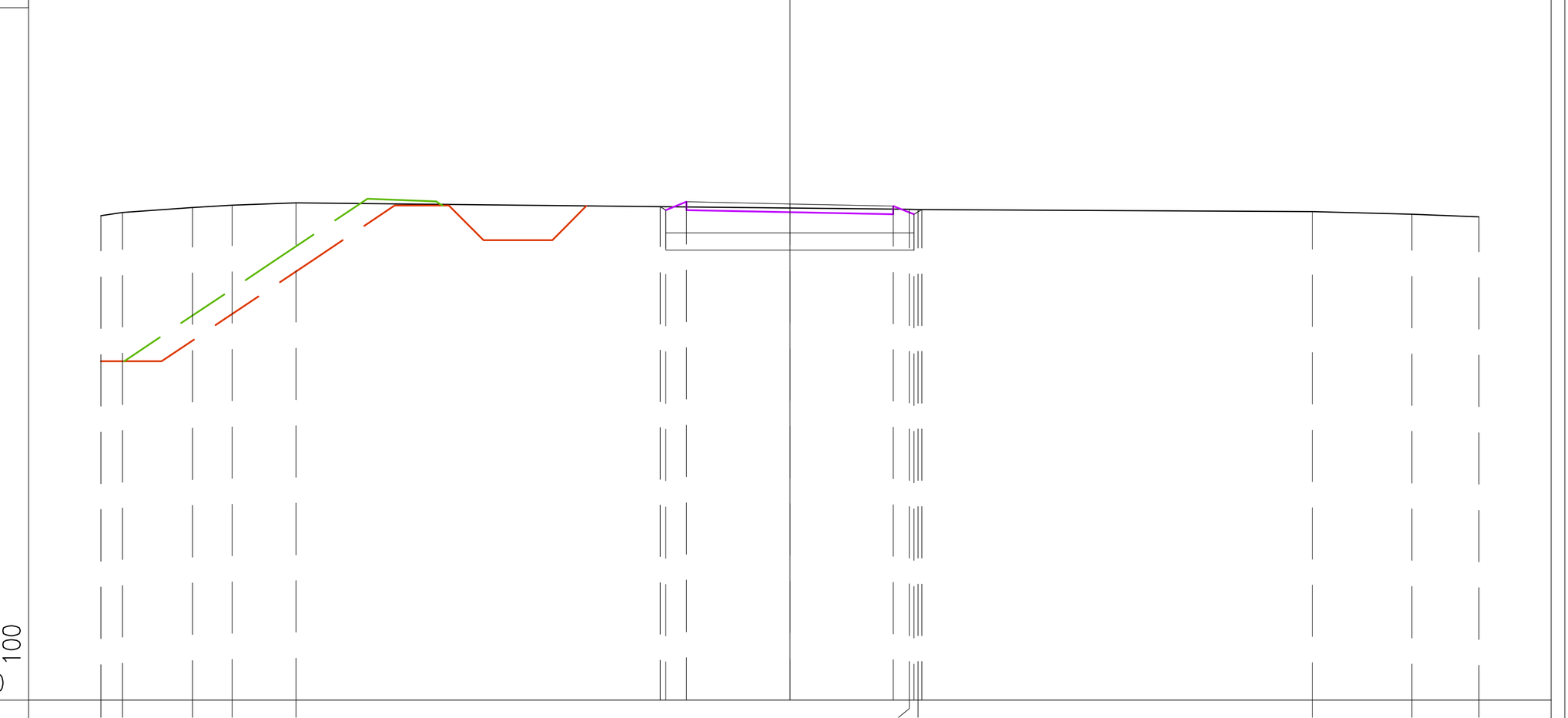

PROGRESSIVE TERRENO	-10.00 -9.69 -8.67 -8.10 -7.17 1.73 1.86 7.59 9.03 10.00
PARZIALI TERRENO	0.31 1.02 0.57 0.93 8.90 0.13 5.73 1.44 0.97
QUOTE TERRENO	55.03 55.08 55.15 55.18 55.22 55.12 55.12 55.09 55.05 55.01
PROGRESSIVE PROGETTO	-1.88 -1.80 -1.50 0.00 1.50 1.80 1.91
PARZIALI PROGETTO	0.08 0.30 1.50 1.50 0.30 0.11
QUOTE PROGETTO	55.16 55.11 55.23 55.20 55.17 55.05 55.12

PROFILO Ciclabile Telese
SEZIONE 21
PROGRESSIVA 400.00

SS SCAVO m² 1.48
bi BINDER m 3.00
fo STABILIZZATO m 3.60

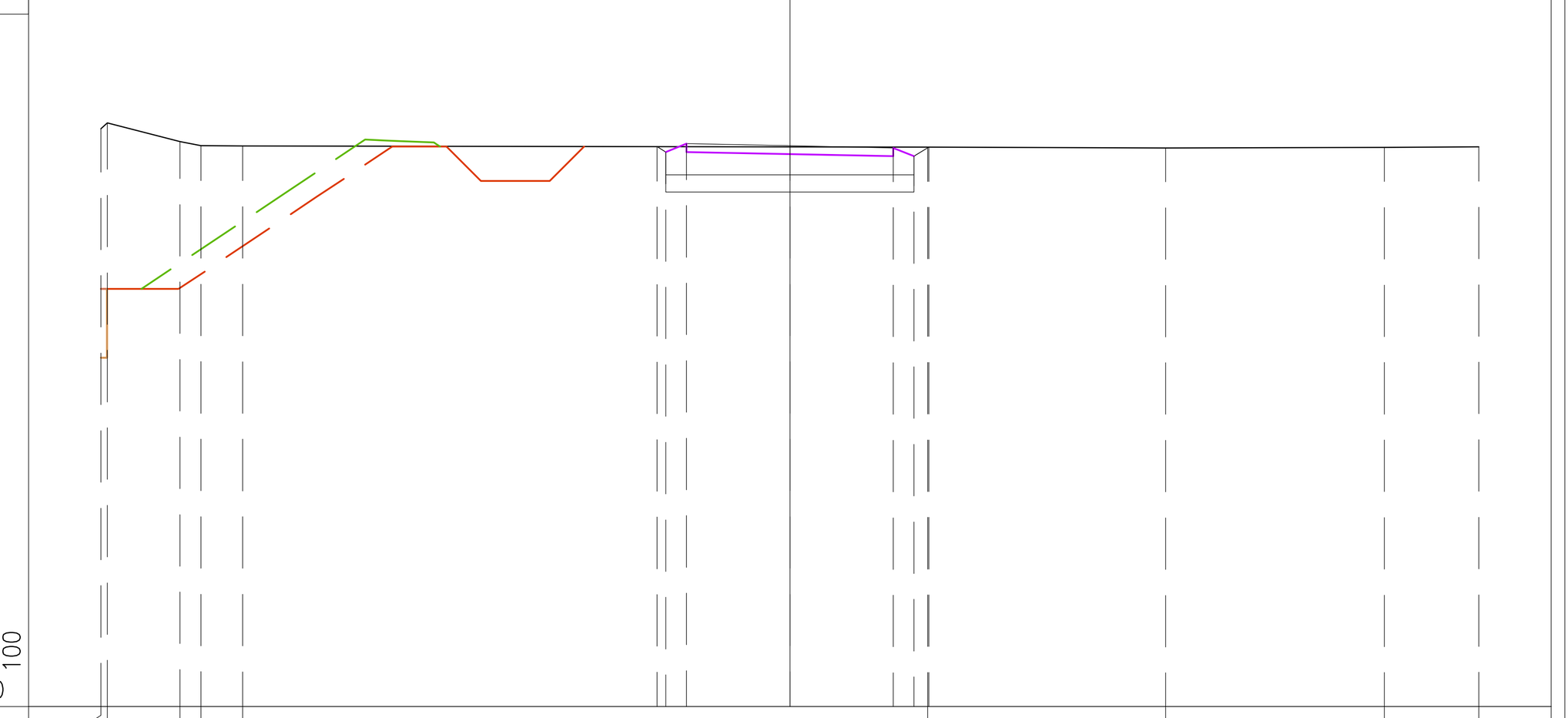

PROGRESSIVE TERRENO	-10.00 -9.91 -8.85 -8.55 -7.94 2.00 5.46 8.63 10.00
PARZIALI TERRENO	0.09 1.06 0.30 0.61 9.94 3.46 3.17 1.37
QUOTE TERRENO	55.39 55.47 55.20 55.14 55.14 55.12 55.11 55.11 55.12
PROGRESSIVE PROGETTO	-1.93 -1.80 -1.50 0.00 1.50 1.80 2.02
PARZIALI PROGETTO	0.13 0.30 1.50 1.50 0.30 0.22
QUOTE PROGETTO	55.13 55.05 55.17 55.14 55.11 54.99 55.12

PROFILO Ciclabile Telese
SEZIONE 22
PROGRESSIVA 420.00

SS SCAVO m² 1.86
bi BINDER m 3.00
fo STABILIZZATO m 3.60

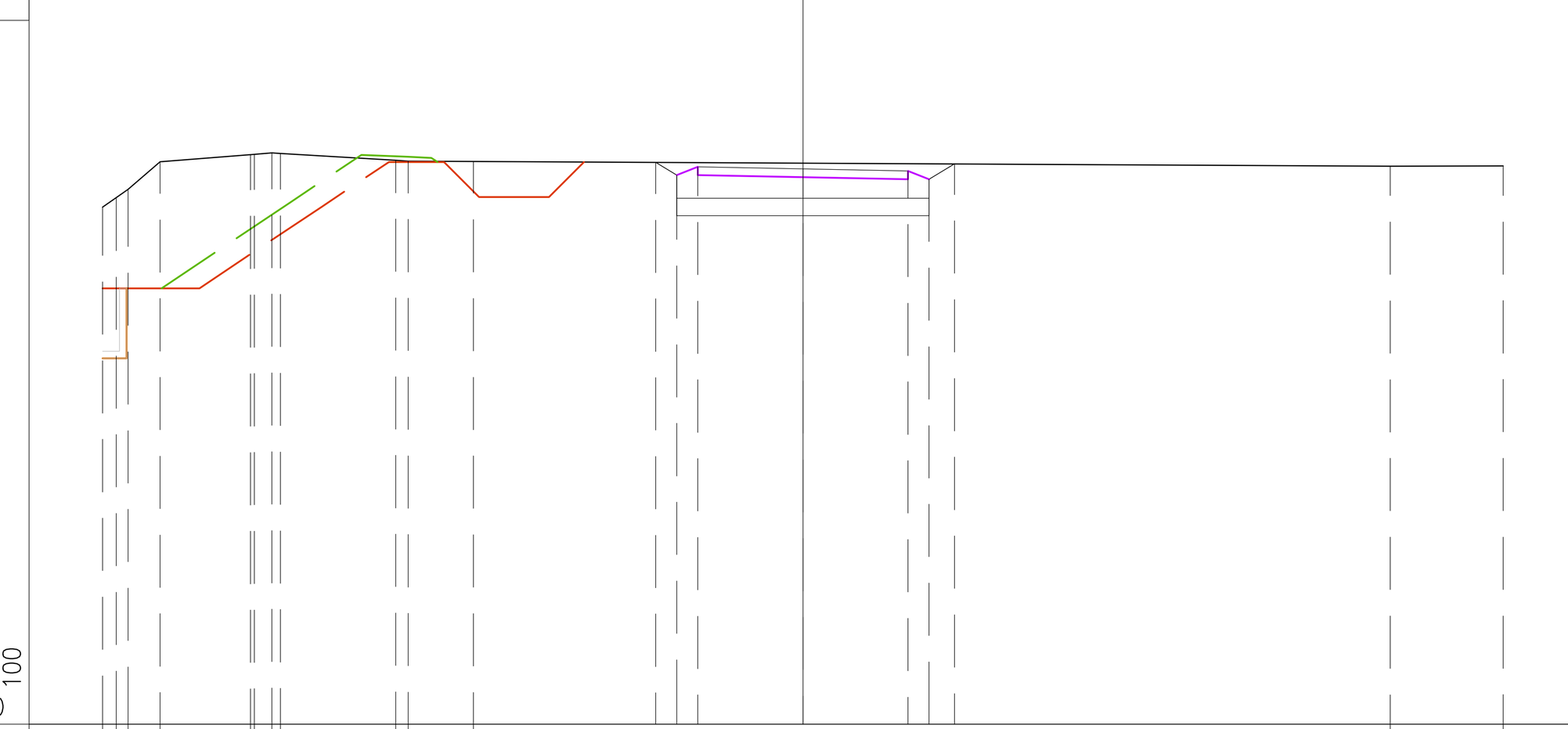

PROGRESSIVE TERRENO	-10.00 -9.81 -9.64 -9.18 -7.89 -7.83 -7.58 -7.46 -5.81 -5.64 -4.71 8.39 10.00
PARZIALI TERRENO	0.19 0.17 0.46 1.29 0.06 0.25 0.12 1.65 0.17 0.93 13.10 1.61
QUOTE TERRENO	54.38 54.52 54.64 55.03 55.13 55.14 55.16 55.15 55.05 55.04 55.04 54.97 54.97
PROGRESSIVE PROGETTO	-2.10 -1.80 -1.50 0.00 1.50 1.80 2.17
PARZIALI PROGETTO	0.30 0.30 1.50 1.50 0.30 0.37
QUOTE PROGETTO	55.02 54.84 54.96 54.93 54.90 54.78 55.00

PROFILO Ciclabile Telese
SEZIONE 23
PROGRESSIVA 440.00

SS SCAVO m² 3.58
bi BINDER m 3.00
fo STABILIZZATO m 3.60

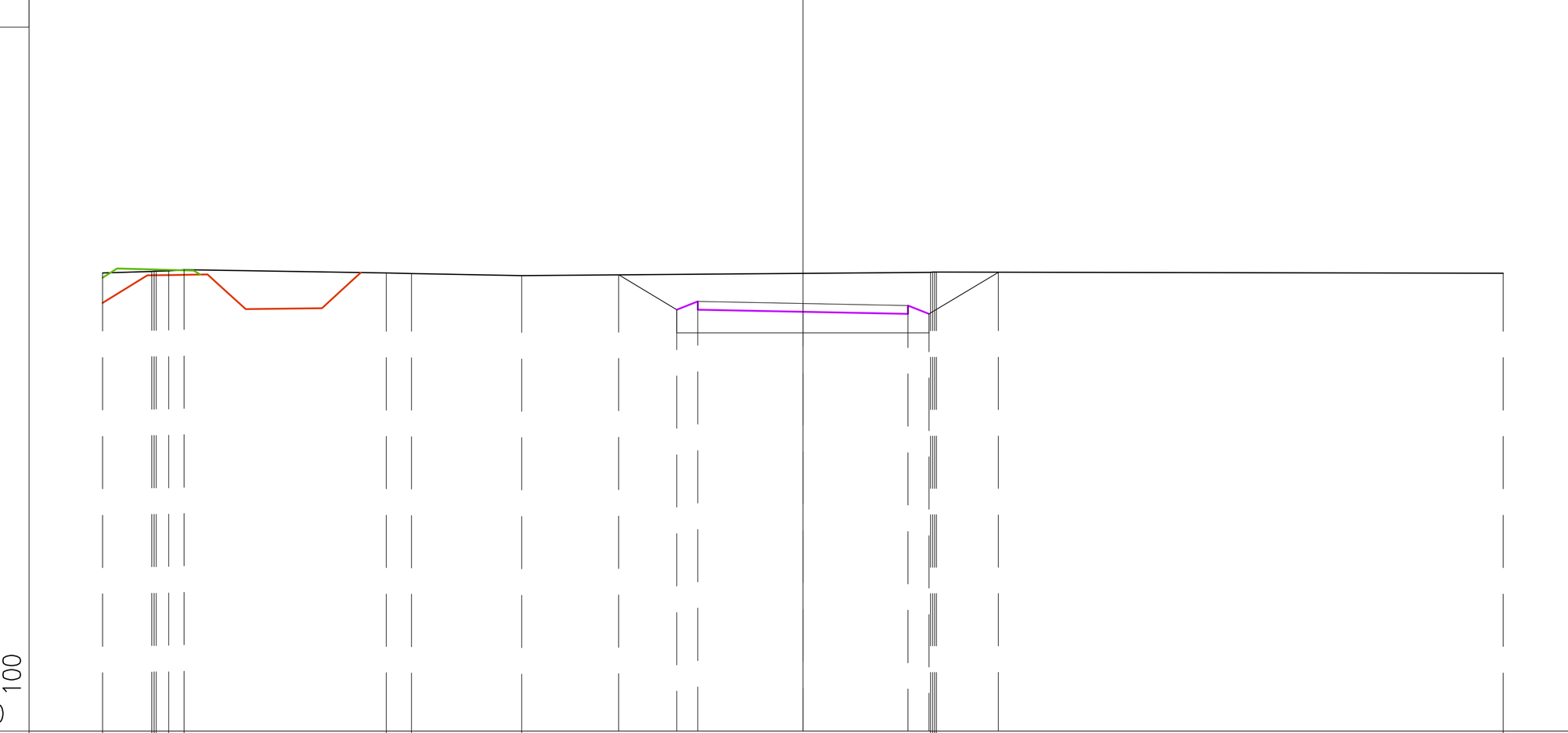

PROGRESSIVE TERRENO	-10.00 -9.30 -9.27 -9.23 -9.06 -8.84 -5.95 -5.59 -4.02 1.82 1.85 1.88 1.91 10.00
PARZIALI TERRENO	0.70 0.03 0.04 0.17 0.22 2.89 0.36 1.57 5.84 0.03 0.03 0.03 8.09
QUOTE TERRENO	54.54 54.56 54.56 54.56 54.57 54.59 54.54 54.53 54.50 54.55 54.55 54.55 54.55 54.54
PROGRESSIVE PROGETTO	-2.63 -1.80 -1.50 0.00 1.50 1.80 2.79
PARZIALI PROGETTO	0.83 0.30 1.50 1.50 0.30 0.99
QUOTE PROGETTO	54.51 54.01 54.13 54.10 54.07 53.95 54.55

COMMITTENTE:
RFI RETE FERROVIARIA ITALIANA – GRUPPO FERROVIE DELLO STATO ITALIANE

DIREZIONE LAVORI:
ITALFERR – GRUPPO FERROVIE DELLO STATO ITALIANE

APPALTATORE:
PIZZAROTTI – Ghella – ITINERA – SALCEF – EdS INFRASTRUTTURE

PROGETTAZIONE:	PROGETTISTA:	DIRETTORE DELLA PROGETTAZIONE:
RAGGRUPPAMENTO TEMPORANEO PROGETTISTI GEODATA ENGINEERING – INTEGRA – RINA	Prof. Ing. Andrea Del Grosso	Ing. PIERGIORGIO GRASSO Responsabile integrazione fra le varie prestazioni specialistiche

PROGETTO ESECUTIVO

ITINERARIO NAPOLI-BARI
RADDOPPIO TRATTA CANCELLO – BENEVENTO
II LOTTO FUNZIONALE FRASSO TELESINO – VITULANO
1° LOTTO FUNZIONALE FRASSO TELESINO – TELESE

VIABILITA'
CICLABILE TELESE
Sezioni Trasversali 2/3

APPALTATORE
RTI IMPRESA PIZZAROTTI & C. S.p.A.
IL DIRETTORE TECNICO
Ing. S. Del Balzo
24/02/2020

SCALA: 1:500

COMMESSA	LOTTO	FASE	ENTE	TIPO DOC.	OPERA/DISCIPLINA	PROGR.	REV.
IF26	12	E	ZZ	P7	NV1100	001	A

Rev.	Descrizione	Redatto	Data	Verificato	Data	Approvato	Data	Autorizzato Data
A	EMISSIONE	Marco Venturini	24/02/2020	Alessio Bado	24/02/2020	Piergiorgio Grasso	24/02/2020	Prof. Ing. A. Del Grosso
								24/02/2020

File: IF26.1.2.E.ZZ.W9.NV.11.0.0.002.A.dwg
n. Elab.: -