









**CARTA DEI BACINI IDROGRAFICI**

LEGENDA:

-  Linea spartiacque
-  Idrografia superficiale
-  Bacino Idrografico A
-  Bacino Idrografico B
-  Bacino Idrografico C
-  Aerogeneratore di progetto
-  SST
-  Cavidotto

REGIONE SICILIA  
(Provincia di TRAPANI)  
COMUNE di MAZARA del VALLO

PROGETTO DI UN PARCO EOLICO PER LA PRODUZIONE DI ENERGIA  
ELETTRICA DA FONTE RINNOVABILE DA REALIZZARSI  
NEL COMUNE DI MAZARA DEL VALLO (TP)

STUDIO GEOLOGICO

|           |   |  |                  |
|-----------|---|--|------------------|
| ELAB:     | COMMITTENTE   | ESEGUITO   | DATA             |
|           | ITW Mazara SRL  | Studio di Geologia e Geolngegneria<br>Dr. Geol. Antonio DE CARLO | Dicembre<br>2020 |
| ALLEGATO  |  |  |                  |
| A.16.a.12 |   |  |                  |
|           | REVISIONI   |  |                  |
| DATA      | DESCRIZIONE   | ESEGUITO   | VERIFICATO       |
|           |   |  | APPROVATO        |

IL COLLABORATORE  
Geol. Bartolo ROMANIELLO  
  
Geol. Felice FINIZIO

IL GEOLOGO  
Dr. Antonio DE CARLO

