Tav.1: Corografia – Quadro d'unione (1:25000)

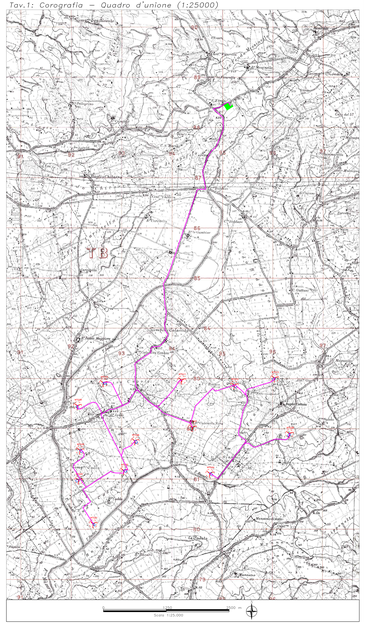

Tav.2: Planimetria Ubicazione Indagini geognostiche da eseguire – Area Parco (1:5000)

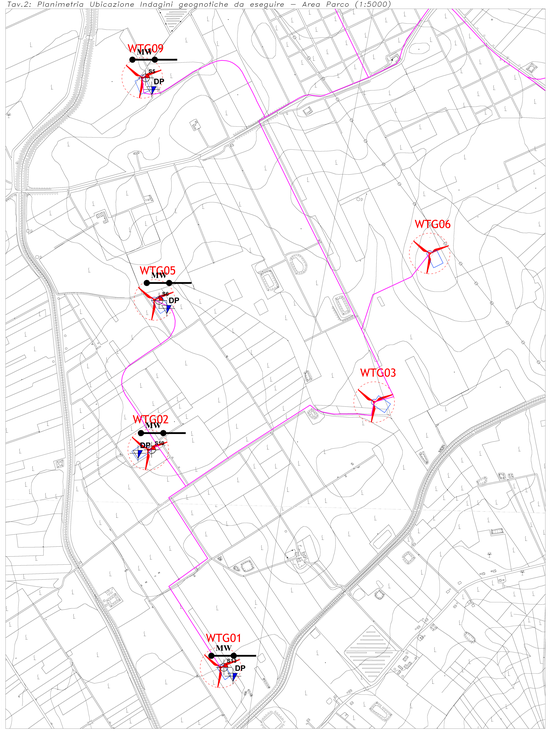

Tav.3: Planimetria Ubicazione Indagini geognostiche da eseguire – Area Parco (1:5000)

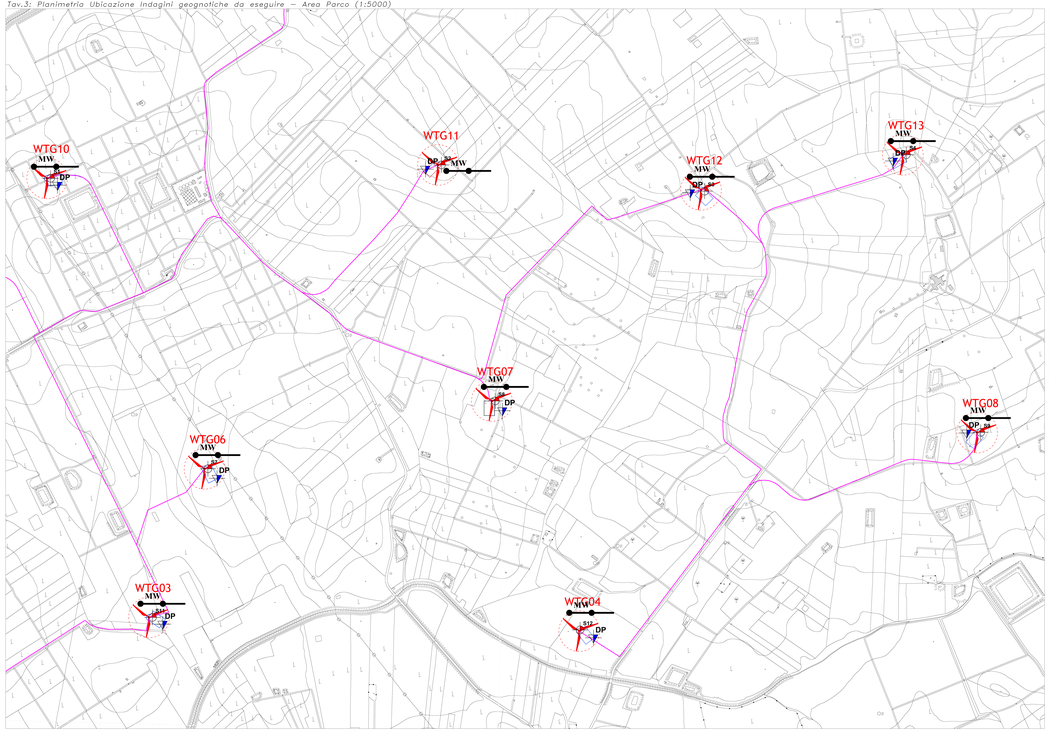

LEGENDA:

- Sondaggio con prelievo di campioni
- MASW
- Prova penetrometrica statica leggera (*Cone Penetration Test*)
- Aerogeneratore di progetto
- SST
- Cavidotto

Scala 1:5.000

Tav.4: Planimetria Ubicazione Indagini geognostiche da eseguire – Area Sottostazione Elettrica (1:5000)

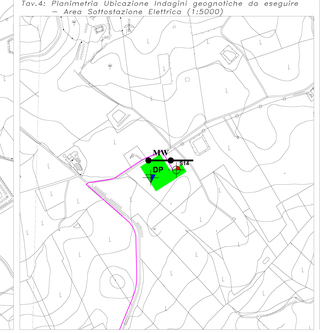

REGIONE SICILIA
(Provincia di TRAPANI)
COMUNE di MAZARA del VALLO

PROGETTO DI UN PARCO EOLICO PER LA PRODUZIONE DI ENERGIA ELETTRICA DA FONTE RINNOVABILE DA REALIZZARSI NEL COMUNE DI MAZARA DEL VALLO (TP)

STUDIO GEOLOGICO

ELAB.	COMMITTENTE	ESEGUITO	DATA
	ITW Mazara SRL	Studio di Geologia e Geoingegneria **Dr. Geol. Antonio DE CARLO**	Dicembre 2020

ALLEGATO: A.16.a.7

PLANIMETRIA CON UBICAZIONE INDAGINI GEOGNOSTICHE DA REALIZZARE

DATA	REVISIONI	PRESENTATO	VERIFICATO	APPROVATO

IL COLLABORATORE:
Geol. Bartolo ROMANELLO

Geol. Felice FINIZIO

IL GEOLOGO
Dr. Antonio DE CARLO

Studio di Geologia e Geoingegneria
Viale del Gonfalone Maglione, 39 - 85100 Potenza
Tel./fax.: 0971.1800372; cell.: (+39).348.3017503; e-mail: studiogeopotenza@libero.it