# SEZIONI RAPPRESENTATIVE OSTACOLI VERTICALI

PLANIMETRIA DI INQUADRAMENTO - SCALA 1:10.000

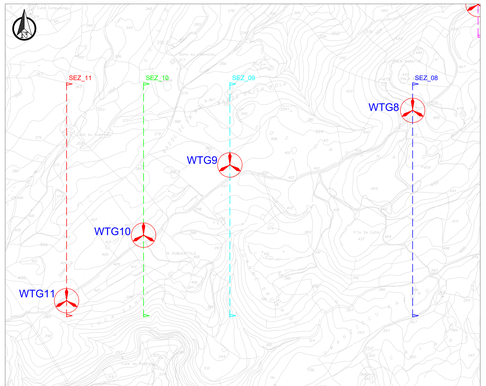


PLANIMETRIA DI INQUADRAMENTO GENERALE - SCALA 1:25.000

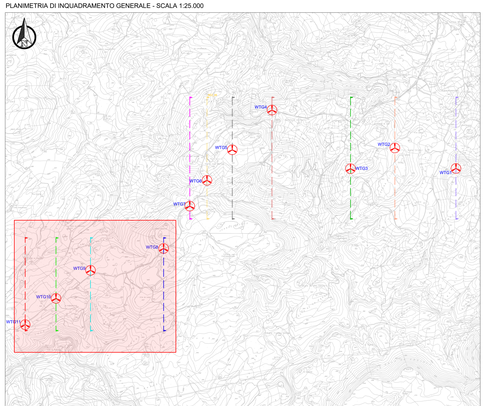

RAPPRESENTAZIONE CON PROFILI ALTIMETRICI SOVRAPPOSTI - AEROGENERATORE 08-09-10-11 - SCALA 1:2.500

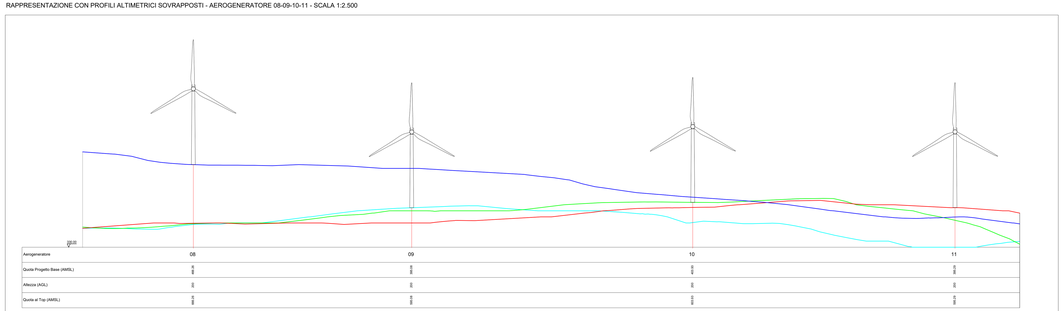


RAPPRESENTAZIONE PROFILO ALTIMETRICO - AEROGENERATORE 08 - SCALA 1:2.500

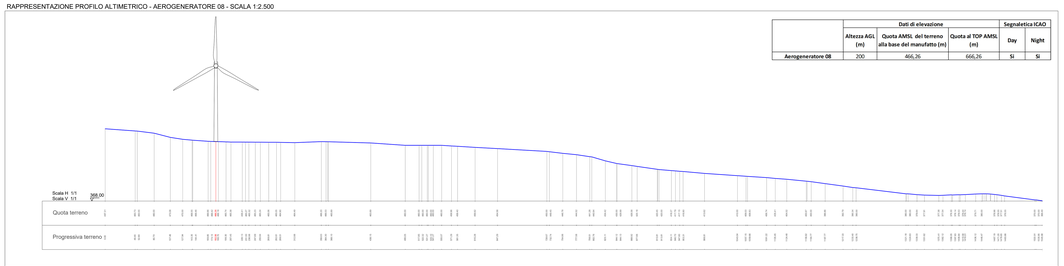


| | Dati di elevazione | | | Segnaletica ICAO | |
|---|---|---|---|---|---|
| | Altezza AGL (m) | Quota AMSL del terreno alla base del manufatto (m) | Quota al TOP AMSL (m) | Day | Night |
| Aerogeneratore 08 | 200 | 466,26 | 666,26 | Si | Si |

RAPPRESENTAZIONE PROFILO ALTIMETRICO - AEROGENERATORE 09 - SCALA 1:2.500

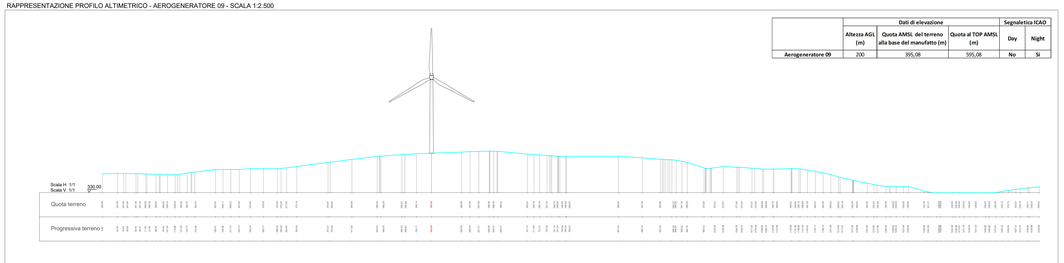


| | Dati di elevazione | | | Segnaletica ICAO | |
|---|---|---|---|---|---|
| | Altezza AGL (m) | Quota AMSL del terreno alla base del manufatto (m) | Quota al TOP AMSL (m) | Day | Night |
| Aerogeneratore 09 | 200 | 395,08 | 595,08 | No | Si |

RAPPRESENTAZIONE PROFILO ALTIMETRICO - AEROGENERATORE 10 - SCALA 1:2.500

| | Dati di elevazione | | | Segnaletica ICAO | |
|---|---|---|---|---|---|
| | Altezza AGL (m) | Quota AMSL del terreno alla base del manufatto (m) | Quota al TOP AMSL (m) | Day | Night |
| Aerogeneratore 10 | 200 | 403,93 | 603,93 | No | Si |

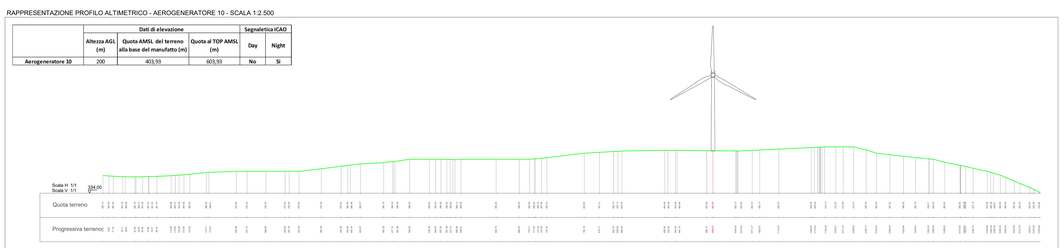


RAPPRESENTAZIONE PROFILO ALTIMETRICO - AEROGENERATORE 11 - SCALA 1:2.500

| | Dati di elevazione | | | Segnaletica ICAO | |
|---|---|---|---|---|---|
| | Altezza AGL (m) | Quota AMSL del terreno alla base del manufatto (m) | Quota al TOP AMSL (m) | Day | Night |
| Aerogeneratore 11 | 200 | 395,29 | 595,29 | Si | Si |

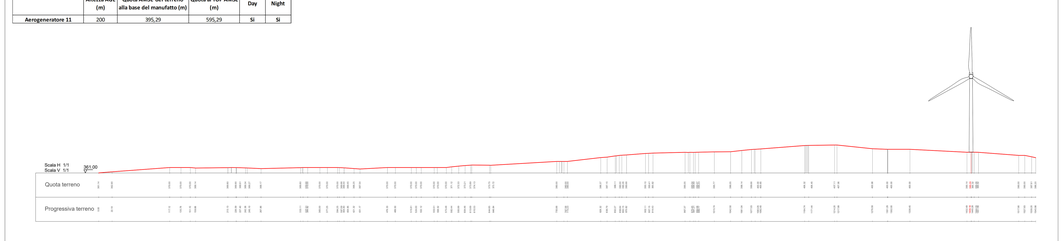


COORDINATE POSIZIONE AEROGENERATORI

| Aerogenatore | COORDINATE Geografiche WGS84 | | |
|---|---|---|---|
| | Lon | Lat | Quota |
| Aerogenatore 01 | 8°34'16.80" | 40°33'31.74" | 455,62 |
| Aerogenatore 02 | 8°33'33.88" | 40°33'42.53" | 459,85 |
| Aerogenatore 03 | 8°33'2.84" | 40°33'31.33" | 458,80 |
| Aerogenatore 04 | 8°32'7.54" | 40°34'2.50" | 465,69 |
| Aerogenatore 05 | 8°31'39.82" | 40°33'41.11" | 517,48 |
| Aerogenatore 06 | 8°31'21.87" | 40°33'25.17" | 474,26 |
| Aerogenatore 07 | 8°31'10.24" | 40°33'10.84" | 454,39 |
| Aerogenatore 08 | 8°30'52.05" | 40°32'48.10" | 466,26 |
| Aerogenatore 09 | 8°30'0.87" | 40°32'36.19" | 395,08 |
| Aerogenatore 10 | 8°29'36.76" | 40°32'21.05" | 403,93 |
| Aerogenatore 11 | 8°29'15.28" | 40°32'6.93" | 395,29 |

Regione Autonoma della Sardegna | Provincia di Sassari | Comune di Ittiri (SS) | Comune di Villanova Monteleone (SS)

Committente:

RWE

RWE RENEWABLES ITALIA S.R.L.
via Andrea Doria, 41G - 00192 Roma
P.IVA/C.F. 06403370968

Titolo del Progetto:

**PARCO EOLICO "ALAS"**

- Comuni di Ittiri e Villanova Monteleone (SS) -

Documento: **PROGETTO DEFINITIVO** | N° Documento: PEALAS-P12-04a

| ID PROGETTO | DISCIPLINA | TIPOLOGIA | FORMATO |
|---|---|---|---|
| PEALAS | P | | A0 |

Elaborato:

**Sezioni rappresentative ostacoli verticali - e**

| FOGLIO | SCALA | Nome file |
|---|---|---|
| | 1:10.000-1:25 | PEALAS-TOR-2_Sezioni rappresentative ostacoli verticali |

A cura di:

iat CONSULENZA E PROGETTI
www.iatgroup.it


**Progettista:**
Ing. Giuseppe Frongia

**Gruppo di progettazione:**
Ing. Giuseppe Frongia
(coordinatore e responsabile)
Ing. Marianna Barbarino
Ing. Enrica Balzella
Ing. Antonio Dedoni
Ing. Gianluca Melis
Ing. Emanuela Spiga
Dott. Andrea Cappai
Dott. Matteo Tatti

ORDINE INGEGNERI PROVINCIA CAGLIARI
N. 3435 Dott. Ing. Giuseppe Frongia


| Rev. | Data Revisione | Descrizione Revisione | Redatto | Controllato | Approvato |
|---|---|---|---|---|---|
| 00 | 15/07/2020 | PRIMA EMISSIONE | IAT | GF | RWE |