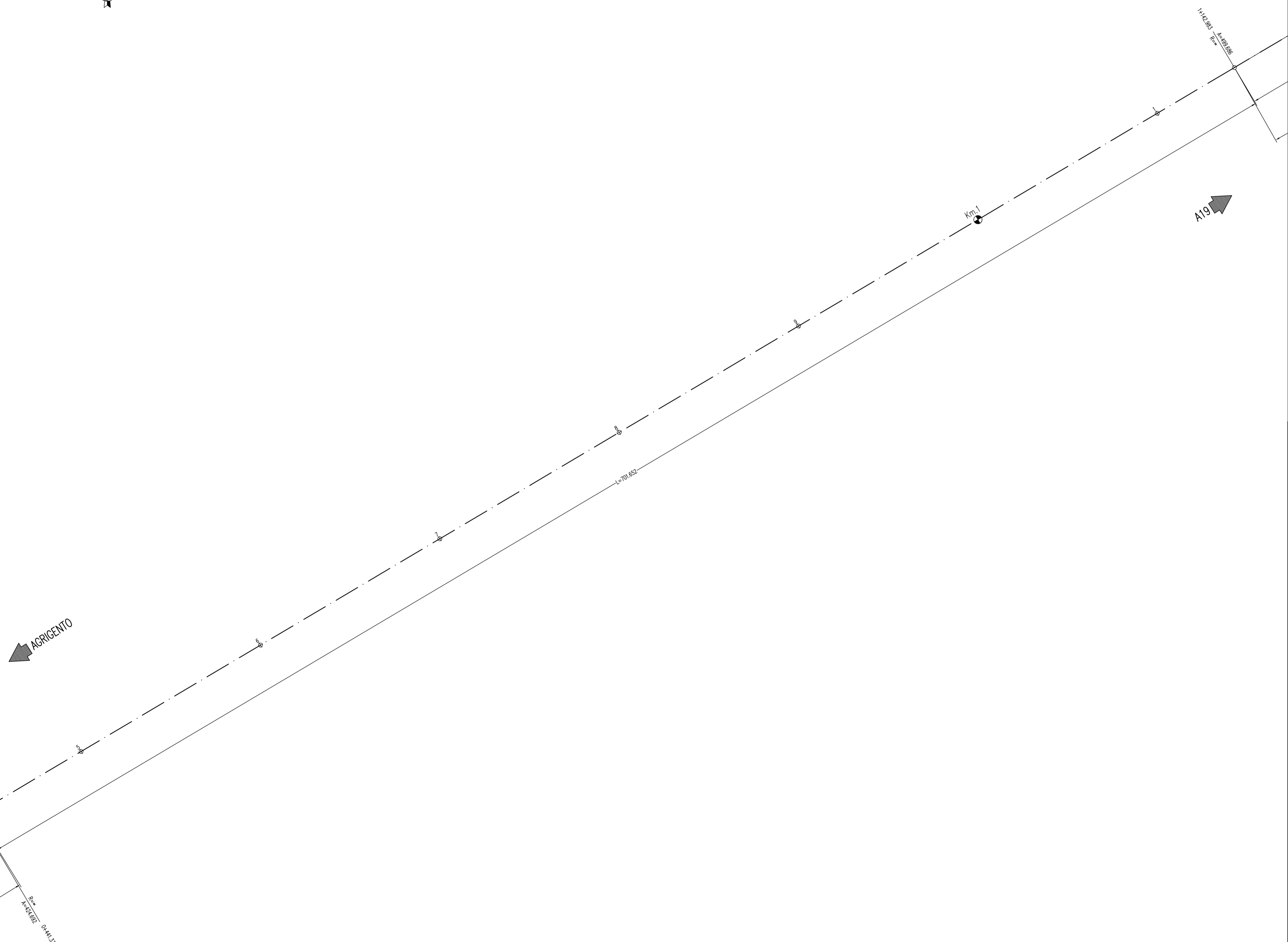
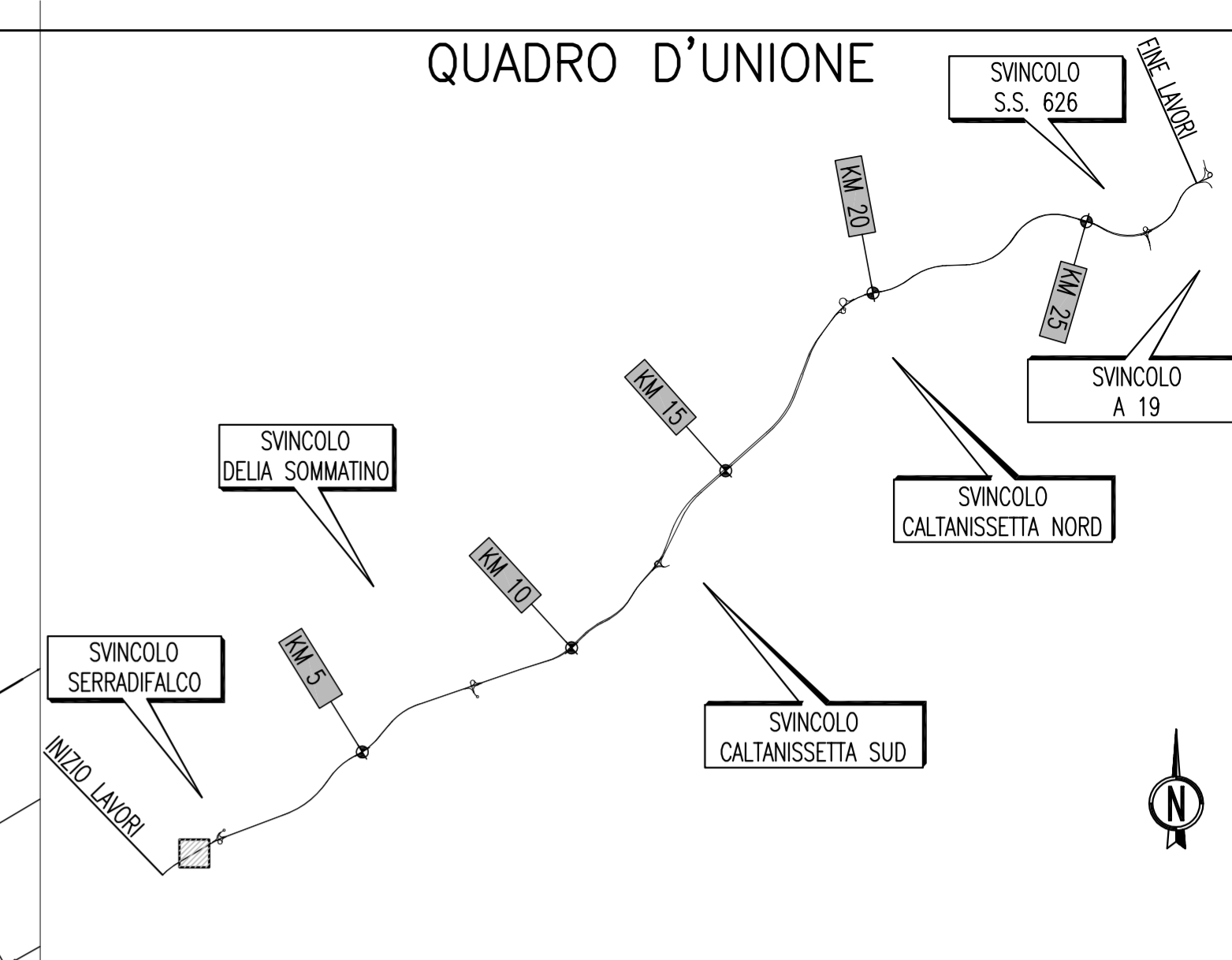


PLANIMETRIE DI TRACCIAMENTO
(SCALA 1 : 1000)




← AGRIGENTO

QUADRO D'UNIONE



PA 12/09
CORRIDOIO PLURIMODALE TIRRENICO - NORD EUROPA
ITINERARIO AGRIGENTO - CALTANISSETTA - A19
S.S. N° 640 "DI PORTO EMPEDOCLE"
AMMODERNAMENTO E ADEGUAMENTO ALLA CAT. B DEL D.M. 5.11.2001
Dal km 44+000 allo svincolo con l'A19

PROGETTO ESECUTIVO



ASSE PRINCIPALE
Planimetrie di Tracciamento
Asse direzione Agrigento - A19 - Tav.2/52

Codice Unico Progetto (CUP) : F91B09000070001					
Codice Elaborato:					
PA12_09 - E	0	0	0	GE 2 1 1	PP 0 3 Z P 7 0 0 2 A
F					Scale: 1:1000
E					
D					
C					
B					
A	Aprile 2011	EMISSIONE	S.TERRENO	A.TURSO	M. LITI
REV.	DATA	DESCRIZIONE	REDATTO	VERIFICATO	APPROVATO
AutORIZZATO					
Responsabile del procedimento: Ing. MAURIZIO ARAMINI					

N.B. Per il tracciamento utilizzare fattore di correzione topografica = 1

Il Progettista: **ING. GIAN LUCA MARCHINI** (Ordine degli Ingegneri di Firenze N° 4533)

Il Consulente: **ING. TURSIO ADRIANO** (Ordine degli Ingegneri di Agrigento N° 1400)

Il Coordinatore per la sicurezza in fase di progetto: **ING. MAURIZIO MAURIZIO** (Ordine Regionale dei Geologi di Sicilia N. 1607)

Il Direttore dei lavori: **ING. PEPPINO MARGARITO** (Ordine degli Ingegneri di Roma N° 14447)