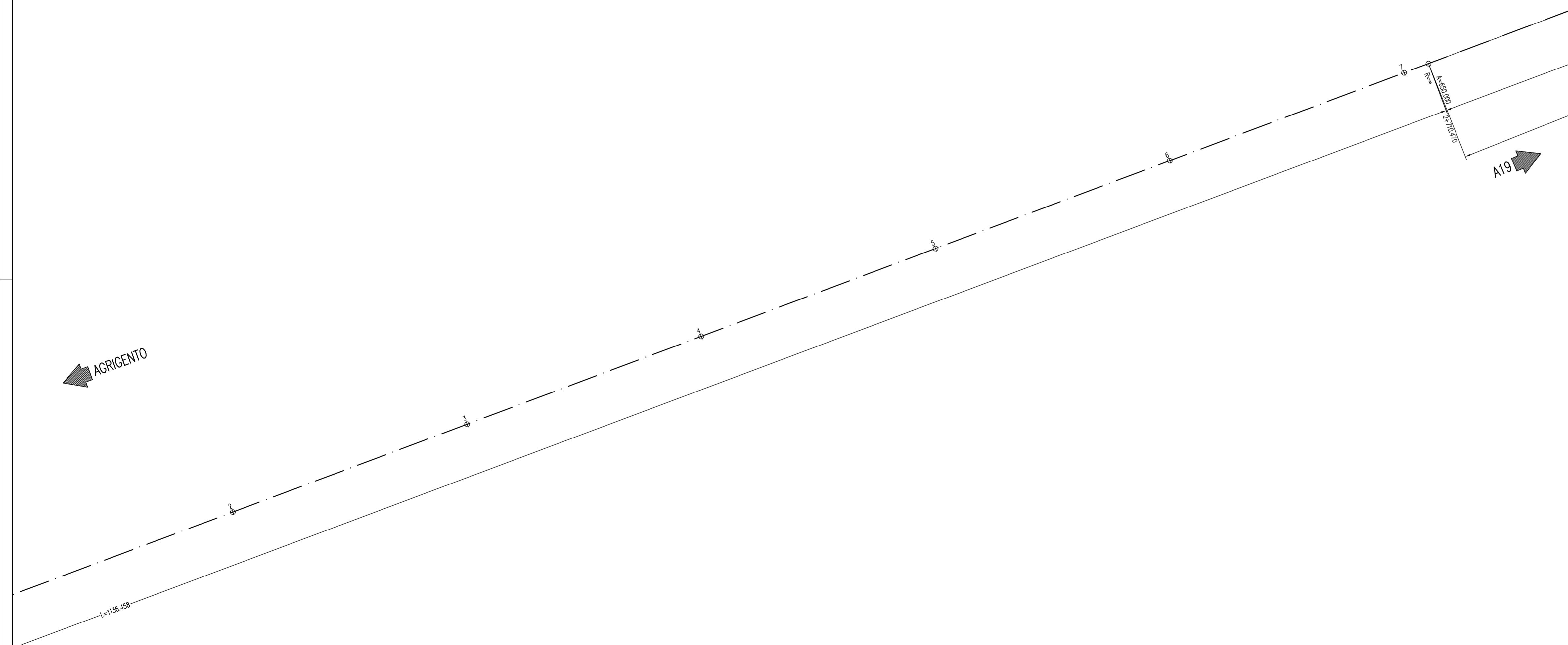
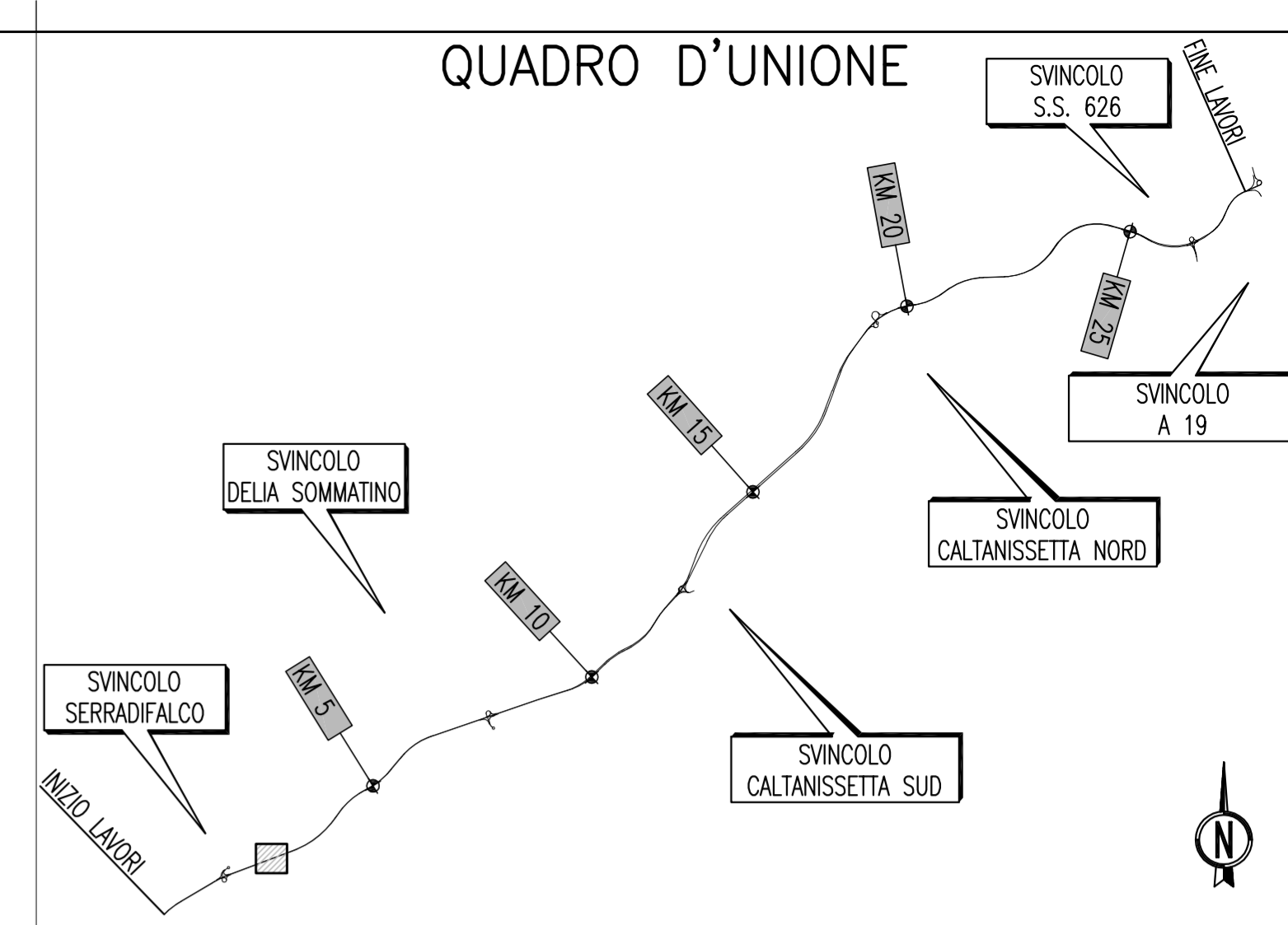


PLANIMETRIE DI TRACCIAMENTO
(SCALA 1 : 1000)




QUADRO D'UNIONE



PA 12/09
CORRIDOIO PLURIMODALE TIRRENICO - NORD EUROPA
ITINERARIO AGRIGENTO - CALTANISSETTA - A19
S.S. N° 640 "DI PORTO EMPEDOCLE"
AMMODERNAMENTO E ADEGUAMENTO ALLA CAT. B DEL D.M. 5.11.2001
Dal km 44+000 allo svincolo con l'A19

PROGETTO ESECUTIVO



ASSE PRINCIPALE
Planimetrie di Tracciamento
Asse direzione Agrigento - A19 - Tav.5/52

| | | | | | |
|--|-------------|-------------|-----------|------------|----------------------|
| Codice Unico Progetto (CUP) : F91B09000070001 | | | | | |
| Codice Elaborato: | | | | | |
| PA12_09 - E | 0 | 0 | 0 | GE 2 1 1 | PP 0 3 Z P 7 0 0 5 A |
| F | | | | | |
| E | | | | | |
| D | | | | | |
| C | | | | | |
| B | | | | | |
| A | Aprile 2011 | EMISSIONE | S.TERRENO | A.TURSO | M. LITI |
| REV. | DATA | DESCRIZIONE | REDATTO | VERIFICATO | APPROVATO |
| AutORIZZATO | | | | | |
| Responsabile del procedimento: Ing. MAURIZIO ARAMINI | | | | | |

N.B. Per il tracciamento utilizzare fattore di correzione topografica = 1

Il Progettista: **ING. GIULIO LUCA MARCHINI** (Ordine degli Ingegneri di Firenze N° 4533)

Il Consulente: **ING. TURSO Adriano** (Ordine degli Ingegneri di Palermo N° 1400)

Il Coordinatore per la sicurezza in fase di progetto: **ING. MAURIZIO ARAMINI** (Ordine Regionale dei Geologi di Sicilia N° 1607)

Il Direttore dei lavori: **ING. PEPPINO MARCHINO** (Ordine degli Ingegneri di Roma N° 14447)