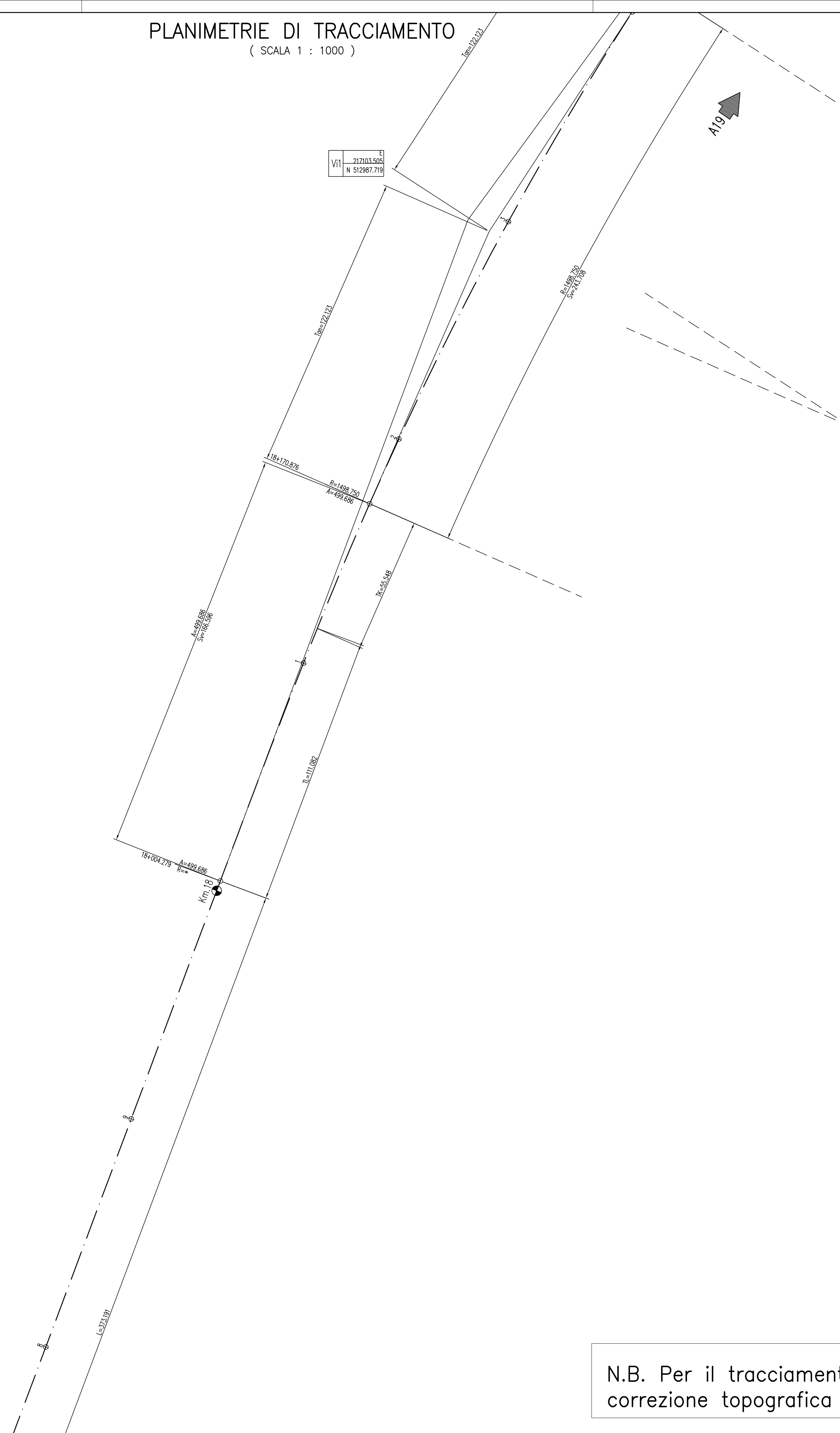
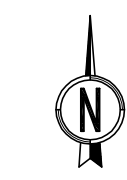


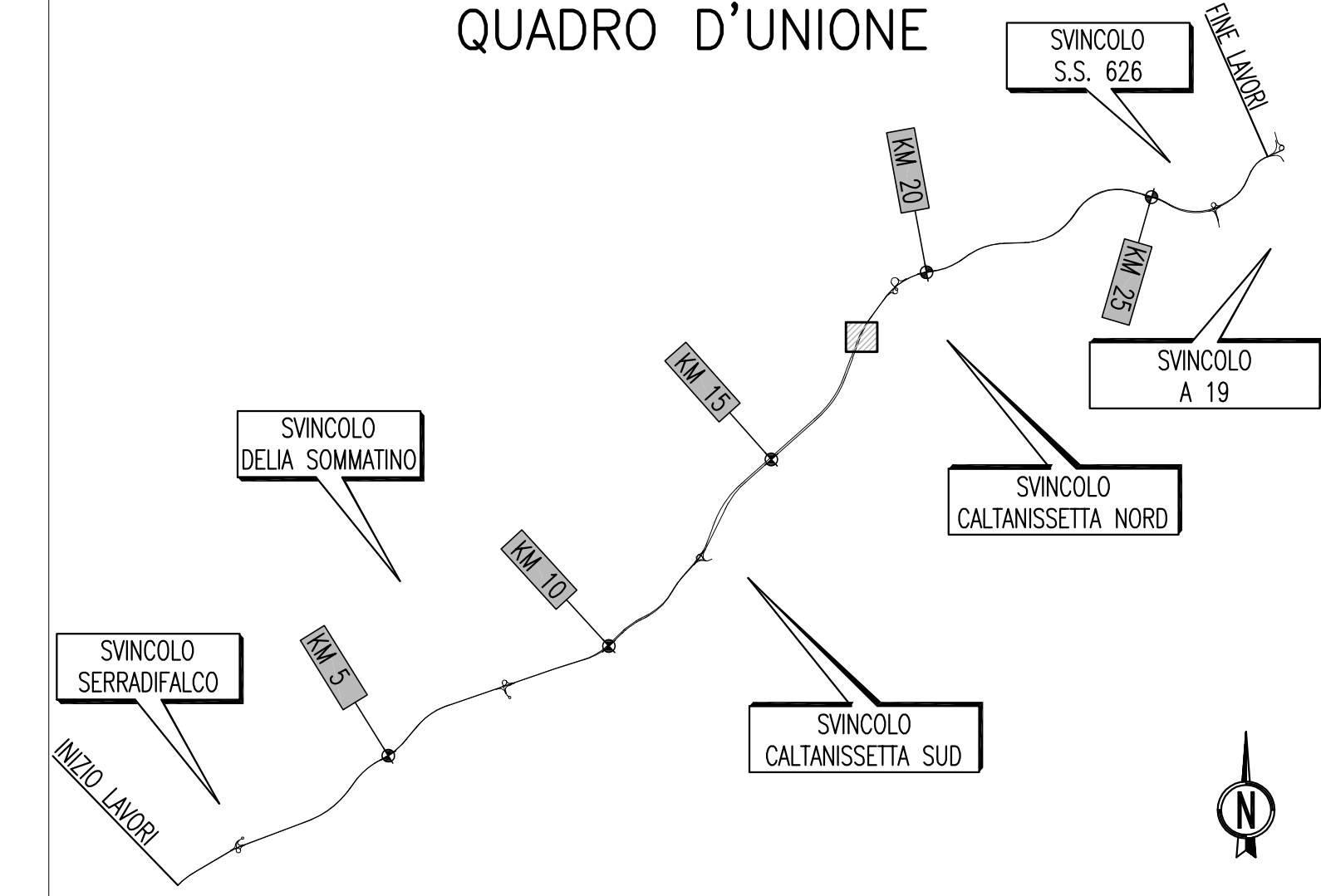
PLANIMETRIE DI TRACCIAMENTO
(SCALA 1 : 1000)



C1	E 218426.451
	N 512272.890
Ve1	E 217094.740
	N 512992.455
R	1498.250
a	10.35194
T	122.123
Sv	243.708
Bs	4.9673



QUADRO D'UNIONE



PA 12/09
CORRIDOIO PLURIMODALE TIRRENICO - NORD EUROPA
ITINERARIO AGRIGENTO - CALTANISSETTA - A19
S.S. N° 640 "DI PORTO EMPEDOCLE"
AMMODERNAMENTO E ADEGUAMENTO ALLA CAT. B DEL D.M. 5.11.2001
Dal km 44+000 allo svincolo con l'A19

PROGETTO ESECUTIVO



ASSE PRINCIPALE
Planimetrie di Tracciamento
Asse direzione Agrigento - A19 - Tav.34/52

Codice Unico Progetto (CUP) : F91B09000070001					
Codice Elaborato:					
PA12_09	- E	0	0	0	GE 2 1 P P 0 3 Z P 7 0 3 4 A
F					Scale: 1:1000
E					
D					
C					
B					
A	Aprile 2011	EMISSIONE	S.TERRENO	A.TURSO	M. LITI
REV.	DATA	DESCRIZIONE	REDATTO	VERIFICATO	APPROVATO
Responsabile del procedimento: Ing. MAURIZIO ARAMINI					

Il Progettista: 	Il Consulente: 	Il Coordinatore per la sicurezza in fase di progetto: 	Il Direttore dei lavori:
---------------------	--------------------	---	------------------------------

N.B. Per il tracciamento utilizzare fattore di correzione topografica = 1

