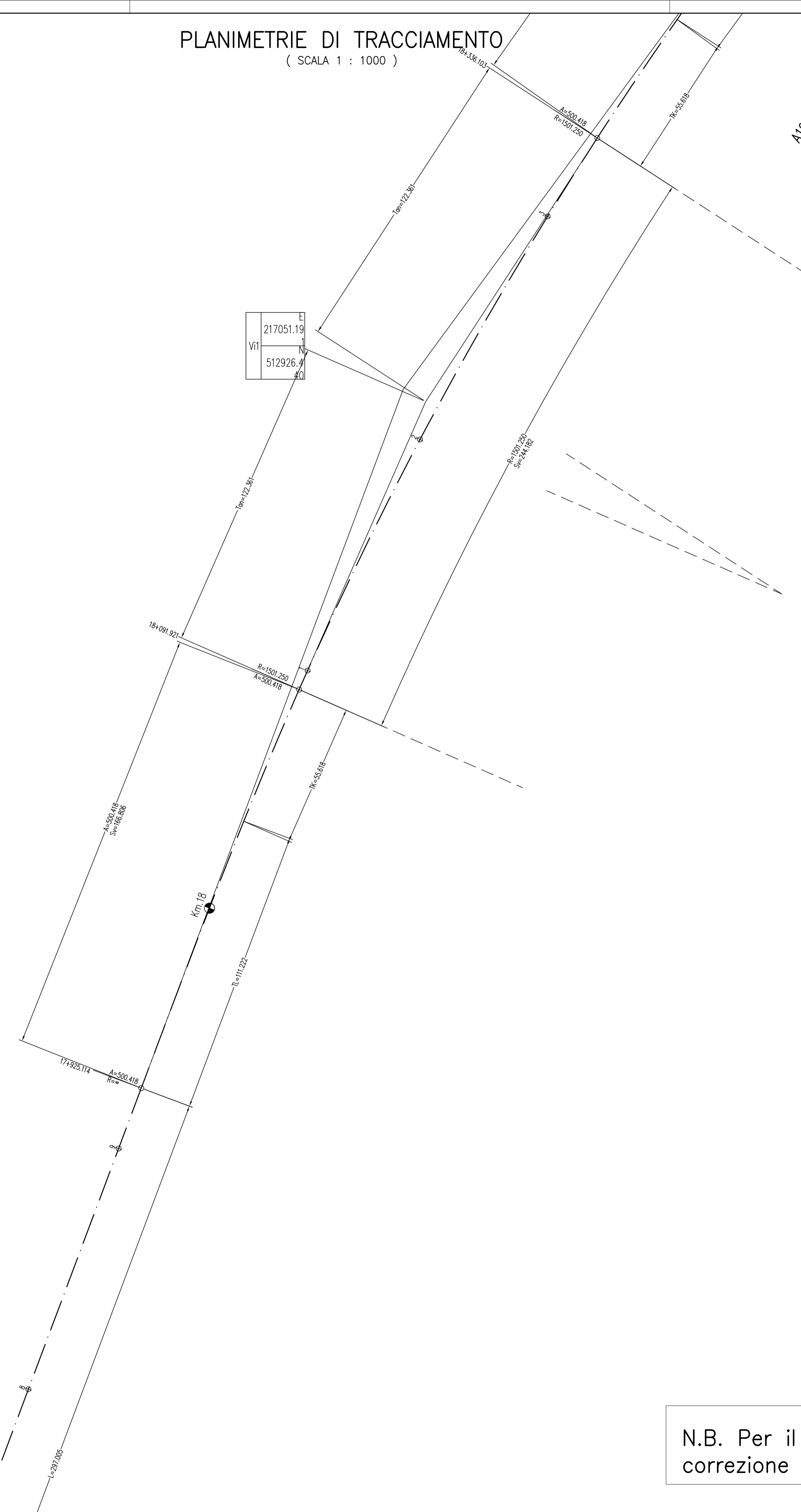



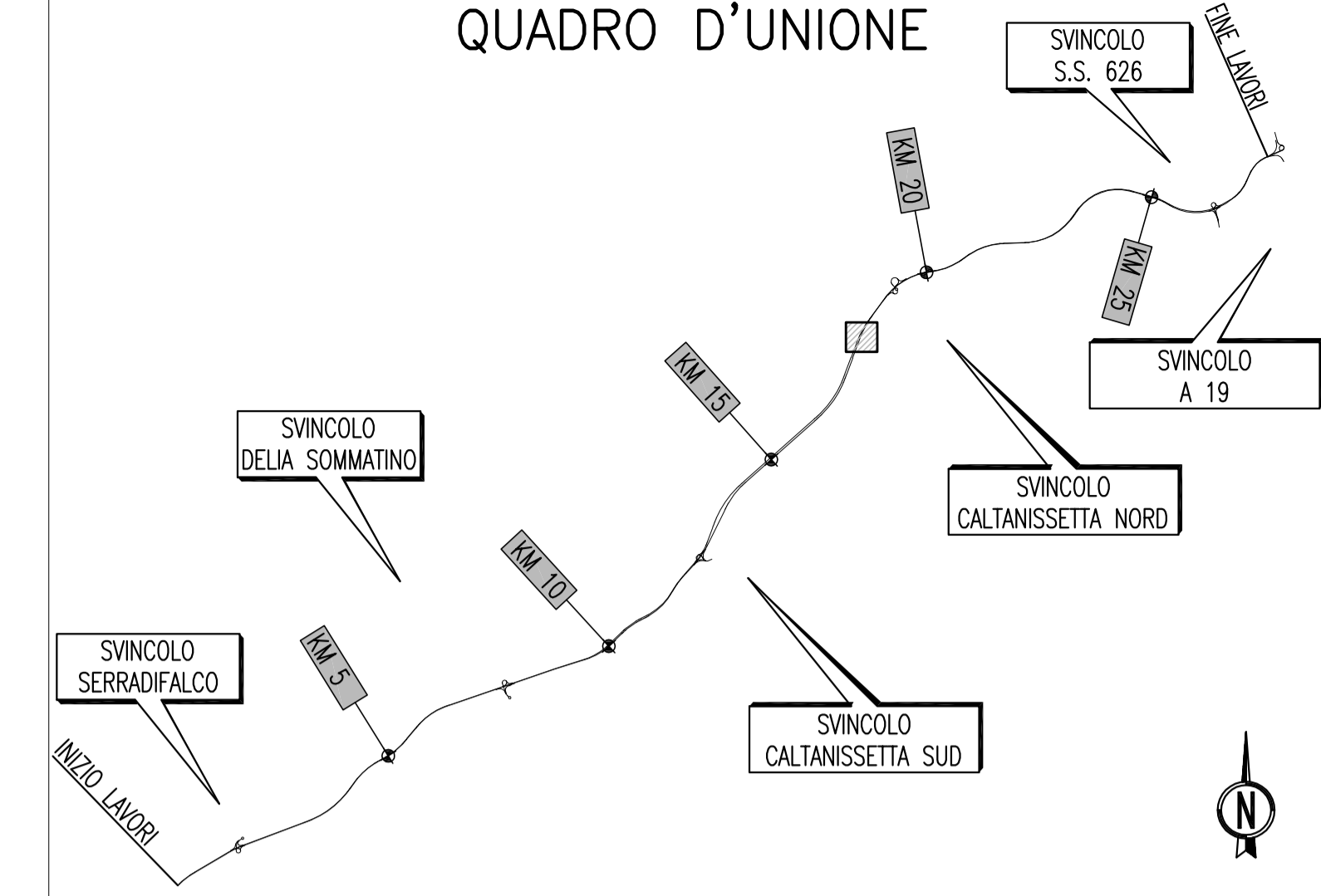
PLANIMETRIE DI TRACCIAMENTO
(SCALA 1 : 1000)



| |
|-----------|
| 217051.19 |
| 512926.4 |

| | |
|-----|-----------|
| C1 | 218376.3 |
| | 46 |
| | 512210.41 |
| | 8 |
| | 217042.4 |
| | 15 |
| Vel | 512931.1 |
| | 83 |
| R | 1501.250 |
| α | 10.35486 |
| T | 122.361 |
| Sy | 244.182 |
| Ss | 4.9783 |

QUADRO D'UNIONE



AGRIGENTO

N.B. Per il tracciamento utilizzare fattore di correzione topografica = 1



PA 12/09
CORRIDOIO PLURIMODALE TIRRENICO - NORD EUROPA
ITINERARIO AGRIGENTO - CALTANISSETTA - A19
S.S. N° 640 "DI PORTO EMPEDOCLE"
AMMODERNAMENTO E ADEGUAMENTO ALLA CAT. B DEL D.M. 5.11.2001
Dal km 44+000 allo svincolo con l'A19

PROGETTO ESECUTIVO

Contraente Generale: 

ASSE PRINCIPALE
Planimetrie di Tracciamento
Asse direzione A19 - Agrigento - Tav.34/52

Codice Unico Progetto (CUP) : F91B09000070001
Codice Elaborato: PA12_09 - E 0 0 0 | G E 2 | 1 | P P 0 3 | Z | P 7 | 0 8 6 | A

| | | | | | | |
|------|-------------|-------------|-----------|------------|-----------|-------------|
| F | | | | | | |
| E | | | | | | |
| D | | | | | | |
| C | | | | | | |
| B | | | | | | |
| A | Aprile 2011 | EMISSIONE | S.TERRENO | A.TURSO | M. LITI | P. PAGLINI |
| REV. | DATA | DESCRIZIONE | REDATTO | VERIFICATO | APPROVATO | AUTORIZZATO |

Responsabile del procedimento: Ing. MAURIZIO ARAMINI

Il Progettista:



Il Consulente:



Il Coordinatore per la sicurezza in fase di progetto:



Il Direttore dei lavori:

