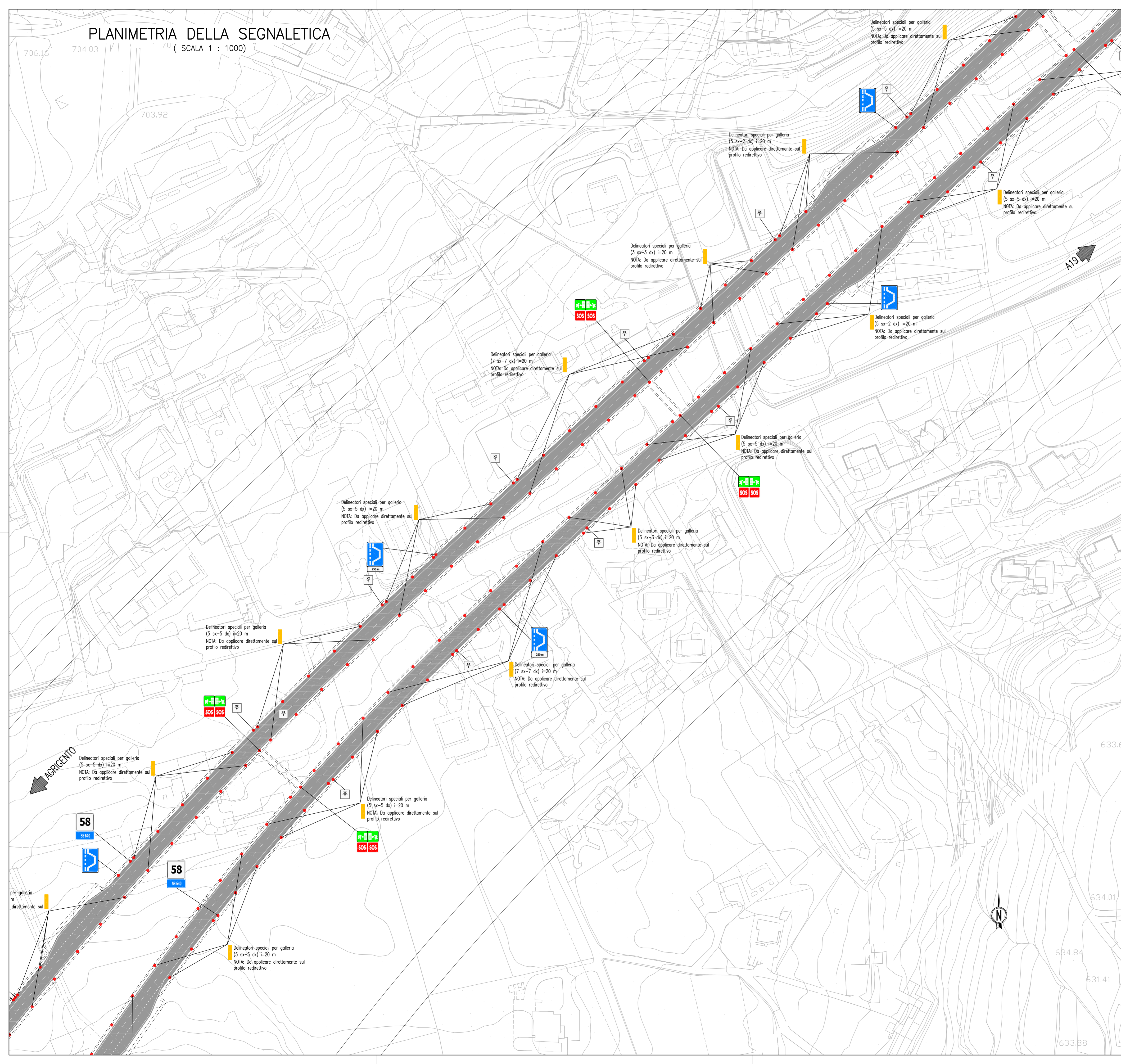
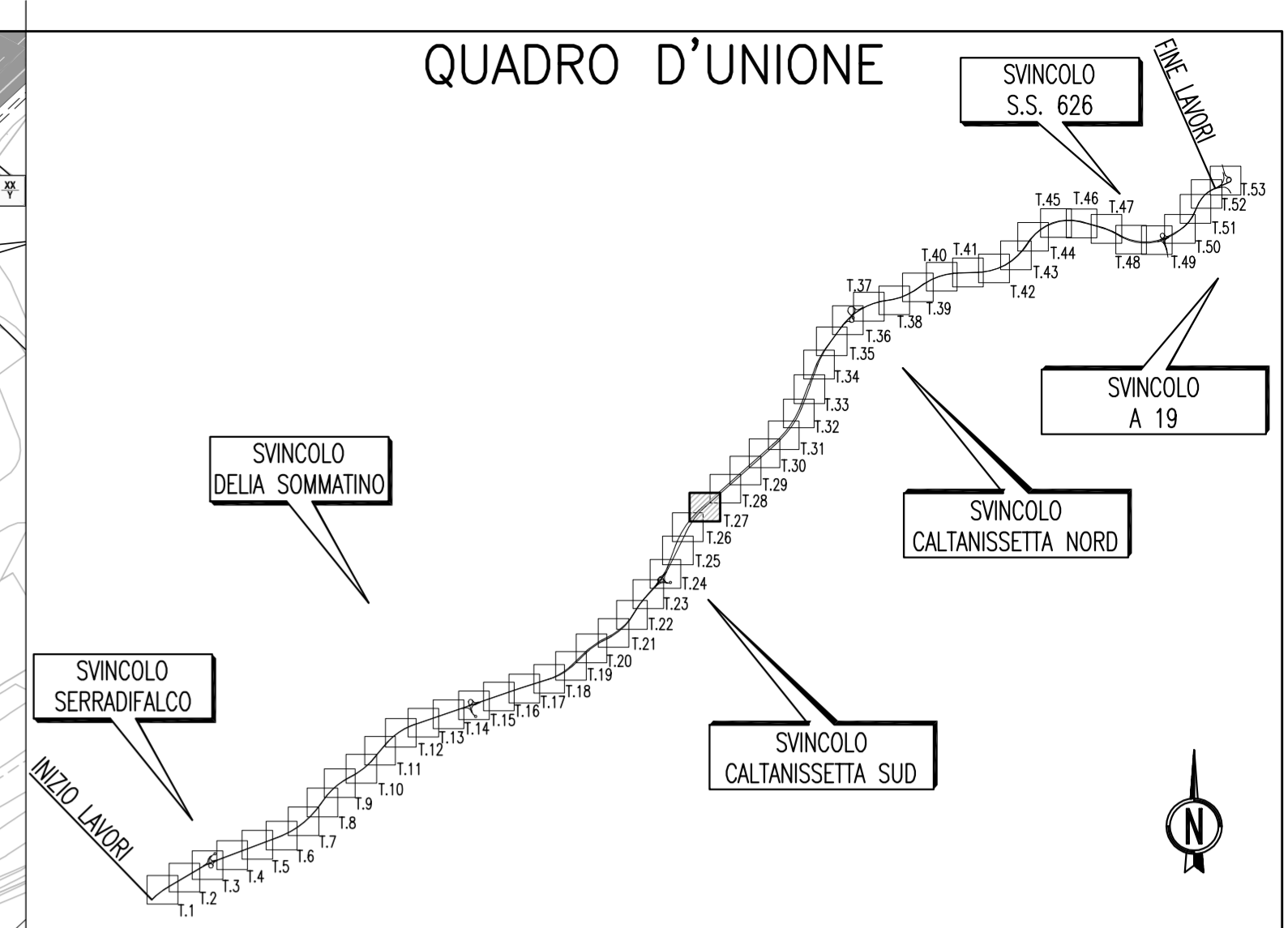


PLANIMETRIA DELLA SEGNALETICA

(SCALA 1 : 1000)



QUADRO D'UNIONE





ANAS S.p.A.
DIREZIONE CENTRALE PROGRAMMAZIONE PROGETTAZIONE



PA 12/09
CORRIDOIO PLURIMODALE TIRRENICO - NORD EUROPA
ITINERARIO AGRIGENTO - CALTANISSETTA - A19
S.S. N° 640 "DI PORTO EMPEDOCLE"
AMMODERNAMENTO E ADEGUAMENTO ALLA CAT. B DEL D.M. 5.11.2001
Dal km 44+000 allo svincolo con l'A19

PROGETTO ESECUTIVO

Contraente Generale: 

ASSE PRINCIPALE
Planimetrie della segnaletica
Planimetria della Segnaletica Tav. 27/53

Codice Unico Progetto (CUP) : F91B0900070001			
Codice Elaborato:			
PA12_09 - E 0 0 0 G E 2 1 1 P P 0 4 J P 7 0 2 7 C			
			Scale: 1:1000
F			
E			
D			
C	Ottobre 2011	Rif. Istruttoria prot. CDG-0141142-P del 19/10/11	S.TERRENO R.CAPOCCHI M. LITI P. PAGLINI
B	Luglio 2011	Revisione a seguito di incontri con il Committente	S.TERRENO R. CAPOCCHI M. LITI P. PAGLINI
A	Aprile 2011	EMF "ONE"	S.TERRENO A.TURSO M. LITI P. PAGLINI
REV.	DATA	DESCRIZIONE	REDATTO VERIFICATO APPROVATO AUTORIZZATO
Responsabile del procedimento: Ing. MAURIZIO			

Il Progettista: 	Il Consulente: 	Il Coordinatore per la sicurezza: 	Il Direttore dei lavori: 
--	---	--	---