


Provincia di Cuneo
S.S. 28 del Colle di Nava
Lavori di realizzazione della Tangenziale di Mondovì con collegamento alla S.S. 28 Dir – 564 e al casello A6 "Torino–Savona" – III Lotto (Variante di Mondovì)

PROGETTO DEFINITIVO

COD. T008

PROGETTAZIONE: RAGGRUPPAMENTO TEMPORANEO PROGETTISTI	MANDATARIA: 	MANDANTI:  POLITECNICA BUILDING FOR HUMANS	MATILDI+PARTNERS
IL RESPONSABILE DELL'INTEGRAZIONE DELLE PRESTAZIONI SPECIALISTICHE: <i>Ing. Andrea Renso – TECHNITAL Ordine Ingegneri Provincia di Verona n. A2413</i>	IL PROGETTISTA: <i>Ing. Carlo Vittorio Matildi Bologna–n.A6457</i>		
IL GEOLOGO: <i>Geol. Emanuele Fresia – TECHNITAL Ordine Geologi Veneto n. A501</i>	GRUPPO DI PROGETTAZIONE: COORDINAMENTO PROGETTAZIONE E PROGETTAZIONE STRADALE: <i>Ing. Carlo Vittorio Matildi – MATILDI + PARTNERS Ordine Ingegneri Provincia di Bologna n. 6457/A</i> COORDINAMENTO PROGETTAZIONE E COORDINATORE STUDIO DI IMPATTO AMBIENTALE: <i>Ing. Edoardo Piccoli – TECHNITAL Ordine Ingegneri Provincia di Verona n. A3381</i>		
IL COORDINATORE PER LA SICUREZZA IN FASE DI PROGETTAZIONE: <i>Ing. Paolo Barrasso – MATILDI + PARTNERS Ordine Ingegneri Provincia di Bologna n. A9513</i>	OPERE D'ARTE MAGGIORI GALLERIA: <i>Ing. Corrado Pesce – TECHNITAL Ordine Ingegneri Provincia di Verona n. A1984</i> OPERE D'ARTE MAGGIORI PONTI E MINORI: <i>Ing. Stefano Isani – MATILDI + PARTNERS Ordine Ingegneri Provincia di Bologna n. A4550</i>		
VISTO: IL RESP. DEL PROCEDIMENTO: <i>Ing. Giuseppe Danilo Malgeri</i>	GEOTECNICA: <i>Ing. Alessandro Rizzo – TECHNITAL Ordine Ingegneri Provincia di Milano n. A19598</i> IDROLOGIA ED IDRAULICA: <i>Ing. Simone Venturini – TECHNITAL Ordine Ingegneri Provincia di Verona n. A2515</i>		
PROTOCOLLO:	DATA:		

09 – PROGETTO STRADALE
09.3 – Asse secondario
Quaderno delle sezioni trasversali

CODICE PROGETTO <input type="text" value="DPT00008D16"/>		NOME FILE 09.05_S02_PS00_TRA_SZ01_B		PROGR. ELAB. 09.05	REV.	SCALA:
		CODICE ELAB. <input type="text" value="S02PS00TRASZ01"/>			<input type="text" value="B"/>	/
D						
C						
B	<i>Istruttoria ANAS</i>	<i>Maggio 2020</i>	<i>Matildi+Partners</i>	<i>Barrasso</i>	<i>Isani</i>	<i>Matildi</i>
A	<i>EMISSIONE</i>	<i>MARZO 2020</i>	<i>Matildi+Partners</i>	<i>Barrasso</i>	<i>Isani</i>	<i>Matildi</i>
REV.	DESCRIZIONE	DATA	SOCIETA'	REDATTO	VERIFICATO	APPROVATO

Provincia di Cuneo
S.S. 28 del Colle di Nava
Lavori di realizzazione della Tangenziale di Mondovì con collegamento alla S.S. 28 Dir – 564 e al casello A6 "Torino–Savona" – III Lotto (Variante di Mondovì)

PROGETTO DEFINITIVO

COD. **TO08**

PROGETTAZIONE: RAGGRUPPAMENTO TEMPORANEO PROGETTISTI	MANDATARIA: 	MANDANTI:  
IL RESPONSABILE DELL'INTEGRAZIONE DELLE PRESTAZIONI SPECIALISTICHE: <i>Ing. Andrea Renso – TECHNITAL Ordine Ingegneri Provincia di Verona n. A2413</i>		IL PROGETTISTA: <i>Ing. Carlo Vittorio Matildi Bologna n. A6457</i>
IL GEOLOGO: <i>Geol. Emanuele Fresia – TECHNITAL Ordine Geologi Veneto n. A501</i>		
IL COORDINATORE PER LA SICUREZZA IN FASE DI PROGETTAZIONE: <i>Ing. Paolo Barrasso – MATILDI + PARTNERS Ordine Ingegneri Provincia di Bologna n. A9513</i>		
VISTO: IL RESP. DEL PROCEDIMENTO: <i>Ing. Giuseppe Danilo Malgeri</i>		
PROTOCOLLO:	DATA:	

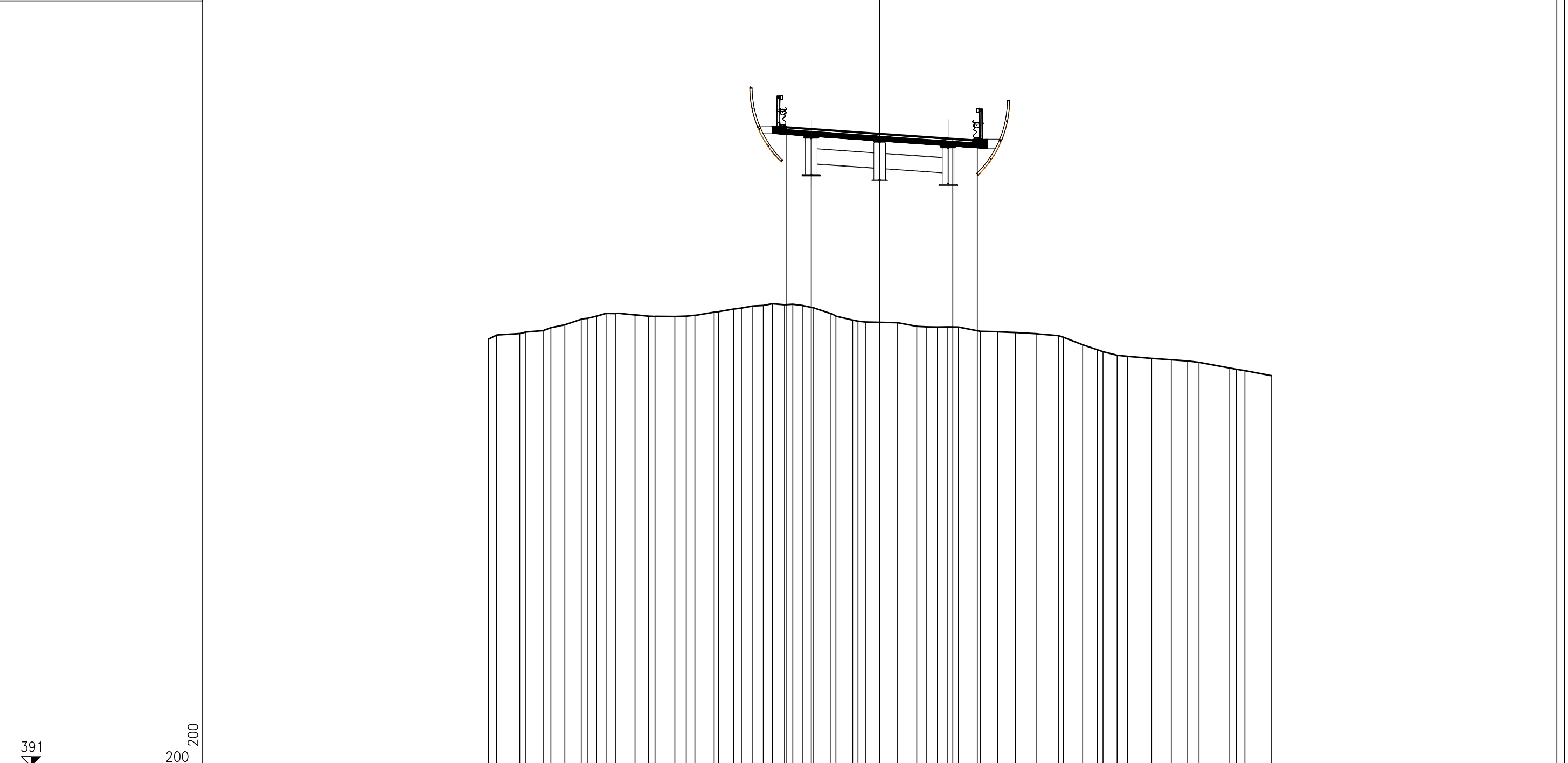
09 – PROGETTO STRADALE
09.3 – Asse secondario
Quaderno delle sezioni trasversali

CODICE PROGETTO <input type="text" value="DPT00008D16"/>		NOME FILE 09.05_S02_PS00_TRA_SZ01_B		PROGR. ELAB. 09.05	REV.	SCALA:
		CODICE ELAB. <input type="text" value="S02PS00TRA SZ01"/>			<input type="text" value="B"/>	1:1000
D						
C						
B	<i>ISTRUTTORIA ANAS</i>	<i>Maggio 2020</i>	<i>Matildi+Partners</i>	<i>Barrasso</i>	<i>Isani</i>	<i>Matildi</i>
A	<i>EMISSIONE</i>	<i>Marzo 2020</i>	<i>Matildi+Partners</i>	<i>Barrasso</i>	<i>Isani</i>	<i>Matildi</i>
REV.	DESCRIZIONE	DATA	SOCIETA'	REDATTO	VERIFICATO	APPROVATO

PROFILO q_o

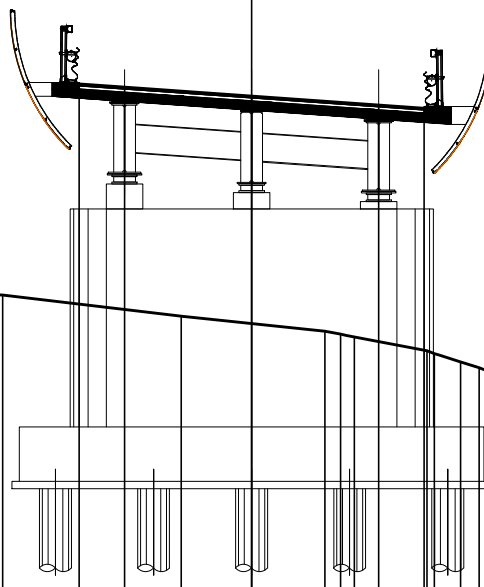

SEZIONE 2

PROGRESSIVA 15.00



PROGRESSIVE TERRENO	20.00 19.58 18.40 18.08 17.20 16.80 16.09 15.25 14.95 14.42 13.98 13.50 12.50 11.82 11.48 10.47 9.88 9.44 8.46 8.24 7.47 7.07 6.49 5.94 5.49 4.87 4.44 3.95 3.38 2.53 2.24 1.38 1.11 0.73 0.92 1.90 2.41 2.95 3.48 4.02 5.14 6.02 6.94 8.02 9.13 9.38 10.37 11.13 11.41 12.13 12.66 13.90 14.90 15.74 16.32 17.89 18.22 18.66 20.00
PARZIALI TERRENO	0.42 1.18 0.32 0.88 0.40 0.71 0.84 0.30 0.45 0.48 0.48 1.00 0.68 0.34 1.01 0.59 0.44 0.98 0.22 0.77 0.40 0.40 0.58 0.55 0.45 0.62 0.43 0.49 0.57 0.85 0.29 0.86 0.27 0.38 1.65 0.98 0.51 0.54 0.53 0.54 1.12 0.88 0.92 1.08 1.11 0.25 0.99 0.76 0.28 0.72 0.53 1.24 1.00 0.84 0.58 1.57 0.33 0.44 1.34
QUOTE TERRENO	412.81 413.03 413.11 413.19 413.26 413.41 413.55 413.84 413.98 414.00 414.11 414.13 414.06 414.00 413.98 413.98 414.00 414.04 414.20 414.23 414.36 414.41 414.52 414.55 414.63 414.58 414.61 414.55 414.42 414.13 414.00 413.80 413.74 413.70 413.66 413.48 413.45 413.45 413.45 413.45 413.22 413.20 413.16 413.10 413.00 412.92 412.53 412.28 412.18 412.00 411.95 411.84 411.76 411.71 411.63 411.34 411.28 411.21 410.96
PROGRESSIVE PROGETTO	4.75 3.50 0.00 3.73 4.99
PARZIALI PROGETTO	1.25 3.50 3.73 1.26
QUOTE PROGETTO	423.65 423.56 423.31 423.05 422.96

PROFILO q_o
 SEZIONE 4
 PROGRESSIVA 31.98



PROGRESSIVE TERRENO	PARZIALI TERRENO	QUOTE TERRENO	PROGRESSIVE PROGETTO	PARZIALI PROGETTO	QUOTE PROGETTO
419.51	0.28	19.72	424.79	4.75	
419.52	0.67	19.05	424.71	3.50	
	2.47		424.46	0.00	
419.33	3.72	16.58			
	1.27		424.22	3.50	
419.22	0.43	12.86	424.13	1.25	
419.18	0.69	11.59			
419.16	0.61	11.16			
419.14	1.21	10.47			
419.08	1.80	9.86			
419.00	4.91	8.65			
	3.96	6.85			
	0.43	-1.94			
	0.38				
	2.00				
418.00	0.20	2.02			
417.99	0.72	2.85			
417.85	0.51	2.83			
417.46	1.28	4.83			
417.39	1.19	5.03			
417.16	0.27	5.75			
417.00	0.49	6.26			
416.49	0.873	7.54			
416.00	0.52	8.73			
415.83	0.33	9.00			
415.52	0.88	9.79			
415.19	0.88	10.01			
415.00	0.44	10.34			
414.30	0.59	11.22			
414.00	0.46	11.66			
413.98	0.42	12.21			
413.98	0.42	12.67			
413.97	0.30	13.09			
413.97	0.30	13.39			
	2.72	16.11			
413.84	0.21	16.32			
413.79	1.06	17.38			
413.76	0.29	17.67			
413.72	0.35	18.02			
413.69	0.97	18.99			
413.66	0.81	19.80			
413.63	0.20	20.00			

PROFILO q_o
 SEZIONE 6
 PROGRESSIVA 60.00

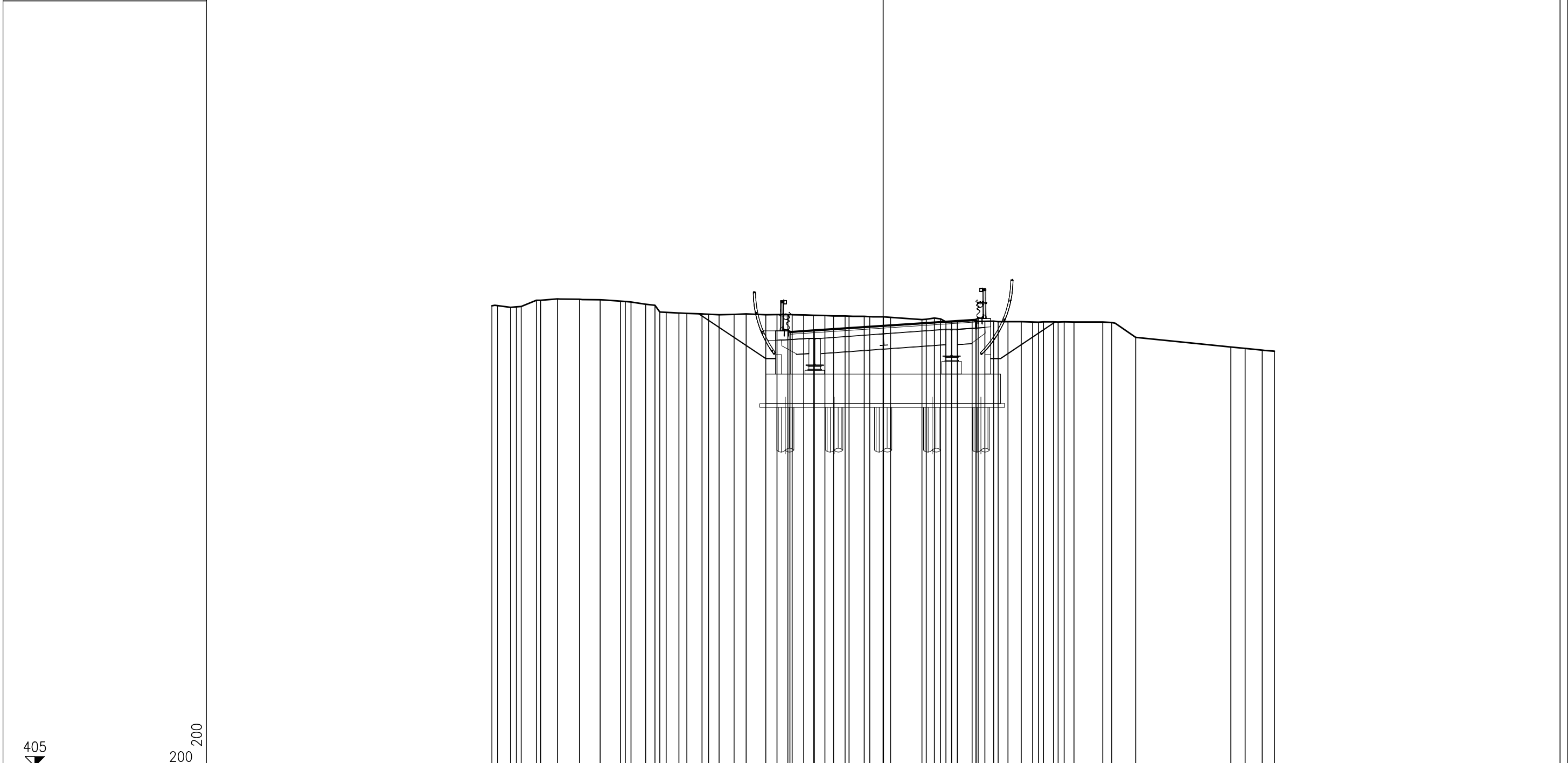


397

200 200

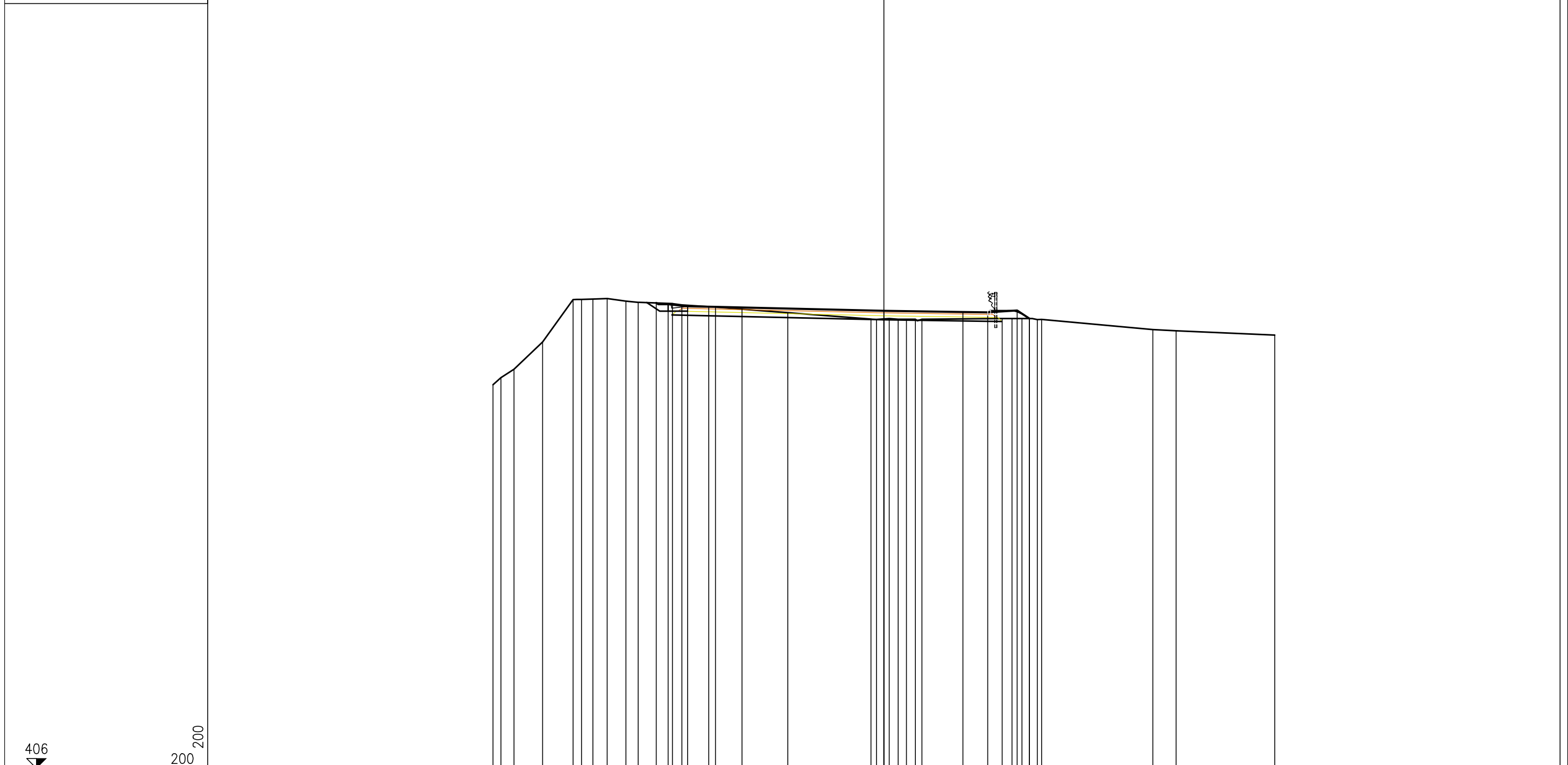
PROGRESSIVE TERRENO	PARZIALI TERRENO	QUOTE TERRENO	PROGRESSIVE PROGETTO	PARZIALI PROGETTO	QUOTE PROGETTO
420.88	0.64				
420.85	0.33				
420.84	0.28				
420.83	0.43				
420.82	0.33				
420.80	0.27				
420.80	0.47				
420.85	0.49				
420.84	0.37				
420.83	0.23				
420.82	0.52				
420.80	0.30				
420.78	0.84				
420.74	0.24				
420.72	1.15				
420.71	0.28				
420.67	1.21				
420.61	0.76				
420.61	1.02				
420.45	2.15				
420.34	0.71				
420.18	0.33				
419.90	2.77				
419.81	1.08				
419.76	0.23				
419.55	0.89				
419.56	0.43				
419.59	1.03				
419.62	0.79				
419.67	1.02				
419.81	1.12				
419.86	0.96				
419.87	1.09				
419.92	1.03				
420.00	1.08				
420.05	1.05				
420.09	0.46				
420.08	0.51				
420.03	0.24				
420.00	0.73				
419.82	0.89				
419.62	1.21				
419.00	0.76				
418.86	0.52				
418.86	0.41				
418.68	1.80				
418.56	0.51				
418.48	0.76				
418.42	0.30				
418.20	0.41				
418.13	0.82				
418.03	1.03				
417.99	0.22				
417.95	0.24				
417.85					
417.71					
417.68					
417.72					

PROFILO q_o
 SEZIONE 8
 PROGRESSIVA 77.00



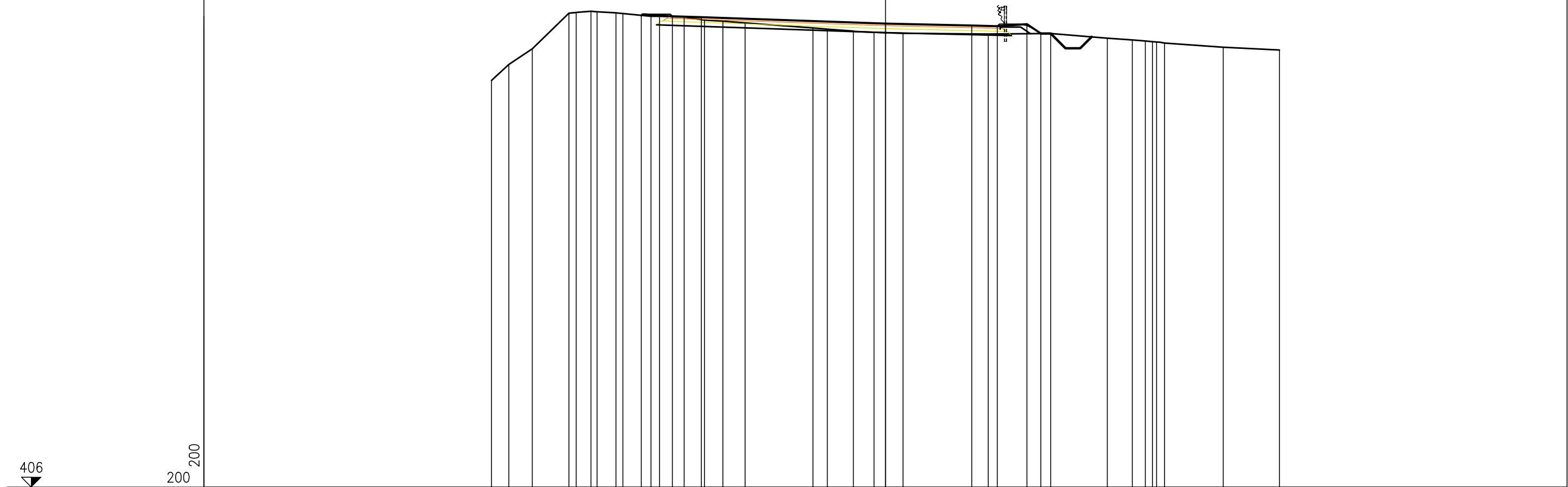
PROGRESSIVE TERRENO	20.00 19.71 19.05 18.75 18.50 17.73 17.51 16.66 15.53 14.47 13.43 12.89 12.14 11.66 11.42 11.10 10.44 10.04 9.26 8.92 8.39 7.62 7.00 6.00 5.43 4.88 4.65 4.07 3.57 2.98 2.54 1.95 1.75 0.97 0.69 0.02 0.38 1.98 2.20 2.62 2.94 3.21 3.79 4.55 4.86 5.20 5.65 5.88 6.38 7.06 7.64 7.94 8.20 8.71 8.94 9.25 9.75 11.23 11.68 12.91
PARZIALI TERRENO	0.29 0.66 0.30 0.25 0.77 0.22 0.85 1.13 1.06 1.04 0.25 0.29 0.75 0.48 0.24 0.32 0.66 0.40 0.78 0.34 0.53 0.77 0.62 1.00 0.57 0.55 0.23 0.58 0.50 0.59 0.44 0.59 0.20 0.78 0.28 0.71 0.36 1.60 0.22 0.42 0.32 0.27 0.58 0.76 0.31 0.34 0.45 0.23 0.50 0.68 0.58 0.30 0.26 0.51 0.23 0.31 0.50 1.48 0.45 1.23 4.86 0.73 0.88 0.62
QUOTE TERRENO	428.52 428.53 428.45 428.48 428.49 428.80 428.88 428.86 428.84 428.77 428.75 428.72 428.55 428.20 428.15 428.14 428.11 428.09 428.07 428.08 428.11 428.07 428.08 428.07 428.06 428.04 428.01 428.01 428.00 427.99 427.97 427.96 427.93 427.82 427.84 427.90 427.86 427.70 427.71 427.73 427.74 427.71 427.71 427.68 427.68 427.70 427.70 427.70 427.70 427.70 427.67 426.91 426.42 426.35 426.26 426.21
PROGRESSIVE PROGETTO	4.76 -3.51 0.00 3.50 4.75 4.75
PARZIALI PROGETTO	1.25 3.51 3.50 1.25
QUOTE PROGETTO	427.19 427.27 427.50 427.73 427.81

PROFILO q_o
 SEZIONE 10
 PROGRESSIVA 105.00



PROGRESSIVE TERREND	425.62	425.98	426.40	427.80	429.97	429.98	429.99	430.02	429.89	429.83	429.76	429.69	429.60	429.47	429.29	428.97	428.95	428.98	429.00	428.96	428.96	428.96	429.00	429.00	429.00	428.95	428.95	428.43	428.37	428.15		
PARZIALI TERREND	0.40	0.67	1.46	1.57	0.43	0.58	0.73	0.96	0.63	1.75	0.49	1.37	1.70	2.34	4.26	0.28	0.38	0.27	0.46	0.43	0.45	0.34	4.10	0.50	0.52	0.38	0.40	0.22	5.69	1.19	5.05	
QUOTE TERREND	20.00	19.60	18.93	17.47	15.90	15.47	14.89	14.16	13.20	12.57	10.82	10.33	8.96	7.26	4.92	-0.66	-0.38	0.00	0.27	0.73	1.16	1.61	1.95	6.05	6.53	7.07	7.45	7.85	8.07	13.76	14.95	20.00
PROGRESSIVE PROGETTO											-11.65	-11.04	-10.04	-8.62		0.00						4.04	5.32	6.82	7.45							
PARZIALI PROGETTO										0.61	1.00	1.42		8.62							4.04	1.28	1.50	0.63								
QUOTE PROGETTO										429.79	429.72	429.62	429.59			429.39						429.33	429.31	429.41	429.00							

PROFILO q_o
 SEZIONE 11
 PROGRESSIVA 106.57



PROGRESSIVE TERRENO	20.00	19.12	17.93	16.07	15.70	14.95	14.64	13.68	13.33	11.90	11.47	10.22	9.19	8.26	7.12	3.68	2.95	1.63	0.58	0.89	5.22	8.39	11.26	12.53	13.19	13.55	13.76	14.17	17.14	20.00
PARZIALI TERRENO	0.88	1.19	1.86	0.37	0.75	0.31	0.96	0.35	1.43	0.43	1.25	1.03	0.93	1.14	3.44	0.73	1.32	1.05	1.47	4.33	3.17	2.87	1.27	0.66	0.36	0.21	0.41	2.97	2.86	
QUOTE TERRENO	426.62	427.43	428.22	430.03	430.06	430.12	430.10	430.04	430.01	429.86	429.87	429.82	429.68	429.62	429.53	429.27	429.22	429.12	429.06	429.00	428.97	429.00	428.76	428.67	428.62	428.59	428.57	428.51	428.30	428.16
PROGRESSIVE PROGETTO									429.91	429.87	429.82	429.68	429.62	429.53	429.27	429.22	429.12	429.06	429.00	428.97	429.00	428.76	428.67	428.62	428.59	428.57	428.51	428.30	428.16	
PARZIALI PROGETTO								1.58	1.47						9.35					4.38	1.30	1.50	0.71							
QUOTE PROGETTO								429.91	429.87	429.82	429.68	429.62	429.53	429.27	429.22	429.12	429.06	429.00	428.97	429.00	428.76	428.67	428.62	428.59	428.57	428.51	428.30	428.16		