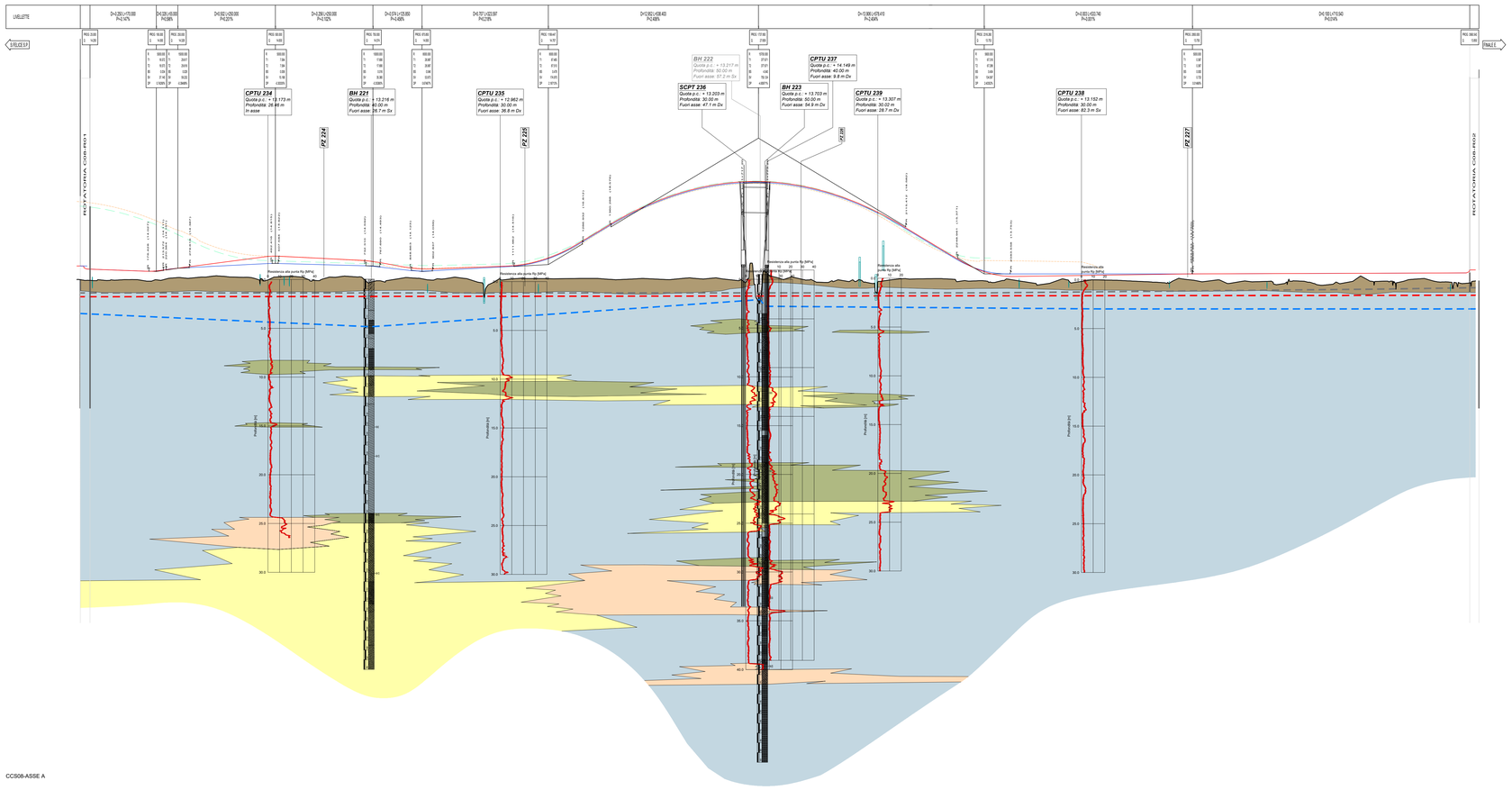


CCS08-ASSE A

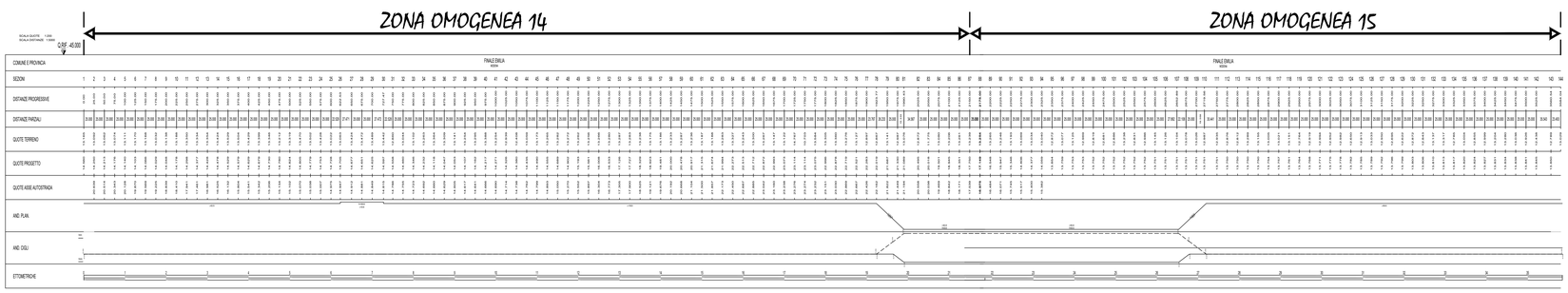


## QUADRO D'UNIONE

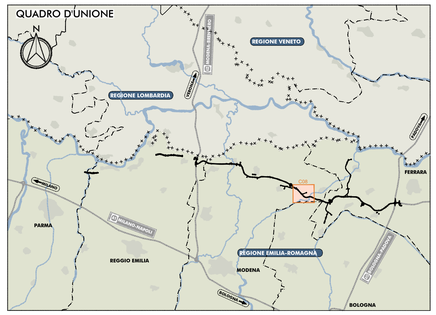


## LEGENDA

Rilevati antropici.

*Unità R*. Terreno vegetale e/o suoli agrari, sovraconsolidati per essiccamento. Localmente terreni di riporto.

*Unità 1*. Argille, argille limose e debolmente limose o sabbiose, limi, limi argillosi e debolmente argillosi o sabbiosi, di colore nocciola, marrone, grigio e nerastro. Localmente sono presenti striature rossastre e ocra, venature nerastre per presenza di frustoli carboniosi e resti torbosi, e concrezioni calcaree millimetriche (calcinelli). L'unità si presenta da moderatamente consistente a consistente. I primi metri dal piano campagna appaiono talvolta sovraconsolidati per essiccamento. Resistenza alla punta media 1÷3 MPa.

*Unità 2*. Limi sabbiosi e sabbie limose, talora debolmente argillose di colore nocciola, marrone e grigio. Resistenza alla punta media 3÷8 MPa.

*Unità 3*. Sabbia fine, talora debolmente limosa di colore nocciola, marrone e grigio, da poco a mediamente addensate. Intercalate all'unità 3 si rinvengono talora livelli di spessore centimetrico e decimetrico ascrivibili ad altre unità geotecniche. Resistenza alla punta media 8÷10 MPa, Dr ≤ 50%.

*Unità 4*. Sabbia media, talora debolmente limosa di colore nocciola, marrone e grigio. Localmente sono presenti livelli di sabbie più grossolane. Si presenta da mediamente addensata ad addensata. Intercalate all'unità 4 si rinvengono talora livelli di spessore centimetrico e decimetrico ascrivibili ad altre unità geotecniche. Resistenza alla punta media 10÷15 MPa, Dr = 50%÷70%.

*Unità 5*. Sabbia media, talora debolmente limosa, di colore nocciola, marrone e grigio. Localmente sono presenti livelli di sabbie più grossolane talora ghiaiose. Le sabbie presentano generalmente un buon grado di addensamento. Intercalate all'unità 5 si rinvengono talora livelli di spessore centimetrico e decimetrico ascrivibili ad altre unità geotecniche. Resistenza alla punta media >15 MPa, Dr ≥ 70%.

*Unità 6*. Argilla poco consistente, di colore grigio scuro e nero con abbondante presenza di frustoli carboniosi e livelli organici indecomposti. Localmente si rinvengono livelli di torba di spessore decimetrico.

LIVELLI DI FALDA

Livelli piezometrici misurati a Gennaio 2012 (ove non disponibili nei mesi precedenti) nella strumentazione installata lungo l'asse nella campagna indagini propedeutica alla progettazione definitiva.

Livelli piezometrici definiti in fase di progetto Preliminare.

Falda di progetto per le verifiche geotecniche inerenti cedimenti, stabilità globale dei rilevati, liquefazione, capacità portante di pali/diaframmi fuori alveo

INDAGINI GEOGNOSTICHE

**BH 427**
Quota p.c. : + 9.190 m
Profondità: 50.00 m
Fuori asse: 17.40 m Dx
Sondaggio stratigrafico a carotaggio continuo

**CPTU 451**
Quota p.c. : + 9.960 m
Profondità: 30.04 m
Fuori asse: 15.65 m Sx
Resistenza alla punta Rp [MPa]
Profondità [m]
Prova penetrometrica statica con piezocono e/o punta meccanica

**PZ 420**
Saggio con escavatore

**CPTU 37**
Quota p.c. : + 17.088 m
Profondità: 35.51 m
Fuori asse: 54.41 m Sx
Indagine geognostica non utilizzata per l'elaborazione del profilo

IL CONCEDENTE

Regione Emilia-Romagna

IL CONCESSIONARIO

ARC AUTOSTRADA REGIONALE CISPADANA

# AUTOSTRADA REGIONALE CISPADANA
## DAL CASELLO DI REGGIOLO-ROLO SULLA A22 AL CASELLO DI FERRARA SUD SULLA A13

CODICE C.U.P. E81B08000060009

# PROGETTO DEFINITIVO

ASSE AUTOSTRADALE (COMPRENSIVO DEGLI INTERVENTI LOCALI DI COLLEGAMENTO VIARIO AL SISTEMA AUTOSTRADALE)

GEOLOGIA, IDROGEOLOGIA, SISMICA E GEOTECNICA

GEOTECNICA

VIABILITA' DI COLLEGAMENTO

PROFILO GEOTECNICO C08 (EX MO07) VIABILITA' DI COLLEGAMENTO TRA LA SC SALDE ENTRA' ED IL POLO INDUSTRIALE DI FINALE EMILIA

IL PROGETTISTA
Ing. Gianfranco Marchi
Albo Ing. Ravenna n°342

RESPONSABILE INTEGRAZIONE PRESTAZIONI SPECIALISTICHE
Ing. Antonio Anania
Albo Ing. Perugia n° A2574
Dott. Ing. Antonio Anania
IMPRESA PIZZAROTTI S.C. S.p.A.
Iscritto all'Albo Provinciale di Perugia n.A2574

IL CONCESSIONARIO
Autostrada Regionale Cispadana S.p.A.
IL PRESIDENTE
Graziano Pettuzzi

| REV. | DATA | DESCRIZIONE | REDAZIONE | CONTROLLO | APPROVAZIONE |
|---|---|---|---|---|---|
| G | | | | | |
| F | | | | | |
| E | | | | | |
| D | | | | | |
| C | | | | | |
| B | 01.08.2019 | EMISSIONE PER OTTEMPERANZA DECRETO VIA DEL 25.07.2017 | BOSCHI | MARCHI | ANANIA |
| A | 17.04.2012 | EMISSIONE | BOSCHI | MARCHI | SALSI |

IDENTIFICAZIONE ELABORATO

| NUM. PROGR. | FASE | LOTTO | GRUPPO | CODICE OPERA MOD. | TRATTO OPERA | AMBITO | TIPO ELABORATO | PROGRESSIVO | REV. | DATA | SCALA |
|---|---|---|---|---|---|---|---|---|---|---|---|
| 06 23 | PD | 0 | C08 | C000D | D | GT | FT | 01 | B | AGOSTO 2019 | 1:5000/200 |

IL PRESENTE DOCUMENTO NON POTRA' ESSERE COPIATO, RIPRODOTTO O ALTRIMENTI PUBBLICATO, IN TUTTO O IN PARTE, SENZA IL CONSENSO SCRITTO DEL CONCEDENTE. OGNI UTILIZZO NON AUTORIZZATO SARA' PERSEGUITO A NORMA DI LEGGE
THIS DOCUMENT MAY NOT BE COPIED, REPRODUCED OR PUBLISHED, EITHER IN PART OR IN ITS ENTIRETY, WITHOUT THE WRITTEN PERMISSION OF ARCESIA CONSORTIUM. UNAUTHORIZED USE WILL BE PROSECUTED BY LAW.

Scala di stampa 1:1