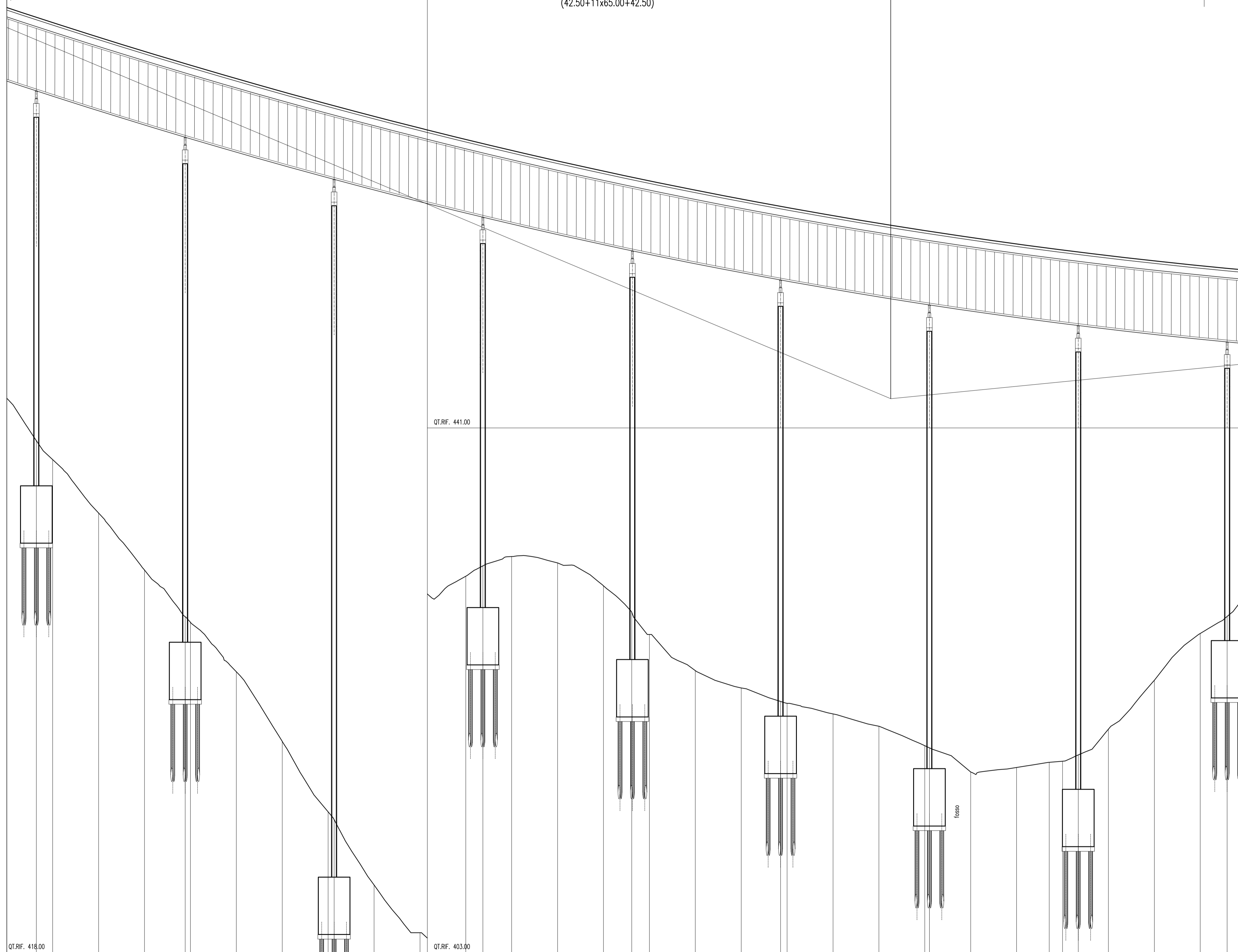


← AGRIGENTO

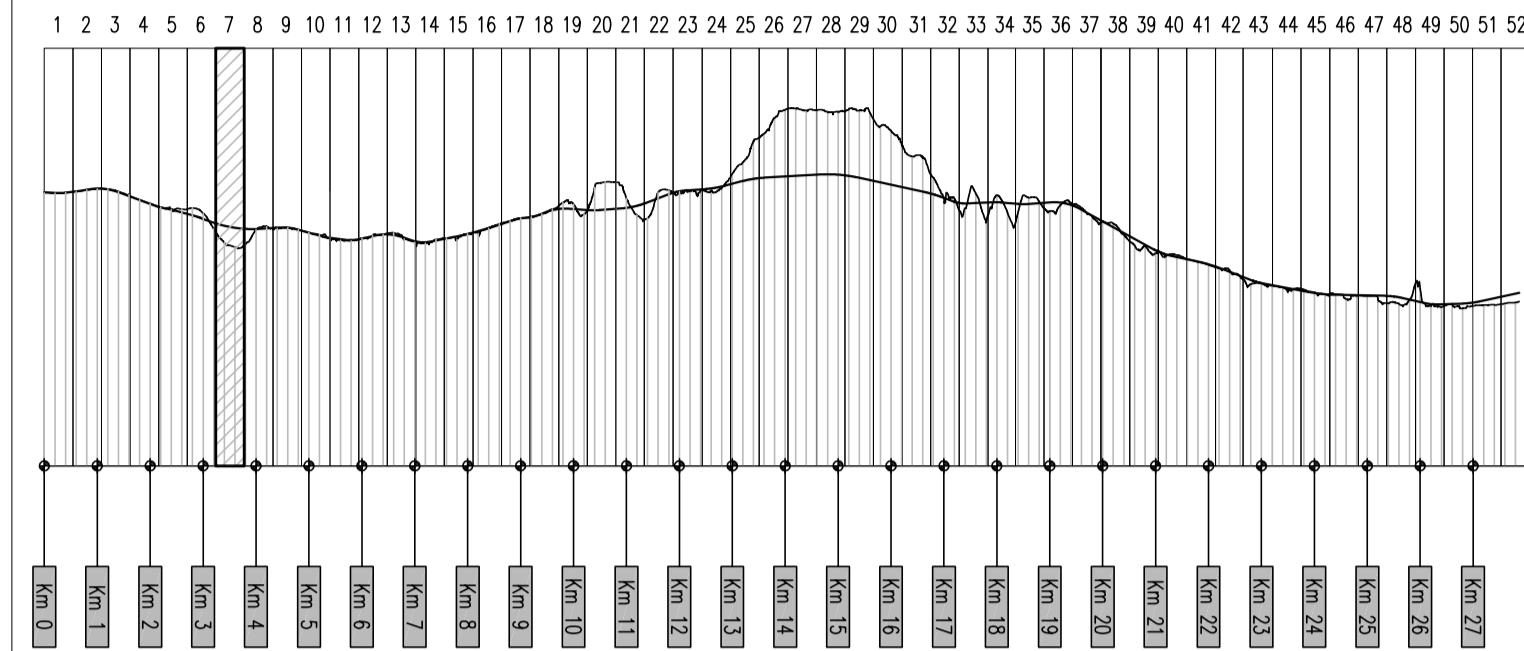
A19 →

R	22500,000
T	583,184
Fr	7,554
Pr	3+625,174
Qt	442,272

VIADOTTO "GIULFO" DX - STRUTTURA MISTA L=800.00
(42.50+11x65.00+42.50)



SCALA QUOTE 1:100
SCALA DISTANZE 1:1000




NUMERO SEZIONI	P2	P3	P4	P5	P6	P7	P8	P9	P10
QUOTE PROGETTO	440.442	437.288	430.371	419.000	419.992	417.000	411.006	411.206	417.045
QUOTE TERRENO	440.442	437.288	430.371	419.000	419.992	417.000	411.006	411.206	417.045
DIFFERENZA QUOTE	0.000	0.000	0.000	0.000	0.000	0.000	0.000	0.000	0.000
DISTANZE PARZIALI	12.88	7.12	20.00	20.00	17.74	20.00	20.00	20.00	11.74
DISTANZE PROGRESSIVE	3+252.88	3+260.00	3+280.00	3+300.00	3+317.74	3+337.74	3+357.74	3+377.74	3+389.48
ANDAMENTO PLANIMETRICO	S= 764,261 a=25,2750 R= 1925,000								
ANDAMENTO CIGLI	SX --- 3.55% DX --- -3.55%								
ETOMETRICHE	33 34 35 36 37								



PA 12/09
CORRIDOIO PLURIMODALE TIRRENICO - NORD EUROPA
ITINERARIO AGRIGENTO - CALTANISSETTA - A19
S.S. N° 640 "DI PORTO EMPEDOCLE"
AMMODERNAMENTO E ADEGUAMENTO ALLA CAT. B DEL D.M. 5.11.2001
Dal km 44+000 allo svincolo con l'A19

PROGETTO ESECUTIVO



ASSE PRINCIPALE
Profili longitudinali
Asse direzione Agrigento - A19 - Tav. 7/52

Codice Unico Progetto (CUP) : F91B09000070001

Codice Elaborato: PA12_09 - E 0 0 0 G E 2 1 1 P P 0 6 Z F X 0 0 7 A

F				
E				
D				
C				
B				
A	Aprile 2011	EMISSIONE	S.TERRENO	A.TURSO
REV.	DATA	DESCRIZIONE	REDATTO	VERIFICATO
			APPROVATO	AUTORIZZATO
Responsabile del procedimento: Ing. MAURIZIO TURSO				

Il Progettista: **ING. GIULIO LUCA MARCHETTI** (Ordine degli Ingegneri di Firenze n° 4533)

Il Consulente: **ING. MAURIZIO TURSO** (Ordine degli Ingegneri di Agrigento n° 1400)

Il Coordinatore per la sicurezza: **ING. MASSIMO SILVANO** (Ordine degli Ingegneri di Roma n° 14447)

Il Direttore dei lavori: **ING. PEPPINO MARABO** (Ordine degli Ingegneri di Roma n° 14447)