INTERVENTO SU BANCHINA EST: PROGETTO
1:50

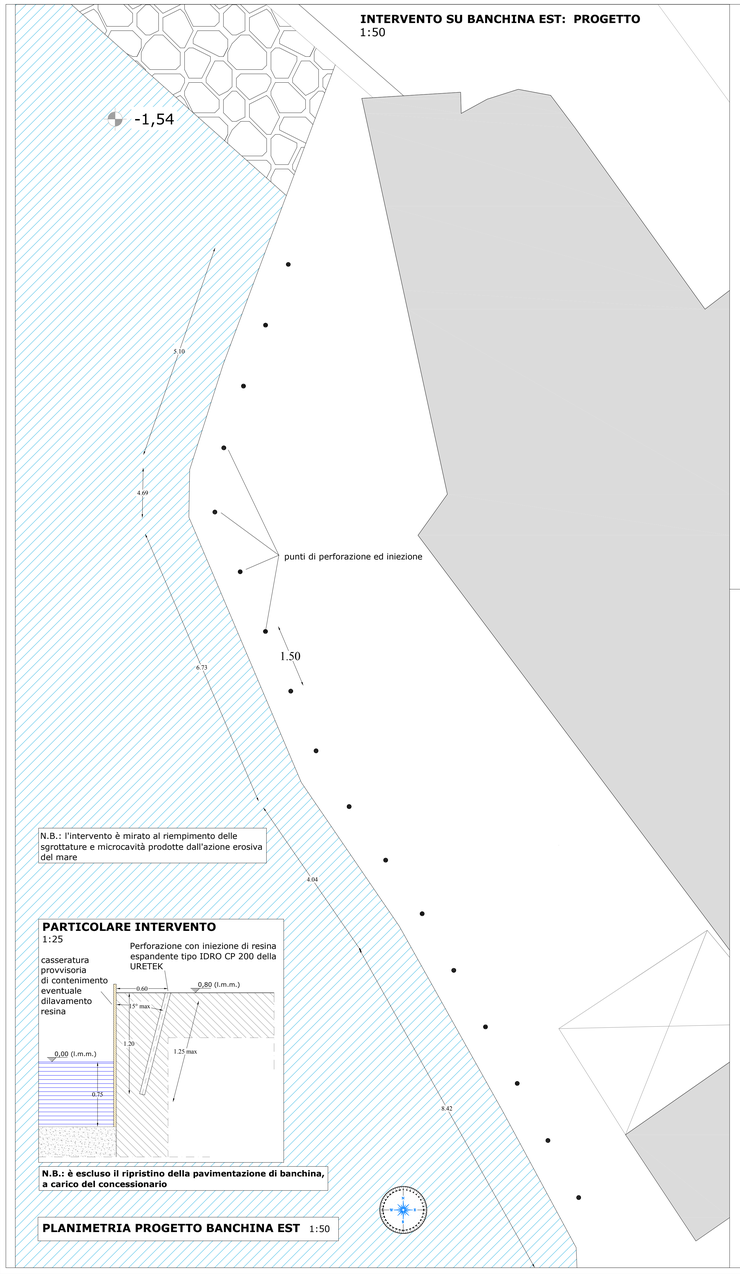

N.B.: l'intervento è mirato al riempimento delle sgrottature e microcavità prodotte dall'azione erosiva del mare

PARTICOLARE INTERVENTO
1:25

N.B.: è escluso il ripristino della pavimentazione di banchina, a carico del concessionario

PLANIMETRIA PROGETTO BANCHINA EST 1:50

SEZIONE A-A: PROGETTO
1:100

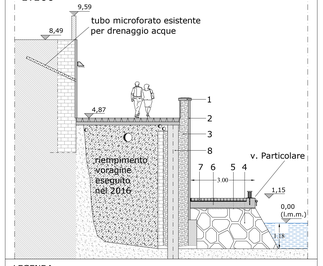

LEGENDA:

1) bauletto esistente in pietra lavica, parzialmente scomposto e da risodalizzare
2) paramento esistente in pietra lavica, parzialmente dissestato e da risodalizzare
3) muro a sacco esistente, da consolidare con iniezioni di malta cementizia
4) potenziamento scogliera (realizzata nel 2016) con massi vulcanici
5) strato di fondazione banchina in tout-venant
6) nuova banchina in cls armato
7) pavimentazione nuova banchina in cubetti di pietra vesuviana
8) palo paratia

SEZIONE A-A: STATO ATTUALE
1:100

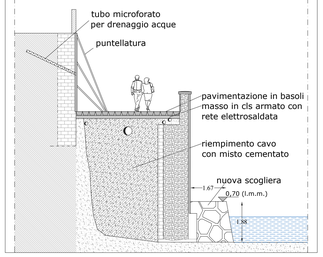

SEZIONE A-A: DISSESTO DEL 2016
1:100

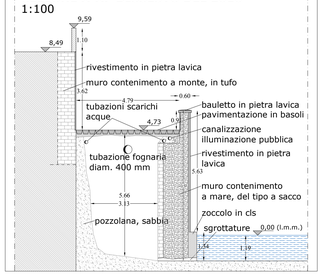

PLANIMETRIA PROGETTO 1:200

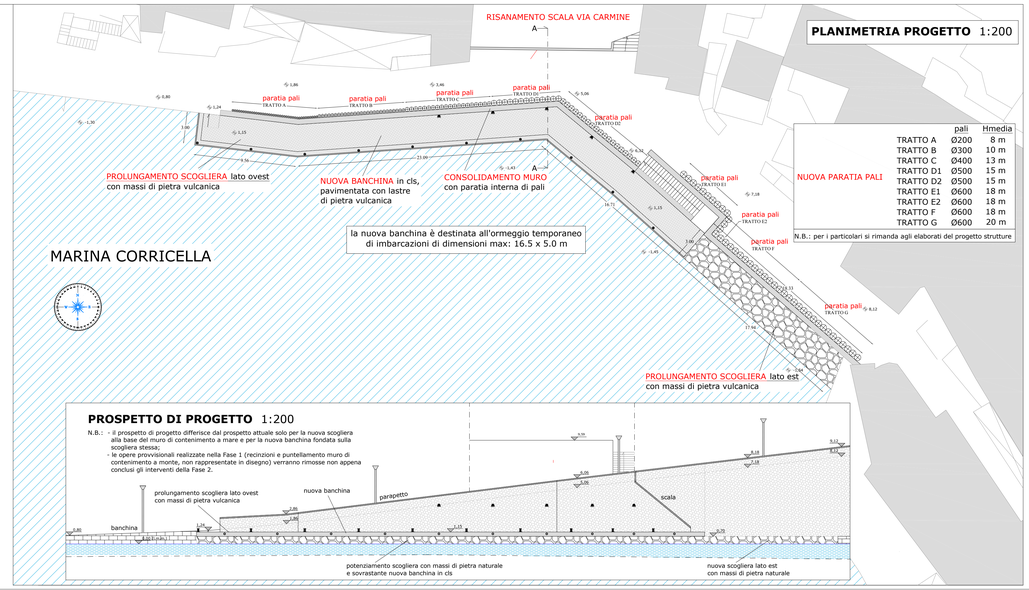

NUOVA PARATIA PALI	pali	Hmedia
TRATTO A	Ø200	8 m
TRATTO B	Ø300	10 m
TRATTO C	Ø400	13 m
TRATTO D1	Ø500	15 m
TRATTO D2	Ø500	15 m
TRATTO E1	Ø600	18 m
TRATTO E2	Ø600	18 m
TRATTO F	Ø600	18 m
TRATTO G	Ø600	20 m

N.B.: per i particolari si rimanda agli elaborati del progetto strutture

PROSPETTO DI PROGETTO 1:200

N.B.: - il prospetto di progetto differisce dal prospetto attuale solo per la nuova scogliera alla base del muro di contenimento a mare e per la nuova banchina fondata sulla scogliera stessa;
- le opere provvisionali realizzate nella Fase 1 (recinzioni e puntellamento muro di contenimento a monte, non rappresentate in disegno) verranno rimosse non appena conclusi gli interventi della Fase 2.

PLANIMETRIA STATO ATTUALE 1:200

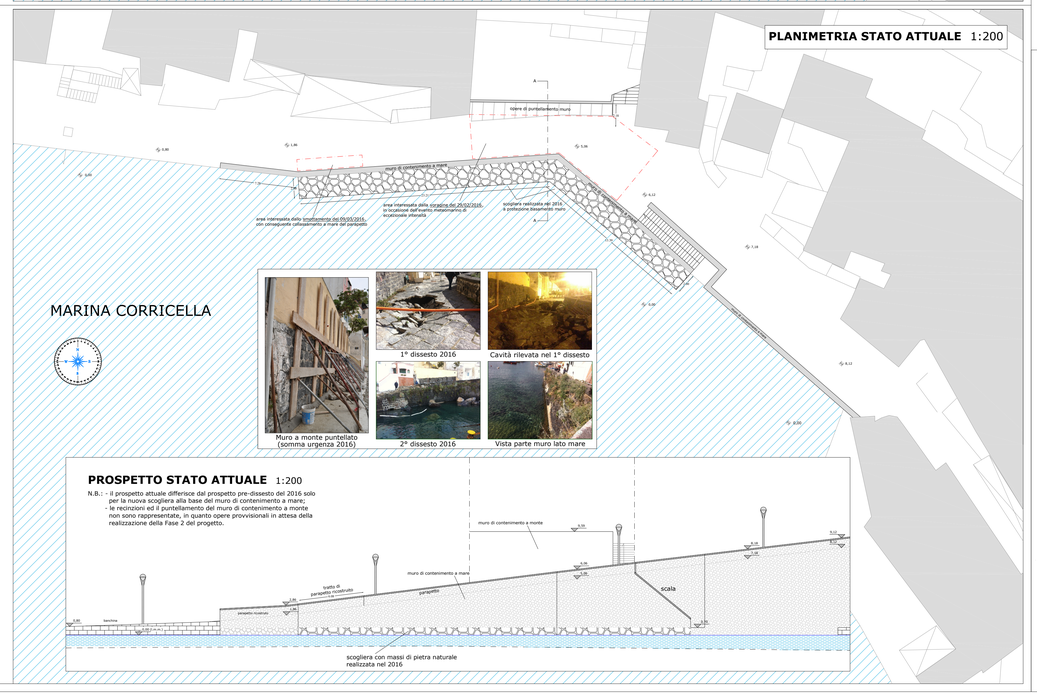

PROSPETTO STATO ATTUALE 1:200

N.B.: - il prospetto attuale differisce dal prospetto pre-dissesto del 2016 solo per la nuova scogliera alla base del muro di contenimento a mare;
- le recinzioni ed il puntellamento del muro di contenimento a monte non sono rappresentate, in quanto opere provvisionali in attesa della realizzazione della Fase 2 del progetto.

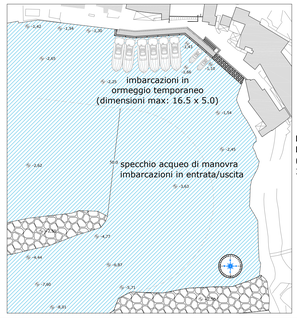

PLANIMETRIA PROGETTO (stralcio) 1:1000

NUOVA BANCHINA
Particolare sez. AA
1:50

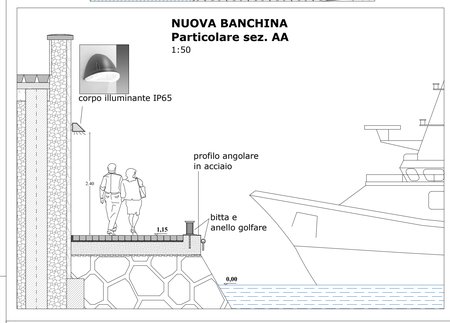

Unione Europea

COMUNE DI PROCIDA
Città Metropolitana di Napoli

SISTEMA PORTUALE ISOLA DI PROCIDA
1° LOTTO - PARTE D'OPERA 1

LAVORI URGENTI PER LA MESSA IN SICUREZZA, IL CONSOLIDAMENTO ED IL RECUPERO DI MARINA CORRICELLA

CUP: C99I18000140002

PROGETTO ESECUTIVO

Committente:	COMUNE DI PROCIDA
Responsabile del procedimento:	arch. Luca Imparato — *Responsabile Settore V - Servizi Tecnici del Comune di Procida*
Supporto al RUP:	arch. Stefano Prisco
Geologia:	geol. Francesco Maglione
Progettazione:	ARCHIMED s.r.l. — Responsabile progetto: Ing. Roberto de Rosa; Coordinatore sicurezza: arch. Rosamaria Vignale; *con la collaborazione di:* Ing. Riccardo Autieri, Ing. Giovanni Giannini

rev.	data	oggetto
2	luglio 2019	*aggiornamento interventi e rimodulazione spese generali*
1	giugno 2018	*aggiornamento*
0	gennaio 2018	*emissione*

Elaborato: **G-2.1** rev.2	- RECUPERO FUNZIONALE MARINA - PLANIMETRIE, PROSPETTI, SEZIONI LATO EST: STATO ATTUALE E PROGETTO	File:
		Scala: 1:200/varie
		Data: luglio 2019

Il presente documento è tutelato dalla legge in materia di diritti di autore: la riproduzione non autorizzata sarà perseguita legalmente.