



ADEGUAMENTO DELL'IMPIANTO DI COMPRESSIONE GAS DI MALBORGHETTO (UD)

SCHEDE DELLE PRESENZE ARCHEOLOGICHE

S.E. RTN Terna e S.S.E. Snam RG di Malborghetto (UD)



Mario Bosso

SAP Società Archeologica srl
Strada Fienili n. 39/A
46020 QUINGENTOLE (MN)
Tel. 0366-42591 - Fax 0366-42287
C.F.P. IVA 01725150203
mail@archeologica.it

REVISIONI	N.	DATA	DESCRIZIONE	ESAMINATO	ACCETTATO
	00	15/11/2019	Prima emissione	E.Vattimo ING/PRE-IAM	N. Rivabene ING/PRE-IAM

NUMERO E DATA ORDINE: 4000074787 / 29.08.2019

MOTIVO DELL'INVIO: PER ACCETTAZIONE PER INFORMAZIONE

CODIFICA ELABORATO

RU1541174B968379



Codifica Elaborato Terna:

RU1541174B968379

Rev. 00

Codifica Elaborato <Fornitore>:

Numero PA	01
LOCALIZZAZIONE	
Provincia	UD
Comune	Malborghetto
Località	
Toponimo	
Via d'accesso	Via Fella
Coordinate WGS 84	Posizionamento impreciso
Distanza dal tracciato	1640 mt
Rischio rispetto al tracciato	nullo
CARATTERISTICHE PA	
Definizione	Infrastruttura idrica
Epoca	Romana e medievale
Descrizione	<p>ponete di superamento del fiume Fella in prossimità dell'abitato di S. Caterina. Fonti orali lo indicano come localizzato più a valle rispetto al punto attuale, "nei pressi della ex segheria De Antoni". posizionamento impreciso.</p>
Immagine	
Bibliografia/fonte	FALESCHINI 2018 p. 85
Osservazioni e interpretazione	Ponte a servizio della viabilità antica

Numero PA	02
LOCALIZZAZIONE	
Provincia	UD
Comune	Malborghetto
Località	
Toponimo	S. Caterina
Via d'accesso	Via Rio Bianco
Coordinate WGS 84	46.50258 X - 13.39841 Y posizionamento ipotetico, non confermato

Codifica Elaborato Terna:

RU1541174B968379

Rev. 00

Codifica Elaborato <Fornitore>:

Distanza dal tracciato	1152 mt
Rischio rispetto al tracciato	Nullo
CARATTERISTICHE PA	
Definizione	Area di materiali mobili
Epoca	Romana e medievale
Descrizione	Nei campi presso l'abitato si ritrovarono ceramica di età rinascimentale, monete e un frammento di bronzo. Posizionamento non preciso
Immagine	
Bibliografia/fonte	FALESCHINI 2018 p. 86
Osservazioni e interpretazione	

Numero PA	03
LOCALIZZAZIONE	
Provincia	UD
Comune	Malborghetto
Località	S. Caterina
Toponimo	
Via d'accesso	Via Rio Bianco
Coordinate WGS 84	46.50254 X - 13.40019 Y posizionamento ipotetico, non confermato
Distanza dal tracciato	1040 mt
Rischio rispetto al tracciato	nullo
CARATTERISTICHE PA	
Definizione	Area di materiali mobili
Epoca	Medievale
Descrizione	Ritrovamento di concentrazioni di scorie in ferro, residui della presenza di opifici di epoca medievale (XIII secolo almeno), forse collegati a un ramo di viabilità che pare percorresse il paese in prossimità della chiesa.
Immagine	
Bibliografia/fonte	FALESCHINI 2018, p. 85.
Osservazioni e interpretazione	

Codifica Elaborato Terna:

RU1541174B968379

Rev. 00

Codifica Elaborato <Fornitore>:

Numero PA	04
LOCALIZZAZIONE	
Provincia	UD
Comune	Malborghetto
Località	Santa Caterina
Toponimo	
Via d'accesso	Via Rio Bianco
Coordinate WGS 84	46.50298 X - 13.401 Y
Distanza dal tracciato	950 mt
Rischio rispetto al tracciato	nullo
CARATTERISTICHE PA	
Definizione	Edificio per il culto
Epoca	Medievale
Descrizione	Chiesa di S. Caterina forse già attestata a partire dal IX secolo
Immagine	
Bibliografia/fonte	FALESCHINI 2018 p. 86, FRANCESCUTTI 1990, pp. 34-36, Val Canale 1991, p. 381
Osservazioni e interpretazione	Chiesa di S. Caterina


Numero PA	05
LOCALIZZAZIONE	

Codifica Elaborato Terna:

RU1541174B968379

Rev. 00

Codifica Elaborato <Fornitore>:

Provincia	UD
Comune	Malborghetto
Località	Cucco
Toponimo	
Via d'accesso	Strada bianca da via Rio Bianco
Coordinate WGS 84	46.50273 X - 13.41025 Y
Distanza dal tracciato	289 mt
Rischio rispetto al tracciato	Basso/nullo
CARATTERISTICHE PA	
Definizione	Edificio/fucina
Epoca	Moderna
Descrizione	Fucina riconosciuta su cartografia storica. Proprietario Graf Renard
Immagine	
Bibliografia/fonte	Archivio di Stato di Gorizia, Catasti secolo XIX e XX Elaborati. Busta 37, Malborghetto, 1833
Osservazioni e interpretazione	Fucina di lavorazione dei metalli provenienti dalle cave del Monte Cucco


Numero PA	06
LOCALIZZAZIONE	
Provincia	UD
Comune	Malborghetto
Località	

Codifica Elaborato Terna:

RU1541174B968379

Rev. 00

Codifica Elaborato <Fornitore>:

Toponimo	Pagonia
Via d'accesso	Strada bianca interna al bosco a sud del fiume Fella
Coordinate WGS 84	46.50069 X - 13.42053 Y
Distanza dal tracciato	91 mt
Rischio rispetto al tracciato	intermedio
CARATTERISTICHE PA	
Definizione	Elemento strutturale
Epoca	Incerta
Descrizione	Muratura a secco, 1m circa di larghezza. Forma a L lungo alcune decine di metri. Conci non lavorati o leggermente sbazzati
Immagine	
Bibliografia/fonte	Ricognizioni di superficie, UT 04
Osservazioni e interpretazione	Struttura di terrazzamento o elemento di confine per una grossa parcella agricola


Numero PA	07
LOCALIZZAZIONE	
Provincia	UD
Comune	Malborghetto
Località	Cucco

Codifica Elaborato Terna:

RU1541174B968379

Rev. 00

Codifica Elaborato <Fornitore>:

Toponimo	
Via d'accesso	da strada bianca che costeggia il fiume Fella
Coordinate WGS 84	46.50271 X - 13.41874 Y
Distanza dal tracciato	25/30mt
Rischio rispetto al tracciato	Alto
CARATTERISTICHE PA	
Definizione	Resti di infrastruttura idrica
Epoca	Incerta
Descrizione	Elementi lignei (pali e almeno un trave) infissi in alveo seppur trascinati in senso obliquo
Immagine	
Bibliografia/fonte	Ricognizioni di superficie UT 03
Osservazioni e interpretazione	Possibili resti di un ponticciolo di servizio al fiume Fella

Numero PA	08
LOCALIZZAZIONE	
Provincia	UD
Comune	Malborghetto
Località	Cucco
Toponimo	

Codifica Elaborato Terna:

RU1541174B968379

Rev. 00

Codifica Elaborato <Fornitore>:

Via d'accesso	Proseguimento via Rio Bianco
Coordinate WGS 84	46.50318 X - 13.4107 Y
Distanza dal tracciato	235 mt
Rischio rispetto al tracciato	Basso/Nulla
CARATTERISTICHE PA	
Definizione	Edificio
Epoca	Moderna
Descrizione	Edificio segnalato su cartografia storica
Immagine	
Bibliografia/fonte	Archivio di Stato di Gorizia, Catasti secolo XIX e XX Elaborati. Busta 37, Malborghetto, 1833
Osservazioni e interpretazione	

Numero PA	09
LOCALIZZAZIONE	
Provincia	UD
Comune	Malborghetto
Località	Cucco
Toponimo	
Via d'accesso	
Coordinate WGS 84	46.50309 X - 13.41871 Y
Distanza dal tracciato	151 mt
Rischio rispetto al tracciato	Basso/nullo
CARATTERISTICHE PA	
Definizione	Edificio/fucina
Epoca	Moderna
Descrizione	Edificio segnalato su cartografia storica
Immagine	
Bibliografia/fonte	Archivio di Stato di Gorizia, Catasti secolo XIX e XX Elaborati. Busta 37, Malborghetto, 1833
Osservazioni e interpretazione	Fucina di lavorazione dei metalli provenienti dalle cave del Monte Cucco

Codifica Elaborato Terna:

RU1541174B968379

Rev. 00

Codifica Elaborato <Fornitore>:

Numero PA	10
LOCALIZZAZIONE	
Provincia	UD
Comune	Malborghetto
Località	Malborghetto
Toponimo	Bomborghetto
Via d'accesso	Via Bamberga
Coordinate WGS 84	generica
Distanza dal tracciato	1380 mt
Rischio rispetto al tracciato	Nulla
CARATTERISTICHE PA	
Definizione	insediamento
Epoca	Medievale
Descrizione	Non è possibile stabilire una data precisa per la fondazione del piccolo borgo. Una piccola comunità doveva sicuramente esistere sul territorio almeno già nel 1200, quando si costruì una prima chiesa.
Immagine	
Bibliografia/fonte	Archeo carta FVG, PINAGLI <i>The Valley</i>
Osservazioni e interpretazione	Borgo medievale

Numero PA	11
LOCALIZZAZIONE	
Provincia	UD
Comune	Malborghetto
Località	Cucco
Toponimo	
Via d'accesso	Proseguimento via Rio Bianco
Coordinate WGS 84	46.50318 X - 13.41246 Y

Codifica Elaborato Terna:

RU1541174B968379

Rev. 00

Codifica Elaborato <Fornitore>:

Distanza dal tracciato	151 mt
Rischio rispetto al tracciato	Basso/Nullo
CARATTERISTICHE PA	
Definizione	Edificio
Epoca	Moderna
Descrizione	Edificio segnalato su cartografia storica
Immagine	
Bibliografia/fonte	Archivio di Stato di Gorizia, Catasti secolo XIX e XX Elaborati. Busta 37, Malborghetto, 1833
Osservazioni e interpretazione	

Numero PA	12
LOCALIZZAZIONE	
Provincia	UD
Comune	Malborghetto
Località	Cucco
Toponimo	
Via d'accesso	Prosecuzione via Rio Bianco più strada interna (PA 24)
Coordinate WGS 84	46.50265 X - 13.41429 Y
Distanza dal tracciato	Punto più prossimo 170 mt
Rischio rispetto al tracciato	nullo
CARATTERISTICHE PA	
Definizione	Edificio
Epoca	Moderna
Descrizione	Edificio segnalato su cartografia storica
Immagine	
Bibliografia/fonte	Archivio di Stato di Gorizia, Catasti secolo XIX e XX Elaborati. Busta 37, Malborghetto, 1833
Osservazioni e interpretazione	

Codifica Elaborato Terna:

RU1541174B968379

Rev. 00

Codifica Elaborato <Fornitore>:

Numero PA	13
LOCALIZZAZIONE	
Provincia	UD
Comune	Malborghetto
Località	Cucco
Toponimo	
Via d'accesso	Prosecuzione via Rio Bianco più strada interna (PA 24)
Coordinate WGS 84	46.50302 X - 13.41711 Y
Distanza dal tracciato	Punto più prossimo 140 mt
Rischio rispetto al tracciato	medio
CARATTERISTICHE PA	
Definizione	Edificio
Epoca	Moderna
Descrizione	Edificio segnalato su cartografia storica
Immagine	
Bibliografia/fonte	Archivio di Stato di Gorizia, Catasti secolo XIX e XX Elaborati. Busta 37, Malborghetto, 1833
Osservazioni e interpretazione	

Numero PA	14
LOCALIZZAZIONE	
Provincia	UD
Comune	Malborghetto
Località	Cucco
Toponimo	
Via d'accesso	Prosecuzione via Rio Bianco più strada interna (PA 24)
Coordinate WGS 84	46.5031 X - 13.41728 Y
Distanza dal tracciato	Punto più prossimo 130 mt
Rischio rispetto al tracciato	medio
CARATTERISTICHE PA	
Definizione	Edificio

Codifica Elaborato Terna:

RU1541174B968379

Rev. 00

Codifica Elaborato <Fornitore>:

Epoca	Moderna
Descrizione	Edificio segnalato su cartografia storica
Immagine	
Bibliografia/fonte	Archivio di Stato di Gorizia, Catasti secolo XIX e XX Elaborati. Busta 37, Malborghetto, 1833
Osservazioni e interpretazione	

Numero PA	15
LOCALIZZAZIONE	
Provincia	UD
Comune	Malborghetto
Località	Cucco
Toponimo	
Via d'accesso	Prosecuzione via Rio Bianco più strada interna (PA 24)
Coordinate WGS 84	46.50324 X - 13.41757 Y
Distanza dal tracciato	Punto più prossimo 140 mt
Rischio rispetto al tracciato	medio
CARATTERISTICHE PA	
Definizione	Edificio
Epoca	Moderna
Descrizione	Edificio segnalato su cartografia storica
Immagine	
Bibliografia/fonte	Archivio di Stato di Gorizia, Catasti secolo XIX e XX Elaborati. Busta 37, Malborghetto, 1833
Osservazioni e interpretazione	

Numero PA	16
LOCALIZZAZIONE	
Provincia	UD
Comune	Malborghetto
Località	Cucco

Codifica Elaborato Terna:

RU1541174B968379

Rev. 00

Codifica Elaborato <Fornitore>:

Toponimo	
Via d'accesso	Proseguimento via Rio Bianco più strada interna (PA 24)
Coordinate WGS 84	46.50354 X - 13.41713 Y
Distanza dal tracciato	Punto più prossimo 110 mt
Rischio rispetto al tracciato	medio
CARATTERISTICHE PA	
Definizione	Edificio
Epoca	Moderna
Descrizione	Edificio segnalato su cartografia storica
Immagine	
Bibliografia/fonte	Archivio di Stato di Gorizia, Catasti secolo XIX e XX Elaborati. Busta 37, Malborghetto, 1833
Osservazioni e interpretazione	

Numero PA	17
LOCALIZZAZIONE	
Provincia	UD
Comune	Malborghetto
Località	Cucco
Toponimo	
Via d'accesso	Proseguimento via Rio Bianco più strada interna (PA 24)
Coordinate WGS 84	46.50332 X - 13.41886 Y
Distanza dal tracciato	25/30 mt
Rischio rispetto al tracciato	Alto
CARATTERISTICHE PA	
Definizione	Edificio
Epoca	Moderna
Descrizione	Edificio segnalato su cartografia storica
Immagine	
Bibliografia/fonte	Archivio di Stato di Gorizia, Catasti secolo XIX e XX Elaborati. Busta 37, Malborghetto, 1833
Osservazioni e interpretazione	

Codifica Elaborato Terna:

RU1541174B968379

Rev. 00

Codifica Elaborato <Fornitore>:

Numero PA	18
LOCALIZZAZIONE	
Provincia	UD
Comune	Malborghetto
Località	Cucco
Toponimo	
Via d'accesso	Prosecuzione via Rio Bianco più strada interna (PA 24)
Coordinate WGS 84	46.50307 X - 13.41952 Y
Distanza dal tracciato	35/40 mt
Rischio rispetto al tracciato	Alto
CARATTERISTICHE PA	
Definizione	Edificio
Epoca	Moderna
Descrizione	Edificio segnalato su cartografia storica
Immagine	
Bibliografia/fonte	Archivio di Stato di Gorizia, Catasti secolo XIX e XX Elaborati. Busta 37, Malborghetto, 1833
Osservazioni e interpretazione	

Numero PA	19
LOCALIZZAZIONE	
Provincia	UD
Comune	Malborghetto
Località	Cucco
Toponimo	
Via d'accesso	Prosecuzione via Rio Bianco più strada interna (PA 24)
Coordinate WGS 84	46.50346 X - 13.41898 Y
Distanza dal tracciato	25/30 mt
Rischio rispetto al tracciato	Alto

Codifica Elaborato Terna:

RU1541174B968379

Rev. 00

Codifica Elaborato <Fornitore>:

CARATTERISTICHE PA	
Definizione	Edificio
Epoca	Moderna
Descrizione	Edificio segnalato su cartografia storica
Immagine	
Bibliografia/fonte	Archivio di Stato di Gorizia, Catasti secolo XIX e XX Elaborati. Busta 37, Malborghetto, 1833
Osservazioni e interpretazione	

Numero PA	20
LOCALIZZAZIONE	
Provincia	UD
Comune	Malborghetto
Località	Cucco
Toponimo	
Via d'accesso	Proseguimento via Rio Bianco più strada interna (PA 24)
Coordinate WGS 84	46.50354 X - 13.41885 Y
Distanza dal tracciato	35/40 mt
Rischio rispetto al tracciato	Alto
CARATTERISTICHE PA	
Definizione	Edificio
Epoca	Moderna
Descrizione	Edificio segnalato su cartografia storica
Immagine	
Bibliografia/fonte	Archivio di Stato di Gorizia, Catasti secolo XIX e XX Elaborati. Busta 37, Malborghetto, 1833
Osservazioni e interpretazione	

Numero PA	21
LOCALIZZAZIONE	
Provincia	UD

Codifica Elaborato Terna:

RU1541174B968379

Rev. 00

Codifica Elaborato <Fornitore>:

Comune	Malborghetto
Località	Cucco
Toponimo	
Via d'accesso	Prosecuzione via Rio Bianco più strada interna (PA 24)
Coordinate WGS 84	46.50434 X - 13.41748 Y
Distanza dal tracciato	25/30 mt
Rischio rispetto al tracciato	Alto
CARATTERISTICHE PA	
Definizione	Edificio
Epoca	Moderna
Descrizione	Edificio segnalato su cartografia storica
Immagine	
Bibliografia/fonte	Archivio di Stato di Gorizia, Catasti secolo XIX e XX Elaborati. Busta 37, Malborghetto, 1833
Osservazioni e interpretazione	

Numero PA	22
LOCALIZZAZIONE	
Provincia	UD
Comune	Malborghetto
Località	Cucco
Toponimo	
Via d'accesso	Prosecuzione via Rio Bianco più strada interna (PA 24)
Coordinate WGS 84	46.50288 X - 13.41684 Y
Distanza dal tracciato	158 mt
Rischio rispetto al tracciato	Basso
CARATTERISTICHE PA	
Definizione	Edificio/fucina
Epoca	Moderna
Descrizione	Edificio segnalato su cartografia storica
Immagine	

Codifica Elaborato Terna:

RU1541174B968379

Rev. 00

Codifica Elaborato <Fornitore>:

Bibliografia/fonte	Archivio di Stato di Gorizia, Catasti secolo XIX e XX Elaborati. Busta 37, Malborghetto, 1833
Osservazioni e interpretazione	Fucina di lavorazione dei metalli provenienti dalle cave del Monte Cucco

Numero PA	23
LOCALIZZAZIONE	
Provincia	UD
Comune	Malborghetto
Località	
Toponimo	
Via d'accesso	
Coordinate WGS 84	
Distanza dal tracciato	
Rischio rispetto al tracciato	basso/medio
CARATTERISTICHE PA	
Definizione	Infrastruttura viaria
Epoca	Romana medievale
Descrizione	Strada romana realizzata su un più antico percorso protostorico
Immagine	
Bibliografia/fonte	BOSIO 1995, AA.VV. 2003, FALSCHINI 2018
Osservazioni e interpretazione	Strada romana

Numero PA	24
LOCALIZZAZIONE	
Provincia	UD
Comune	Malborghetto
Località	
Toponimo	
Via d'accesso	

Codifica Elaborato Terna:

RU1541174B968379

Rev. 00

Codifica Elaborato <Fornitore>:

Coordinate WGS 84	
Distanza dal tracciato	
Rischio rispetto al tracciato	Medio
CARATTERISTICHE PA	
Definizione	Infrastruttura viaria
Epoca	Medievale/Moderna
Descrizione	Tratto di viabilità minore, ricostruito tramite cartografia storica.
Immagine	
Bibliografia/fonte	Archivio di Stato di Gorizia, Catasti secolo XIX e XX Elaborati. Busta 37, Malborghetto, 1833
Osservazioni e interpretazione	Strada di raccordo alla viabilità maggiore


Numero PA	25
LOCALIZZAZIONE	
Provincia	UD
Comune	Malborghetto
Località	Malborghetto
Toponimo	
Via d'accesso	Via Bamberga
Coordinate WGS 84	46.50722 X - 13.43892 Y
Distanza dal tracciato	1530 mt
Rischio rispetto al tracciato	nullo
CARATTERISTICHE PA	
Definizione	Edificio per il culto
Epoca	Medievale
Descrizione	Chiesa dedicata alla S. Vergine e a S. Antonio. XV secolo.

Codifica Elaborato Terna:

RU1541174B968379

Rev. 00

Codifica Elaborato <Fornitore>:

<p>Immagine</p>	
<p>Bibliografia/fonte</p>	<p>Archeocarta FVG, PINAGLI <i>Valcanale</i></p>
<p>Osservazioni e interpretazione</p>	<p>Chiesa di Malborghetto</p>