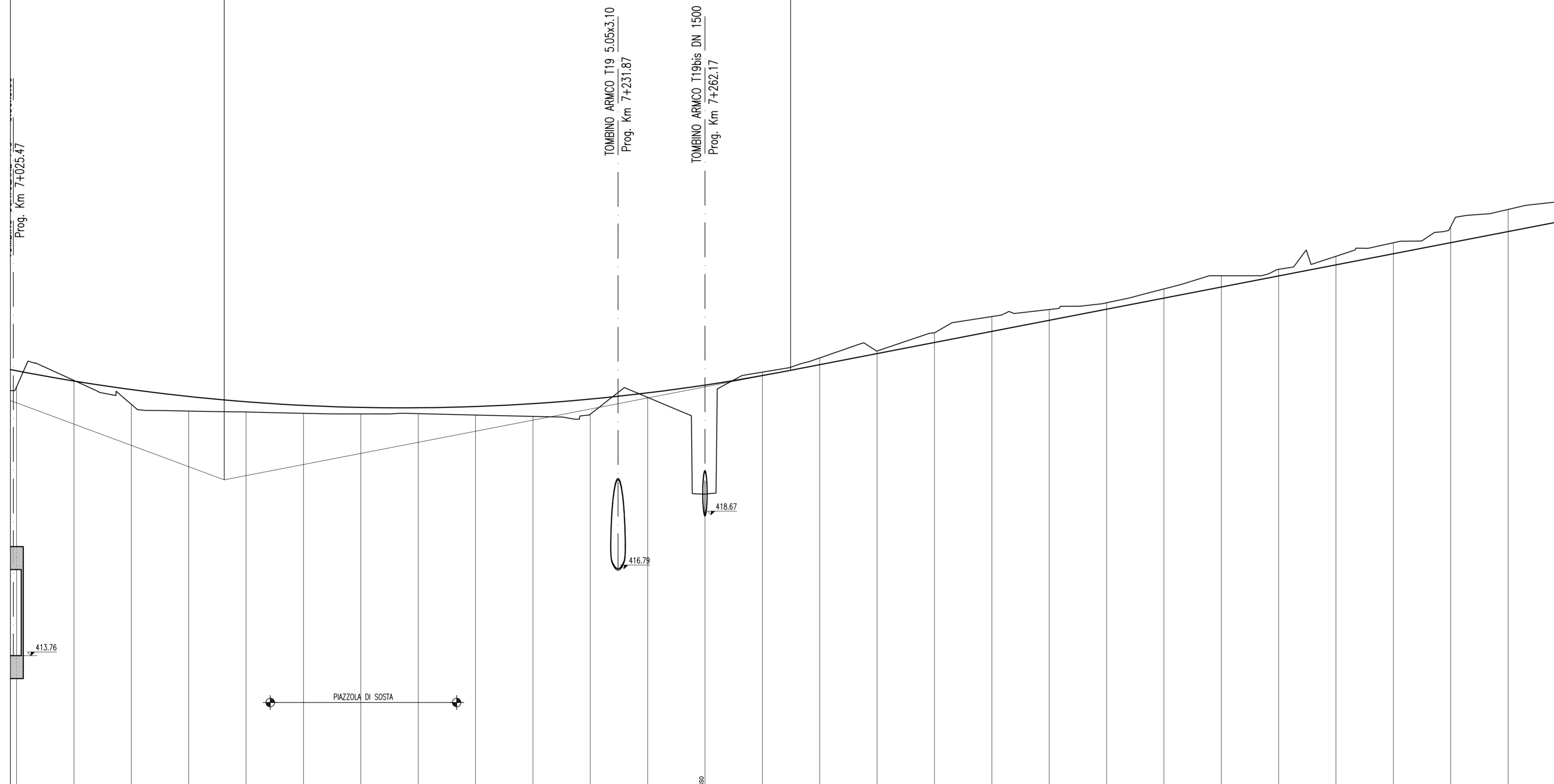
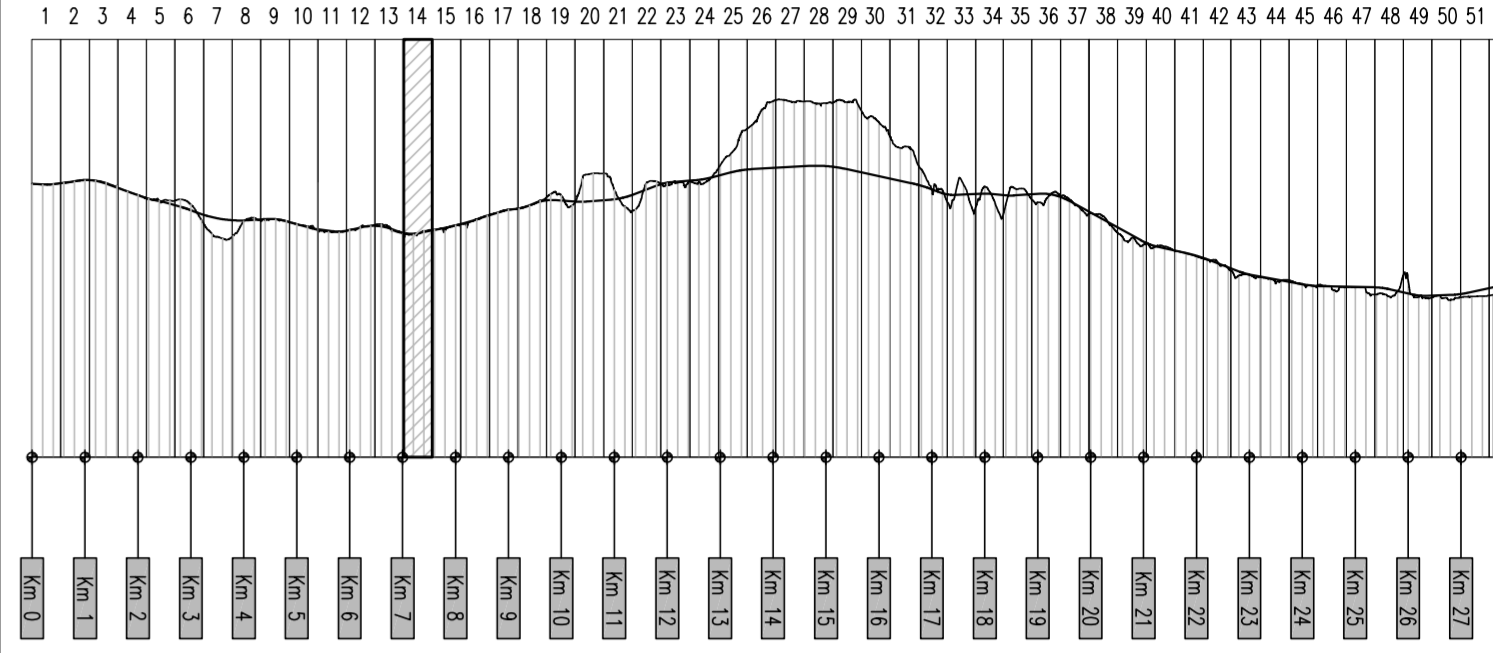


← AGRIGENTO

R	7000.000
T	197.509
Fr	2.785
Pr	7+094.570
QR	419.889

A19 →



SCALA QUOTE 1:100
SCALA DISTANZE 1:1000

NUMERO SEZIONI	338	339	340	341	342	343	344	345	346	347	348	349	350	351	352	353	354	355	356	357	358	359	360	361	362	363	364	
QUOTE PROGETTO	-423.136	-423.333	-423.037	-422.795	-422.611	-422.494	-422.414	-422.401	-422.446	-422.547	-422.706	-422.921	-423.194	-423.524	-423.904	-424.291	-424.678	-425.066	-425.451	-425.839	-426.229	-426.612	-426.999	-427.386	-427.772	-428.159	-428.546	
QUOTE TERRENO	-423.136	-423.333	-422.522	-422.287	-422.255	-422.209	-422.189	-422.196	-422.149	-422.102	-421.719	-422.785	-419.395	-423.643	-424.140	-424.381	-425.017	-425.581	-426.156	-426.734	-427.314	-427.896	-428.479	-429.063	-429.647	-430.231	-430.815	
DIFFERENZA QUOTE	0.000	0.000	0.515	0.508	0.356	0.275	0.225	0.205	0.297	0.445	0.527	0.156	3.799	-0.119	-0.236	-0.090	-0.339	-0.516	-0.374	-0.227	-0.321	-0.394	-0.230	-0.297	-0.385	-0.559	-0.771	
DISTANZE PARZIALI	20.00	20.00	20.00	20.00	20.00	20.00	20.00	20.00	20.00	20.00	20.00	20.00	20.00	20.00	20.00	20.00	20.00	20.00	20.00	20.00	20.00	20.00	20.00	20.00	20.00	20.00	20.00	
DISTANZE PROGRESSIVE	7+022.20	7+042.20	7+062.20	7+082.20	7+102.20	7+122.20	7+142.20	7+162.20	7+182.20	7+202.20	7+222.20	7+242.20	7+262.20	7+282.20	7+302.20	7+322.20	7+342.20	7+362.20	7+382.20	7+402.20	7+422.20	7+442.20	7+462.20	7+482.20	7+502.20	7+522.20	7+542.20	
ANDAMENTO PLANIMETRICO	[Diagram showing the planimetric layout of the road sections]																											
ANDAMENTO CIGLI	[Diagram showing the layout of the road edges]																											
ETTOMETRICHE	[Diagram showing the layout of the road segments]																											



ANAS S.p.A.
DIREZIONE CENTRALE PROGRAMMAZIONE PROGETTAZIONE

PA 12/09
CORRIDOIO PLURIMODALE TIRRENICO - NORD EUROPA
ITINERARIO AGRIGENTO - CALTANISSETTA - A19
S.S. N° 640 "DI PORTO EMPEDOCLE"
AMMODERNAMENTO E ADEGUAMENTO ALLA CAT. B DEL D.M. 5.11.2001
Dal km 44+000 allo svincolo con l'A19

PROGETTO ESECUTIVO

Contraente Generale: 

ASSE PRINCIPALE
Profili longitudinali
Asse direzione A19 - Agrigento - Tav. 14/52


Codice Unico Progetto (CUP) : F91B09000070001

Codice Elaborato: PA12_09 - E 0 0 0 G E 2 1 1 P P 0 6 Z F X 0 6 6 B Scale: 1:1000/100


F						
E						
D						
C						
B	Luglio 2011	Revisione a seguito di incontri con il Committente	S.TERRENO	R. CAPOCCHI	M. LITI	P. PAGLINI
A	Aprile 2011	EMISSIONE	S.TERRENO	A.TURSO	M. LITI	P. PAGLINI
REV.	DATA	DESCRIZIONE	REDATTO	VERIFICATO	APPROVATO	AUTORIZZATO

Responsabile del procedimento: Ing. MAURIZIO MAURIZIO


Il Progettista:



Il Consulente Tecnico:



Il Coordinatore per la sicurezza:



Il Direttore dei lavori:

