PROFILO IDRAULICO FD30
Scala 1:1.000/100

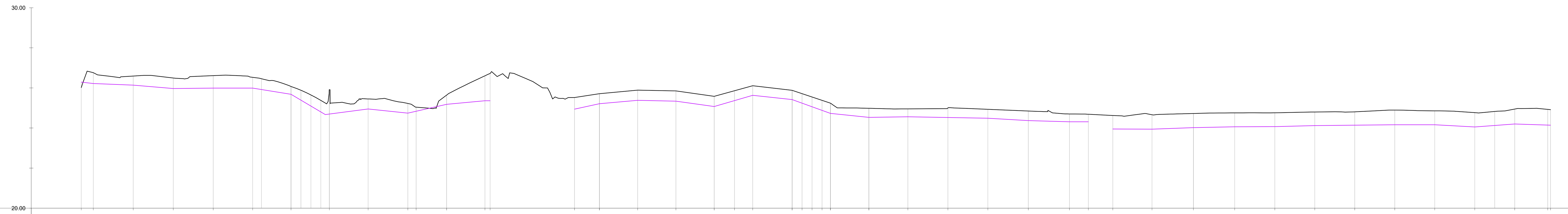

lunghezze 1:1000
Altezze 1:100
Q.Rif. : 20.00

QUOTE TERRENO	QUOTA FONDO FOSSO
26.02	26.29
26.76	26.22
26.59	26.14
26.49	25.97
26.61	25.99
26.53	25.99
26.07	25.68
25.91	24.70
25.45	24.95
25.23	24.74
25.04	24.83
25.64	25.18
26.61 26.72	25.36 25.38
25.52	24.94
25.71	25.21
25.86	25.38
25.85	25.34
25.58	25.07
25.86	25.36
26.11	25.63
25.88	25.42
25.71	25.24
25.55	25.06
25.37	24.88
25.24	24.73
24.98	24.53
24.96	24.56
25.00	24.53
24.93	24.49
24.85	24.37
24.70	24.31
24.69	24.31
24.62	23.95
24.66	23.94
24.72	24.02
24.75	24.06
24.76	24.07
24.80	24.12
24.81	24.14
24.89	24.16
24.86	24.16
24.77	24.05
24.95	24.20
24.93 24.92	24.14 24.11

LUNGHEZZA TRATTO	204,47	42,23	256,96	12,22	218,91				
ETTOMETRICHE	0	1	2	3	4	5	6	7	7

PROFILO IDRAULICO FD29
Scala 1:1.000/100

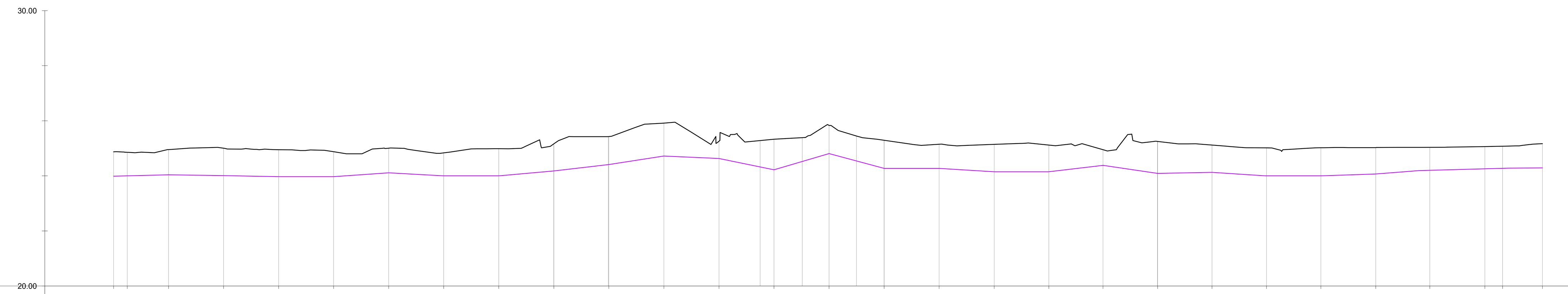

lunghezze 1:1000
Altezze 1:100
Q.Rif. : 20.00

QUOTE TERRENO	QUOTA FONDO FOSSO
24.87	23.99
24.86	24.00
24.95	24.04
25.01	24.01
24.95	23.97
24.88	23.97
25.01	24.11
24.83	24.00
24.99	24.00
25.16	24.18
25.43	24.41
25.91	24.72
25.26	24.63
25.33	24.22
25.83	24.81
25.29	24.27
25.15	24.27
25.14	24.15
25.12	24.15
24.95	24.38
25.25	24.09
25.12	24.13
25.02	24.00
25.02	24.00
25.03	24.07
25.04	24.20
25.06	24.26
25.08	24.27
25.17	24.29

LUNGHEZZA TRATTO	519,37						
ETTOMETRICHE	0	1	2	3	4	5	5

PROFILO IDRAULICO FD31
Scala 1:1.000/100

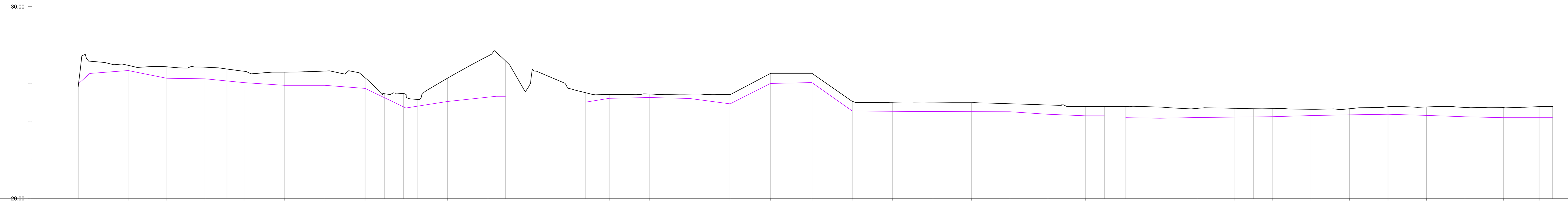

lunghezze 1:1000
Altezze 1:100
Q.Rif. : 20.00

QUOTE TERRENO	QUOTA FONDO FOSSO
25.81	26.01
26.94	26.66
26.86	26.26
26.84	26.23
26.63	26.03
26.58	25.89
26.64	25.89
26.29	25.73
25.42	24.71
26.27	25.05
27.42	25.28
27.62	25.32
25.41	25.22
25.44	25.26
25.44	25.21
25.41	24.93
26.53	25.99
26.53	26.04
25.07	24.56
24.99	24.55
24.98	24.53
24.99	24.53
24.94	24.52
24.87	24.39
24.80	24.31
24.76	24.18
24.70	24.22
24.70	24.24
24.68	24.26
24.65	24.32
24.68	24.36
24.78	24.39
24.77	24.33
24.74	24.26
24.74	24.21
24.79	24.21

LUNGHEZZA TRATTO	222,19	41,70	269,76	11,08	221,91				
ETTOMETRICHE	0	1	2	3	4	5	6	7	7

PROFILO IDRAULICO FD28
Scala 1:1.000/100

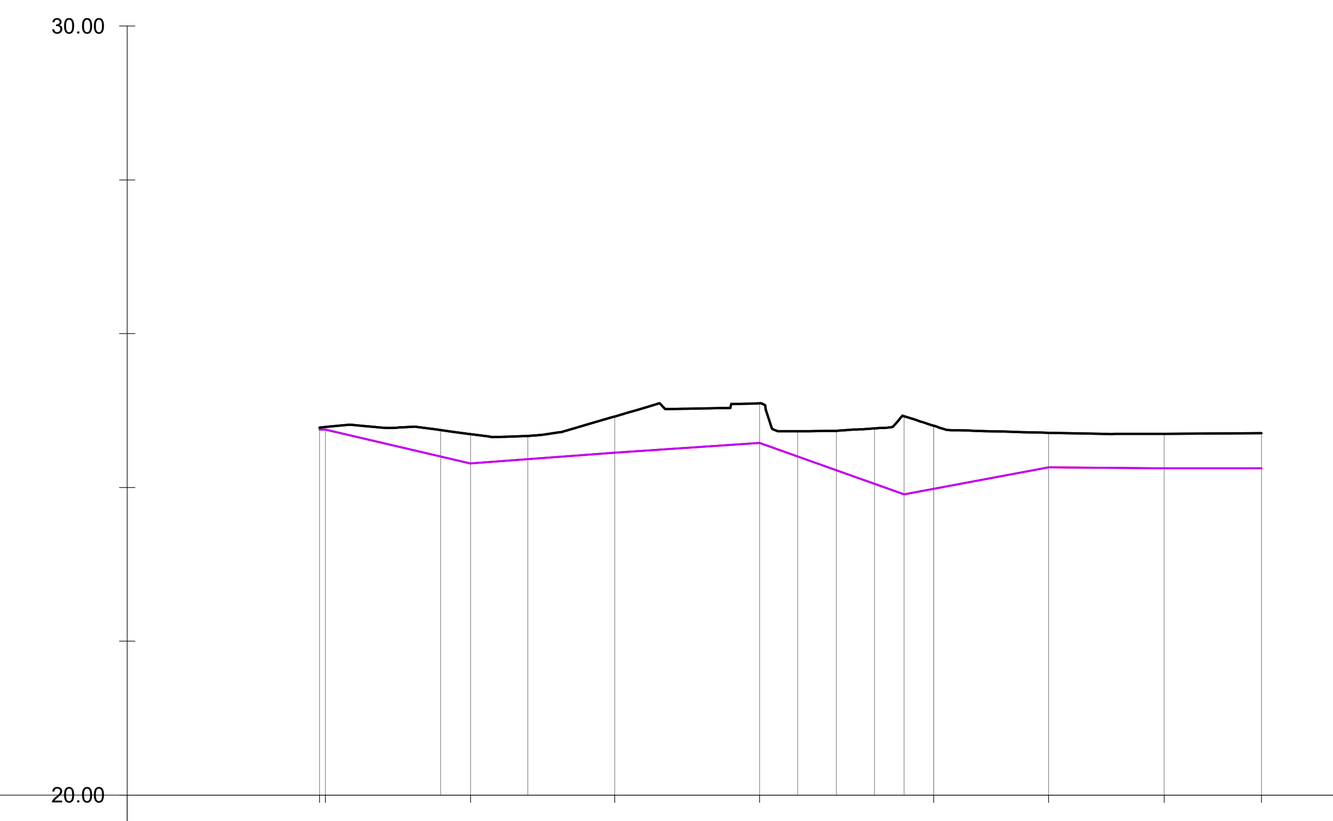

lunghezze 1:1000
Altezze 1:100
Q.Rif. : 20.00

QUOTE TERRENO	QUOTA FONDO FOSSO
24.78 24.79	24.75 24.79
24.69	24.31
24.92	24.45
25.09	24.58
24.80	23.98
24.71	24.26
24.70	24.25
24.70	24.25

LUNGHEZZA TRATTO	122,50		
ETTOMETRICHE	8	9	9

PROFILO IDRAULICO FD10
Scala 1:1.000/100

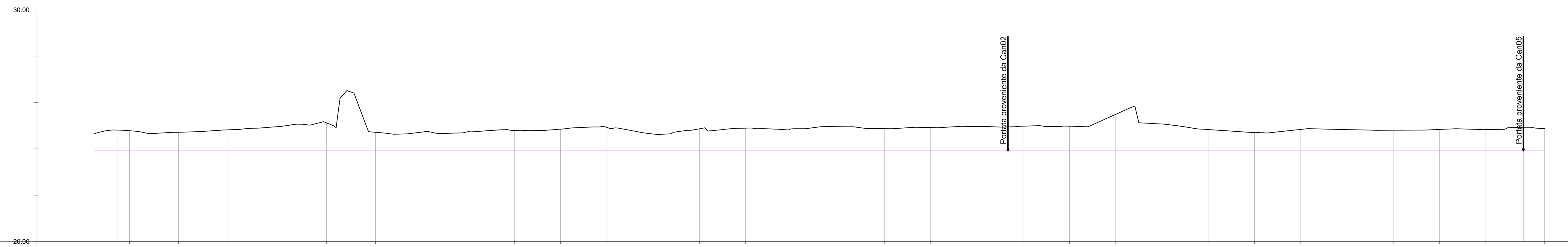

lunghezze 1:1000
Altezze 1:100
Q.Rif. : 20.00

QUOTE TERRENO	QUOTA FONDO FOSSO
24.65	23.91
24.81	23.91
24.78	23.91
24.72	23.91
24.82	23.91
24.96	23.91
25.12	23.91
24.71	23.91
24.72	23.91
24.74	23.91
24.79	23.91
24.85	23.91
24.92	23.91
24.64	23.91
24.87	23.91
24.89	23.91
24.86	23.91
24.96	23.91
24.87	23.91
24.92	23.91
24.96	23.91
24.98	23.91
24.98	23.91
25.49	23.91
25.07	23.91
24.83	23.91
24.70	23.91
24.84	23.91
24.83	23.91
24.80	23.91
24.84	23.91
24.83	23.91
24.92	23.91
24.88	23.91

LUNGHEZZA TRATTO	627,26							
ETTOMETRICHE	7	8	9	0	1	2	3	3

PROFILO IDRAULICO FD12
Scala 1:1.000/100

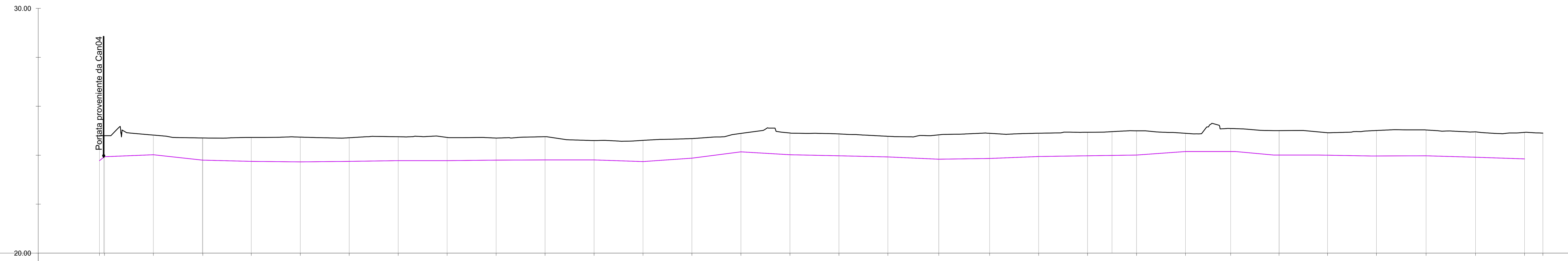

lunghezze 1:1000
Altezze 1:100
Q.Rif. : 20.00

QUOTE TERRENO	QUOTA FONDO FOSSO
24.80 24.80	23.78 23.94
24.82	24.02
24.70	23.80
24.73	23.75
24.74	23.73
24.72	23.75
24.76	23.78
24.73	23.78
24.70	23.80
24.76	23.81
24.60	23.81
24.61	23.74
24.68	23.88
24.89	24.14
24.91	24.02
24.87	23.98
24.78	23.93
24.83	23.84
24.90	23.87
24.90	23.95
24.94	23.98
25.00	24.01
24.90	24.15
25.09	24.15
25.01	24.01
24.92	24.00
25.01	23.97
25.03	23.98
24.96	23.92
24.93	
24.91	

LUNGHEZZA TRATTO	589,67							
ETTOMETRICHE	4	5	6	7	8	9	0	0

COMMITTENTE:
RFI RETE FERROVIARIA ITALIANA
GRUPPO FERROVIE DELLO STATO ITALIANE

DIREZIONE LAVORI:
ITALFERR
GRUPPO FERROVIE DELLO STATO ITALIANE

APPALTATORE: MANDATARIA: salini impregilo MANDANTE: ASTALDI

PROGETTAZIONE: MANDATARIA: SYSTRA MANDANTI: SOTECNI SYSTRA GROUP; ROCKSOIL S.p.A. CONSULENZA E ASSISTENZA TECNICA nel campo della GEOINGEGNERIA

PROGETTO ESECUTIVO DI VARIANTE

LINEA FERROVIARIA NAPOLI - BARI, TRATTA NAPOLI-CANCELLO,
IN VARIANTE TRA LE PK 0+000 E PK 15+585, INCLUSE LE OPERE ACCESSORIE,
NELL'AMBITO DEGLI INTERVENTI DI CUI AL D.L. 133/2014, CONVERTITO IN LEGGE 164 / 2014

DISEGNO

ALLUNGAMENTO ASTA DI MANOVRA STAZIONE DI ACERRA
RILEVATI
RI04BIS - RACCORDO INDUSTRIALE ACERRA
PROFILO IDRAULICO

APPALTATORE	PROGETTAZIONE
Salini Impregilo S.p.A. Mandataria A.T.I. Salini Impregilo S.p.A. - Astaldi S.p.A. Il Direttore Tecnico Ing. Maurizio Panisi; DIRETTORE TECNICO Ing. M. PANISI	DIRETTORE DELLA PROGETTAZIONE Ing. A. CHECCHI

Firmato digitalmente da:Maurizio Panisi Data:31/07/2019 12:35:00
Firmato digitalmente da:CHECCHI ALBERTO Ruolo:Ingegnere Organizzazione:Ordine degli Ingegneri della Provincia di Roma 80201950583 Unita':Sezione: ANumero Iscrizione: 12414Settore: 1-2-3one: 12414 Data:25/07/2019 14:57:18

COMMESSA	LOTTO	FASE	ENTE	TIPO DOC.	OPERA/DISCIPLINA	PROGR.	REV.	SCALA:
IF1M	00	V	ZZ	F7	RI04B0	003	A	1:1000/100

Rev.	Descrizione	Redatto	Data	Verificato	Data	Approvato	Data	Autorizzato Data
A	EMISSIONE	TRAPANESE	08/07/19	MARTUSCELLI	09/07/19	LACOPO	09/07/19	MARTUSCELLI Firmato digitalmente da Giampiero Martuscelli CN = Martuscelli Giampiero O = Interprogetti srl 10/07/19

File: IF1M.0.0.V.ZZ.F7.RI.04.B.0.003-A.DWG | n. Elab.: