

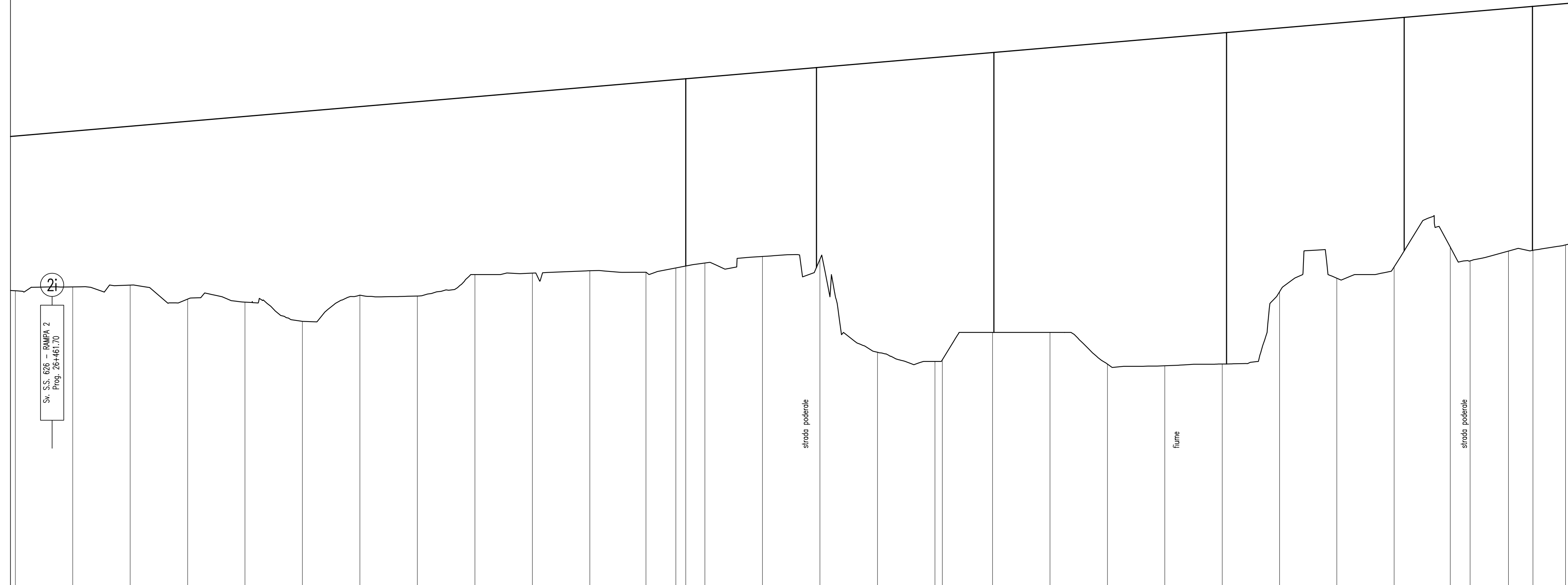
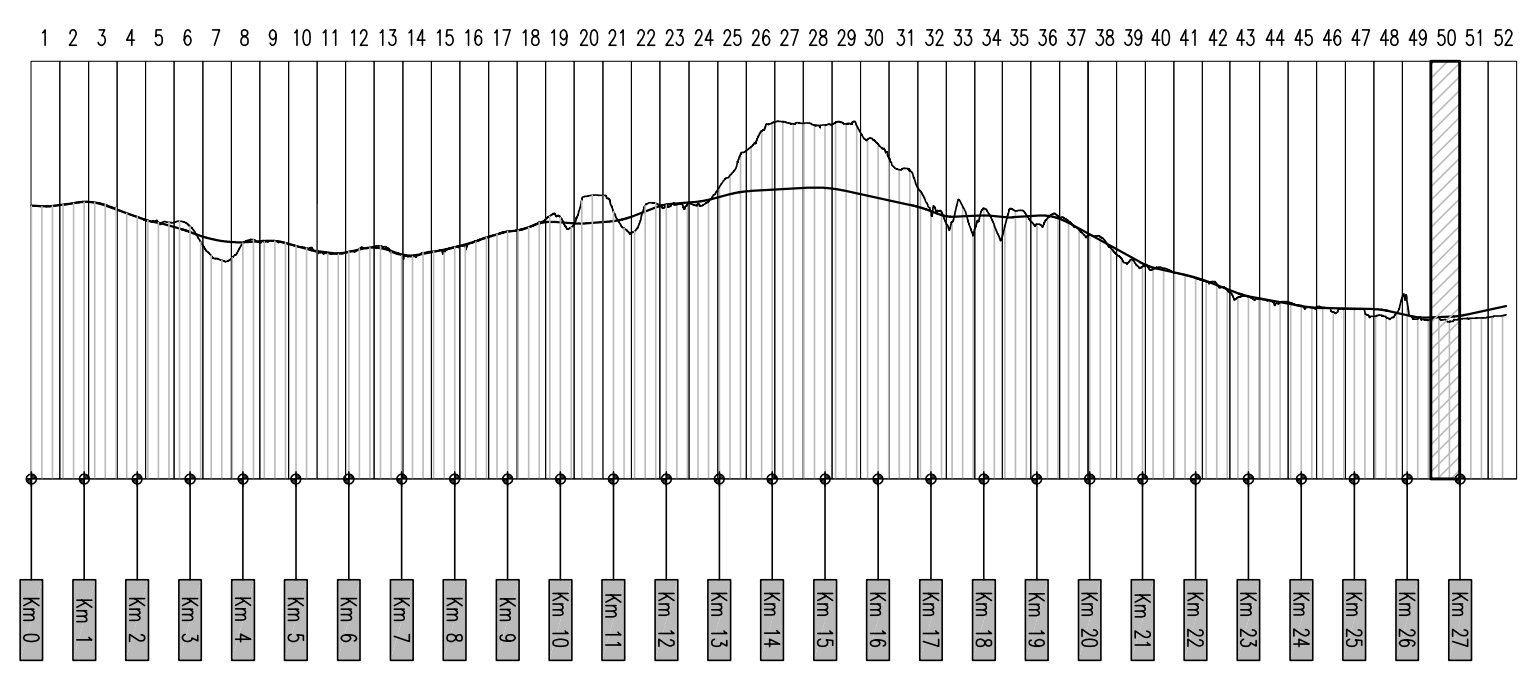
CONFINI DI COMUNI E PROVINCE
LIVELLETTE

S. CATERINA VILLAERMOsa

h = 9,491
L = 1110,912
i = 0,00854

← AGRIGENTO


A19 →



SCALA QUOTE 1:100
SCALA DISTANZE 1:1000

QT.RIF. 290.00

NUMERO SEZIONI	076	1077	1078	1079	1080	1081	1082	1083	1084	1085	1086	1087																												
QUOTE PROGETTO	306.400	305.350																																						
QUOTE TERRENO	306.400	305.571	305.652	306.127	306.297	306.461	306.801	306.970	307.140	307.310	307.479	307.646	307.723	307.796	307.819	307.859	307.859	307.859	307.859	307.859	307.859	307.859	307.859	307.859	307.859	307.859	307.859	307.859	307.859	307.859	307.859	307.859	307.859	307.859	307.859	307.859	307.859	307.859	307.859	307.859
DIFFERENZA QUOTE	0.000	-0.221	-0.182	-0.070	-0.068	-0.004	-0.051	-0.081	-0.050	-0.041	-0.039	-0.007	0.000	0.000	0.000	0.000	0.000	0.000	0.000	0.000	0.000	0.000	0.000	0.000	0.000	0.000	0.000	0.000	0.000	0.000	0.000	0.000	0.000	0.000	0.000	0.000	0.000	0.000	0.000	
DISTANZE PARZIALI	19.83	19.84	19.84	19.84	19.85	19.85	19.86	19.86	19.86	19.87	19.87	19.87	19.88	19.88	19.88	19.88	19.88	19.88	19.88	19.88	19.88	19.88	19.88	19.88	19.88	19.88	19.88	19.88	19.88	19.88	19.88	19.88	19.88	19.88	19.88	19.88	19.88	19.88	19.88	19.88
DISTANZE PROGRESSIVE	26+446.84	26+466.77	26+486.61	26+506.44	26+526.28	26+546.14	26+565.99	26+585.84	26+605.70	26+625.57	26+645.43	26+665.28	26+685.13	26+705.00	26+724.86	26+744.73	26+764.59	26+784.45	26+804.31	26+824.17	26+844.03	26+863.89	26+883.75	26+903.61	26+923.47	26+943.33	26+963.19	26+983.05	26+1002.91	26+1022.77	26+1042.63	26+1062.49	26+1082.35	26+1102.21	26+1122.07	26+1141.93	26+1161.79	26+1181.65	26+1201.51	
ANDAMENTO PLANIMETRICO	<div style="display: flex; justify-content: space-between;"> <div>S_y = 256.931 r = 10.9136 R = 1498.750</div> <div>A = 649.393 S_y = 274.422 L_u = 17.3408 D_r = 16.883</div> </div>																																							
ANDAMENTO CIGLI	<div style="display: flex; justify-content: space-between;"> <div>S_y = 256.931 r = 10.9136 R = 1498.750</div> <div>A = 649.393 S_y = 274.422 L_u = 17.3408 D_r = 16.883</div> </div>																																							
ETOMETRICHE	<div style="display: flex; justify-content: space-between;"> <div>-4.17%</div> <div>4.17% 4.17%</div> <div>di=0.06%</div> <div>di=0.06%</div> <div>6.45% 6.45%</div> <div>-6.45% -6.45%</div> </div>																																							



PA 12/09
CORRIDOIO PLURIMODALE TIRRENO - NORD EUROPA
ITINERARIO AGRIGENTO - CALTANISSETTA - A19
S.S. N° 640 "DI PORTO EMPEDOCLE"
AMMODERNAMENTO E ADEGUAMENTO ALLA CAT. B DEL D.M. 5.11.2001
Dal km 44+000 allo svincolo con l'A19

PROGETTO ESECUTIVO

Contraente Generale:

ASSE PRINCIPALE
Profili longitudinali
Asse direzione A19 - Agrigento - Tav. 50/52

Codice Unico Progetto (CUP) : F91B09000070001

Codice Elaborato: PA12_09 - E 0 0 0 G E 2 1 1 P P 0 6 Z F X 1 0 2 A Scale: 1:1000/100

F	m	D	C	B	A
Aprile 2011	EMISSIONE	S.TERRENO	A.TURSO	M. LITI	P. PAGLINI
REV.	DATA	DESCRIZIONE	REDATTO	VERIFICATO	APPROVATO
Responsabile del procedimento:		Ing. MAURIZIO			

Il Progettista:

Il Consulente:

Il Coordinatore per la sicurezza:

Il Direttore dei lavori: