PLANIMETRIA DA prog. 9+280,00 a prog. 10+500,00

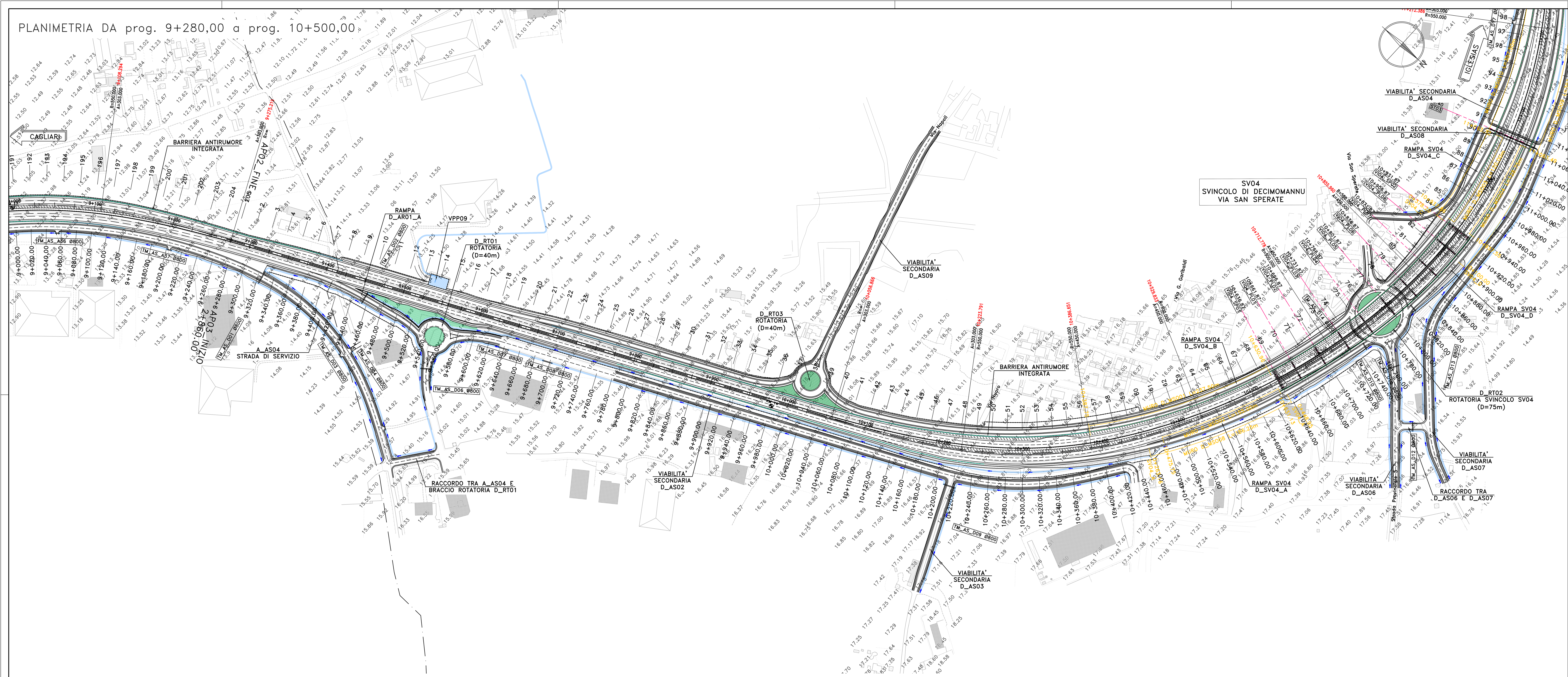

KEY PLAN

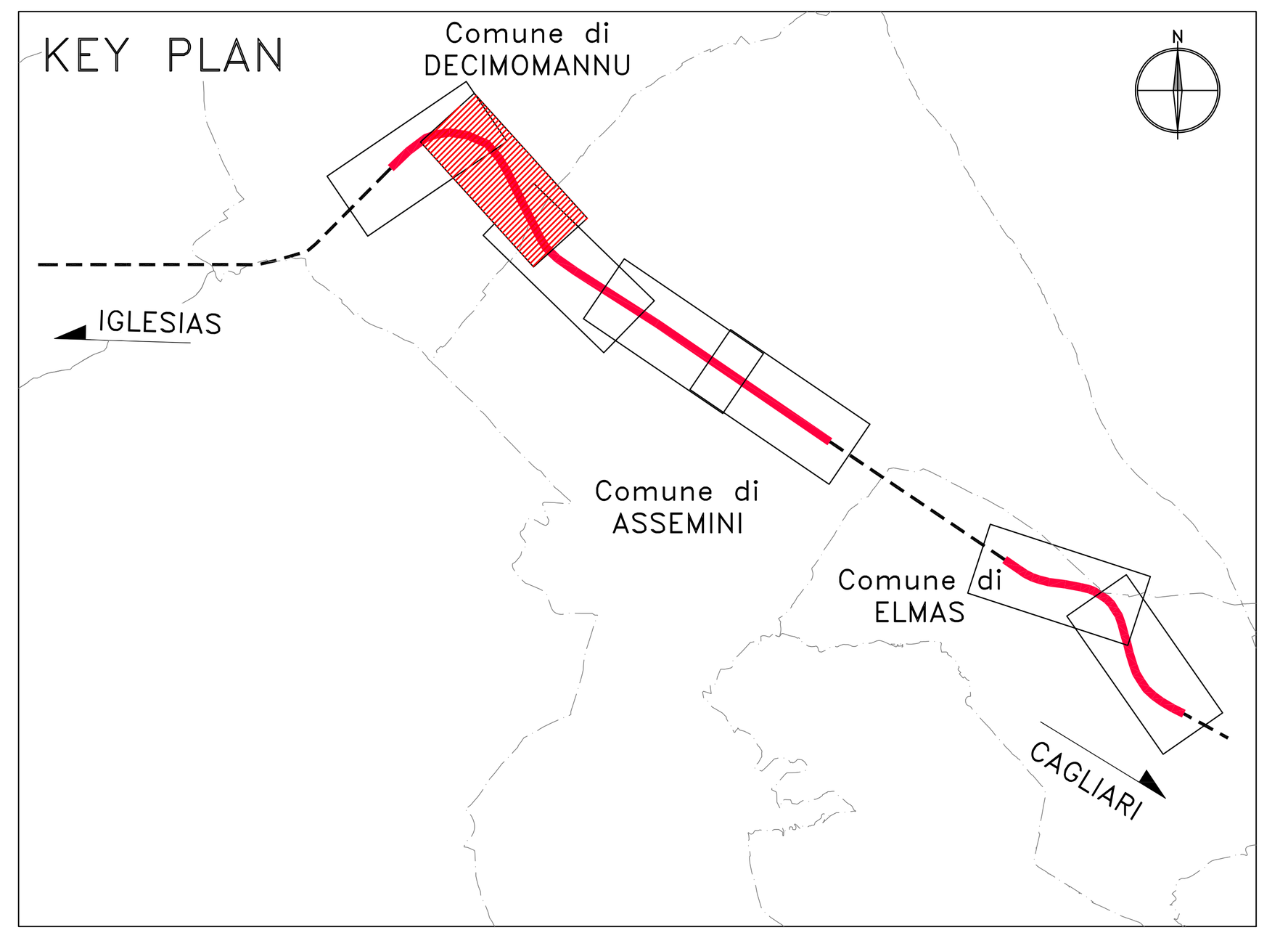

Legenda dimensioni scatolari

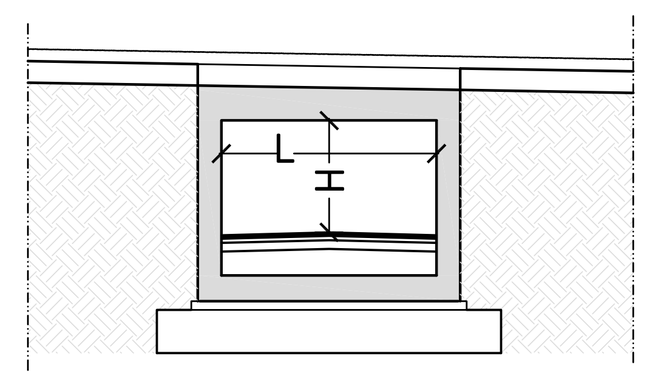

LEGENDA

- Muro
- Cordolo
- Barriera antirumore
- Barriera integrata sicurezza e antirumore

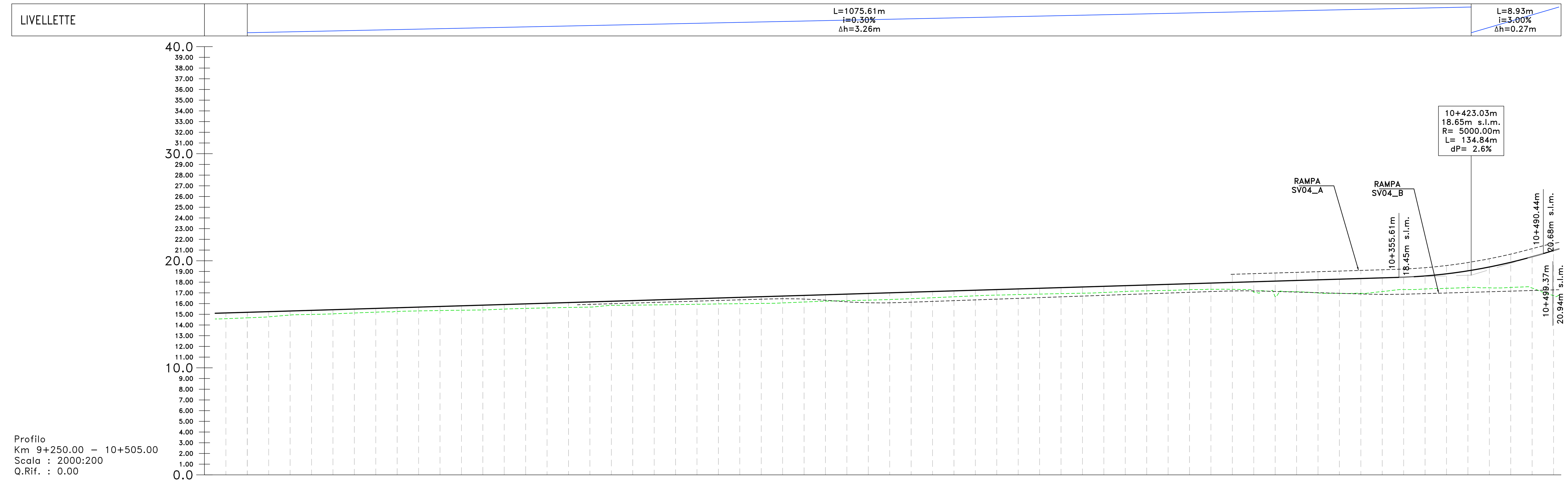

Profilo
Km 9+250.00 − 10+505.00
Scala : 2000:200
Q.Rif. : 0.00

NUMERO SEZIONE	DISTANZE PARZIALI	DISTANZE PROGRESSIVE	QUOTE PROGETTO	QUOTE TERRENO	DIFFERENZA QUOTE
1		9+280.00	15.19	14.67	0.52
2	20,0	9+300.00	15.25	14.76	0.48
3	20,0	9+320.00	15.31	14.93	0.38
4	20,0	9+340.00	15.37	14.99	0.38
5	20,0	9+360.00	15.43	15.04	0.39
6	20,0	9+380.00	15.49	15.12	0.37
7	20,0	9+400.00	15.55	15.20	0.35
8	20,0	9+420.00	15.61	15.27	0.34
9	20,0	9+440.00	15.67	15.32	0.36
10	20,0	9+460.00	15.73	15.35	0.38
11	20,0	9+480.00	15.79	15.38	0.41
12	20,0	9+500.00	15.85	15.41	0.45
13	20,0	9+520.00	15.91	15.48	0.43
14	20,0	9+540.00	15.97	15.55	0.43
15	20,0	9+560.00	16.04	15.60	0.43
16	20,0	9+580.00	16.10	15.64	0.46
17	20,0	9+600.00	16.16	15.67	0.48
18	20,0	9+620.00	16.22	15.83	0.38
19	20,0	9+640.00	16.28	15.85	0.42
20	20,0	9+660.00	16.34	15.88	0.46
21	20,0	9+680.00	16.40	15.90	0.50
22	20,0	9+700.00	16.46	15.94	0.52
23	20,0	9+720.00	16.52	15.97	0.55
24	20,0	9+740.00	16.58	15.99	0.59
25	20,0	9+760.00	16.64	16.01	0.63
26	20,0	9+780.00	16.70	16.06	0.64
27	20,0	9+800.00	16.76	16.15	0.62
28	20,0	9+820.00	16.82	16.23	0.60
29	20,0	9+840.00	16.88	16.28	0.61
30	20,0	9+860.00	16.95	16.32	0.62
31	20,0	9+880.00	17.01	16.38	0.63
32	20,0	9+900.00	17.07	16.46	0.60
33	20,0	9+920.00	17.13	16.55	0.58
34	20,0	9+940.00	17.19	16.64	0.55
35	20,0	9+960.00	17.25	16.72	0.52
36	20,0	9+980.00	17.31	16.79	0.52
37	20,0	10+000.00	17.37	16.84	0.53
38	20,0	10+020.00	17.43	16.89	0.54
39	20,0	10+040.00	17.49	16.93	0.56
40	20,0	10+060.00	17.55	16.97	0.58
41	20,0	10+080.00	17.61	17.04	0.58
42	20,0	10+100.00	17.67	17.13	0.54
43	20,0	10+120.00	17.73	17.19	0.54
44	20,0	10+140.00	17.79	17.23	0.56
45	20,0	10+160.00	17.85	17.30	0.55
46	20,0	10+180.00	17.92	17.34	0.58
47	20,0	10+200.00	17.98	17.33	0.65
48	20,0	10+220.00	18.04	17.07	0.97
49	20,0	10+240.00	18.10	16.66	1.44
50	20,0	10+260.00	18.16	17.11	1.05
51	20,0	10+280.00	18.22	16.99	1.23
52	20,0	10+300.00	18.28	16.95	1.33
53	20,0	10+320.00	18.34	16.96	1.38
54	20,0	10+340.00	18.40	17.13	1.28
55	20,0	10+360.00	18.46	17.31	1.15
56	20,0	10+380.00	18.58	17.37	1.22
57	20,0	10+400.00	18.78	17.43	1.35
58	20,0	10+420.00	19.06	17.50	1.56
59	20,0	10+440.00	19.42	17.48	1.94
60	20,0	10+460.00	19.85	17.51	2.35
61	20,0	10+480.00	20.37	17.45	2.92
62	20,0	10+500.00	20.96	16.74	4.22

ANDAMENTO PLANIMETRICO: L=166.93m A=303.00 — Lrett=781.65m — L=166.93m A=303.00 — L=162.86m R=550.00m — L=143.18m A=450.00

ANDAMENTO CIGLI: 0.00% 2.50% L=25.00 2.50% 2.50% — 2.50% 2.50% L=25.00 0.00% 2.50% 2.50% — L=116.93 — 6.99% 6.99% — 6.99% 6.99% — L=118.35

ETTOMETRICHE

anas GRUPPO FS ITALIANE — Direzione Progettazione e Realizzazione Lavori

S.S. n.130 "Iglesiente"

Eliminazione degli incroci a raso da Cagliari a Decimomannu da km 3+000 a 15+600

PROGETTO DEFINITIVO — COD. CA316 CA351

PROGETTAZIONE: ATI VIA - LOTTI - SERING - VDP - BRENG

PROGETTISTA E RESPONSABILE DELL'INTEGRAZIONE DELLE PRESTAZIONI SPECIALISTICHE:
Dott. Ing. Francesco Nicchiarelli (Ord. Ing. Prov. Roma 14711)

RESPONSABILI D'AREA:
Responsabile Tracciato stradale: *Dott. Ing. Massimo Capasso (Ord. Ing. Prov. Roma 26031)*
Responsabile Strutture: *Dott. Ing. Giovanni Piazza (Ord. Ing. Prov. Roma 27296)*
Responsabile Idraulica, Geotecnica e Impianti: *Dott. Ing. Sergio Di Maio (Ord. Ing. Prov. Palermo 2872)*
Responsabile Ambiente: *Dott. Ing. Francesco Ventura (Ord. Ing. Prov. Roma 14660)*

GEOLOGO:
Dott. Geol. Enrico Curcuruto (Ord. Geo. Regione Sicilia 966)

COORDINATORE SICUREZZA IN FASE DI PROGETTAZIONE:
Dott. Ing. Sergio Di Maio (Ord. Ing. Prov. Palermo 2872)

RESPONSABILE SIA:
Dott. Ing. Francesco Ventura (Ord. Ing. Prov. Roma 14660)

VISTO: IL RESPONSABILE DEL PROCEDIMENTO:
Dott. Ing. Francesco Corrias

GRUPPO DI PROGETTAZIONE
MANDATARIA: ViA INGEGNERIA
MANDANTI: LOTTI ingegneria, SERING INGEGNERIA, vdp, BRENG BRIDGE ENGINEERING

PROGETTO STRADALE
ASSE PRINCIPALE
Planimetria e Profilo di progetto
Tav. 06

FRANCESCO NICCHIARELLI — ORDINE INGEGNERI ROMA N° 14711 — Dott. Ing.

CODICE PROGETTO		NOME FILE	REVISIONE	SCALA:
PROGETTO CA316351	LIV. PROG. D — ANNO 19	CA316351_P00PS00TRAPF01-07_A CODICE ELAB. P00PS00TRAPF06	A	1:2000/1:200

REV.	DESCRIZIONE	DATA	REDATTO	VERIFICATO	APPROVATO
D					
C					
B					
A	EMISSIONE	MARZO 2020	D.CARDINALI	M.CAPASSO	F. NICCHIARELLI