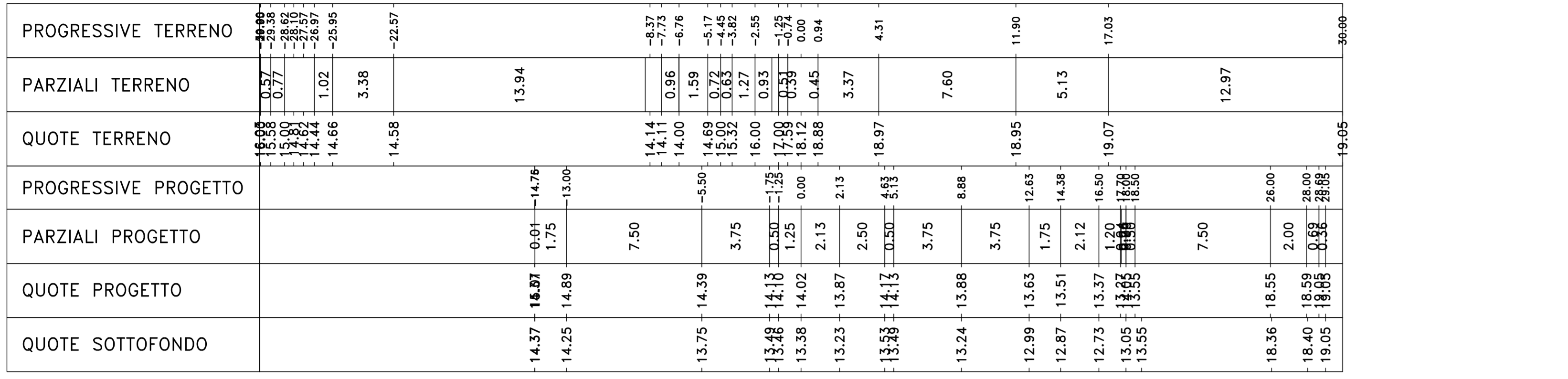
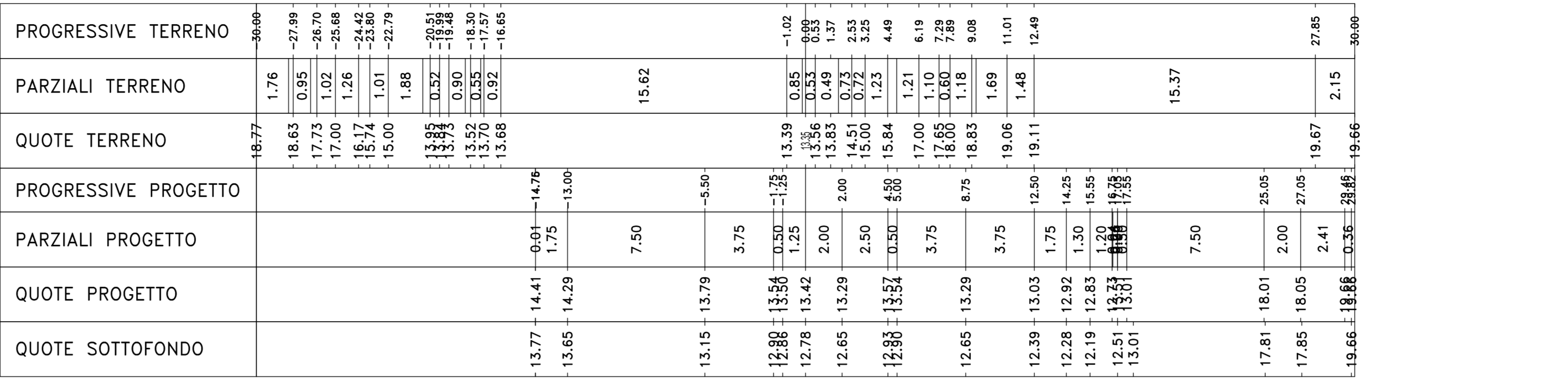


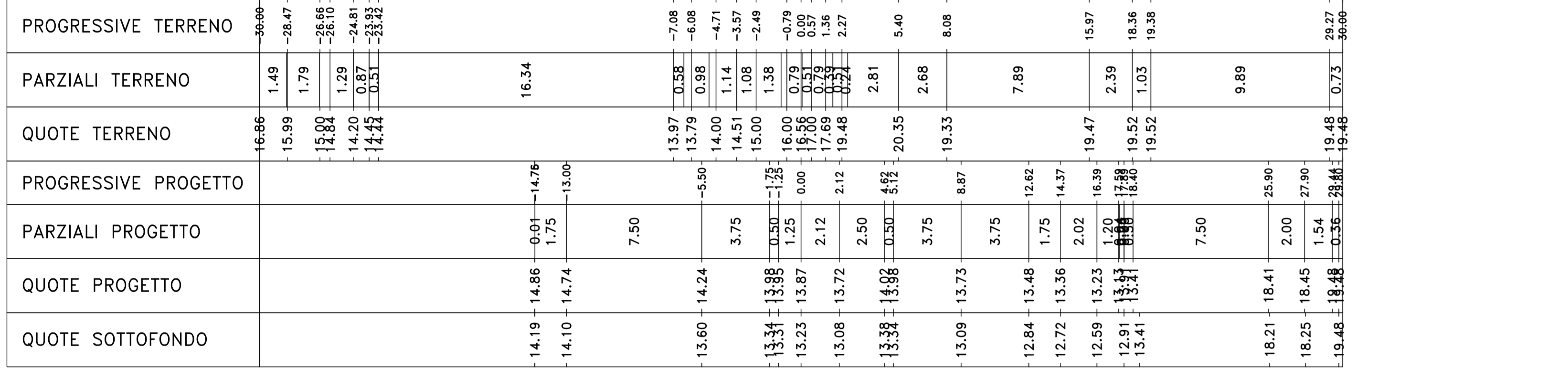
AP01
Sez. 33
Progr.: 0+640.00
Scala : 1:200
Q.Rif. : 10.00



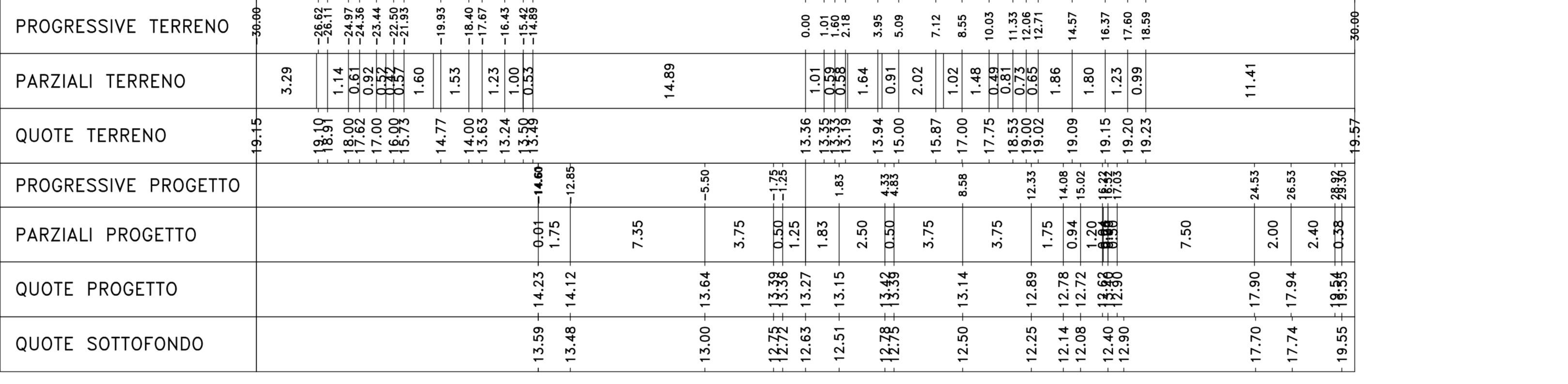
AP01
Sez. 37
Progr.: 0+720.00
Scala : 1:200
Q.Rif. : 10.00



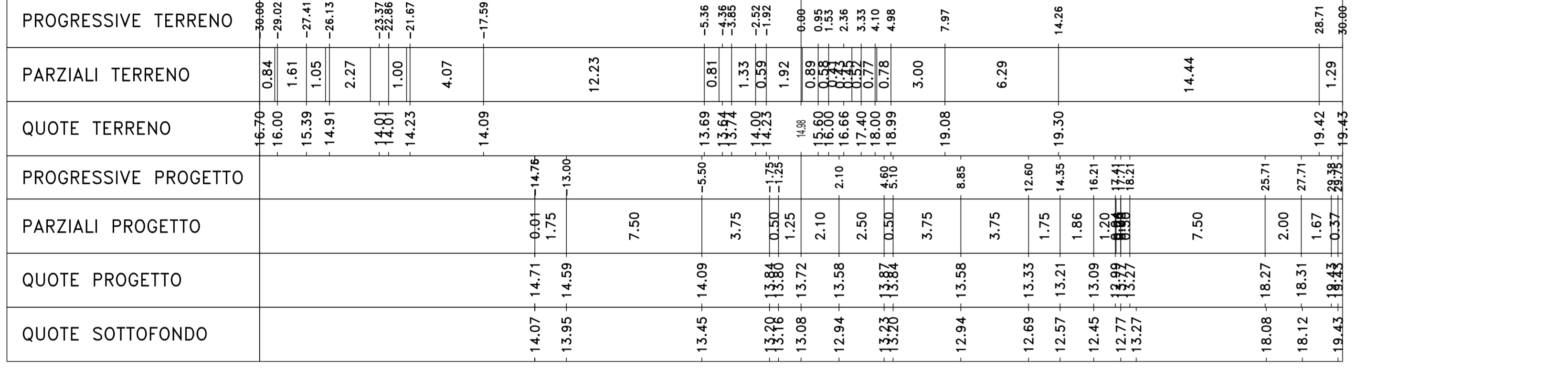
AP01
Sez. 34
Progr.: 0+660.00
Scala : 1:200
Q.Rif. : 10.00



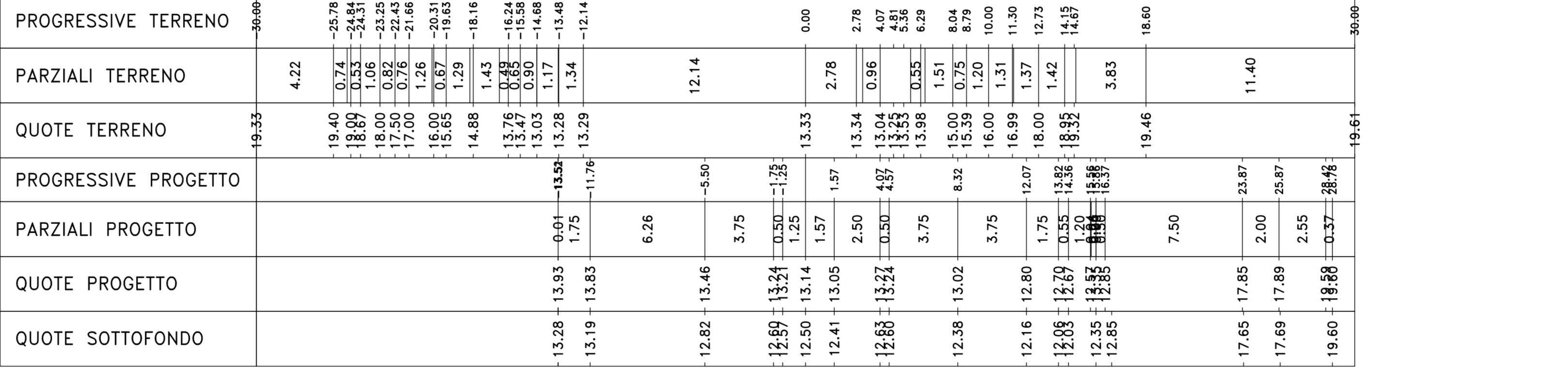
AP01
Sez. 38
Progr.: 0+740.00
Scala : 1:200
Q.Rif. : 10.00



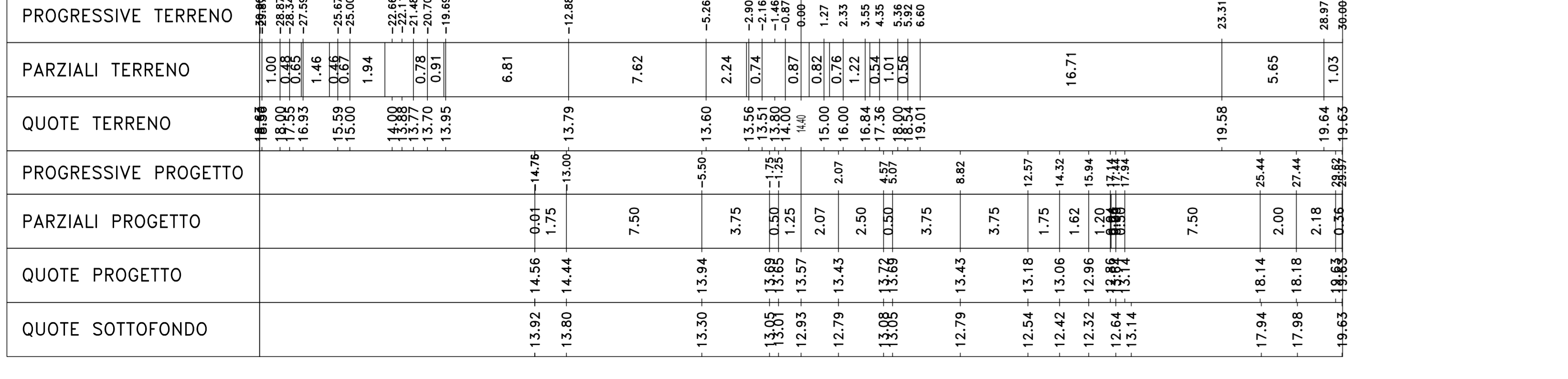
AP01
Sez. 35
Progr.: 0+680.00
Scala : 1:200
Q.Rif. : 10.00



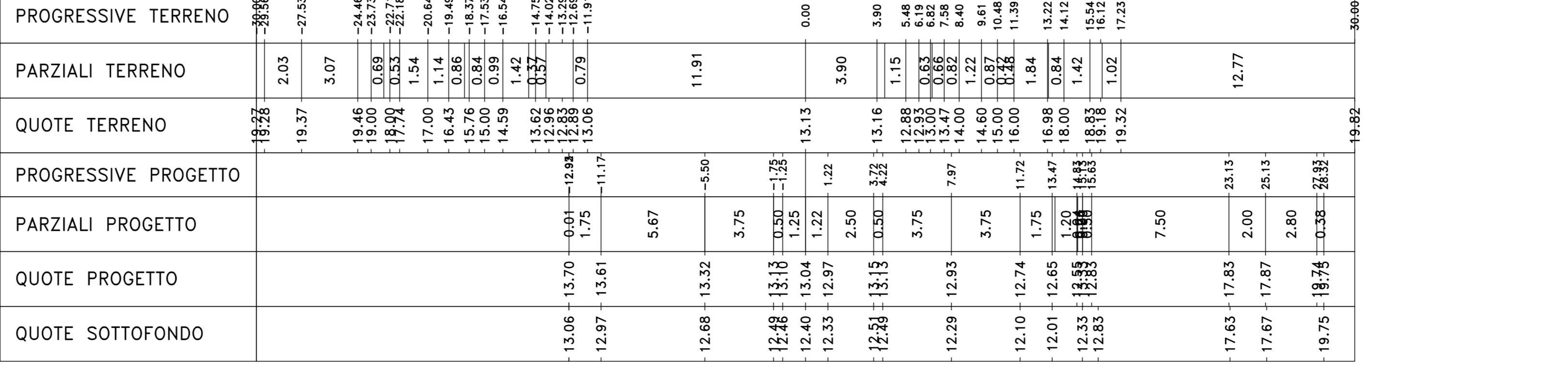
AP01
Sez. 39
Progr.: 0+760.00
Scala : 1:200
Q.Rif. : 10.00



AP01
Sez. 36
Progr.: 0+700.00
Scala : 1:200
Q.Rif. : 10.00



AP01
Sez. 40
Progr.: 0+780.00
Scala : 1:200
Q.Rif. : 10.00



Sanas GRUPPO FS ITALIANE
Direzione Progettazione e Realizzazione Lavori

S.S. n.130 "Iglesiente"
Eliminazione degli incroci a raso da Cagliari a Decimomannu da km 3+000 a 15+600

PROGETTO DEFINITIVO cod. CA316 CA351

PROGETTA E RESPONSABILE DELL'INTEGRAZIONE DELLE PRESTAZIONI SPEDIZIONISTICHE: **ATI WA - LOTTI - SERING - WDP - BRENG** GRUPPO DI PROGETTAZIONE INGEGNERIA

RESPONSABILE D'AREA: **VIA INGEGNERIA**

RESPONSABILE SIA: **LOTI INGEGNERIA**

RESPONSABILE SIA: **SERING INGEGNERIA**

RESPONSABILE SIA: **WDP**

RESPONSABILE SIA: **BRENG**

PROGETTO STRADALE
ASSE PRINCIPALE
SEZIONI TRASVERSALI
TAV 05

CODICE PROGETTO	CA316351	NOME FILE	CA316351_PO1PS00TRASZ01-17_A	REVISIONE	A	SCALA:	1:200
PROGETTO	19	COORDINATE ELAB.	PO1PS00TRASZ05				
D	-						
C	-						
B	-						
A	EMISSIONE	FEB 2020	M:GDO	M:CARRODO	P: NICCHARELLI		
REV.	DESCRIZIONE	DATA	REDATTO	VERIFICATO	APPROVATO		