AP01
Sez. 123
Progr.: 2+440.00
Scala : 1:200
Q.Rif. : 0.00

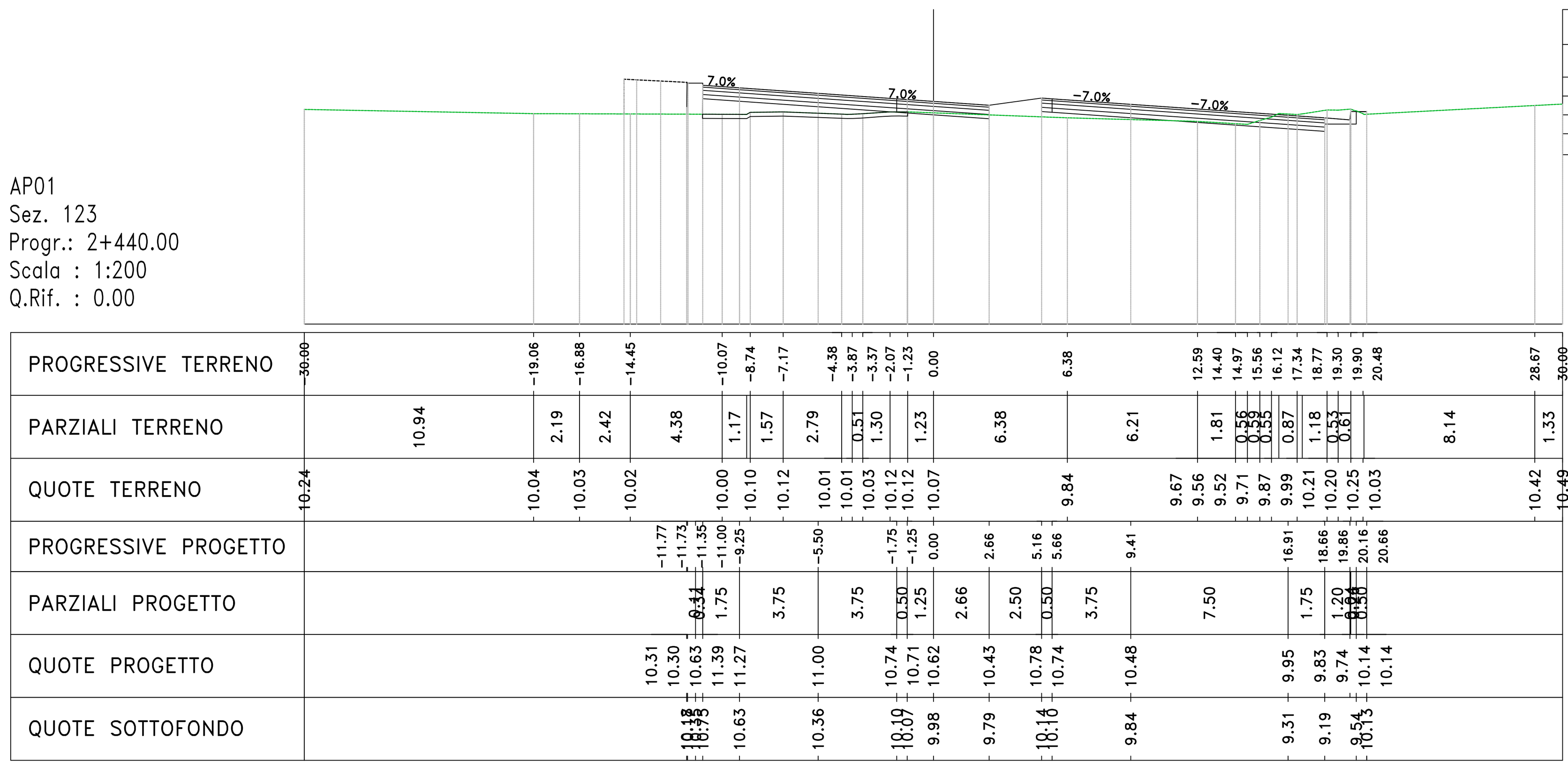

Materiali − Progr.2+440.00

Materiale	Area (m²)	Vol. (m³)
Rilevato	4.72	215.81
Scavo	4.05	39.49
Scotico	1.96	43.79
Terreno vegetale	0.00	0.00

AP01
Sez. 124
Progr.: 2+460.00
Scala : 1:200
Q.Rif. : 0.00

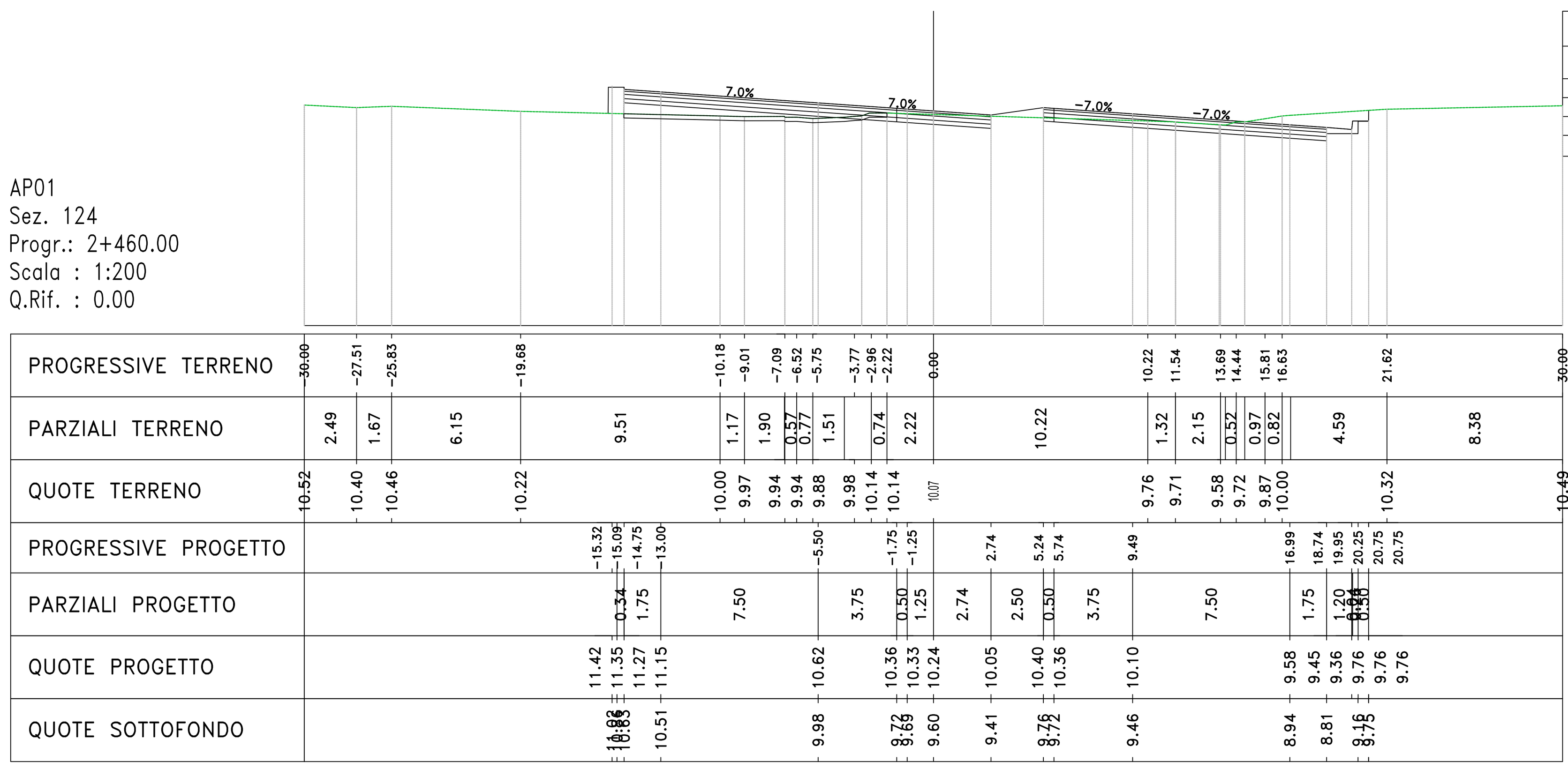

Materiali − Progr.2+460.00

Materiale	Area (m²)	Vol. (m³)
Rilevato	3.25	80.65
Scavo	12.83	165.53
Scotico	2.51	45.19
Terreno vegetale	0.00	0.00

AP01
Sez. 125
Progr.: 2+480.00
Scala : 1:200
Q.Rif. : 0.00

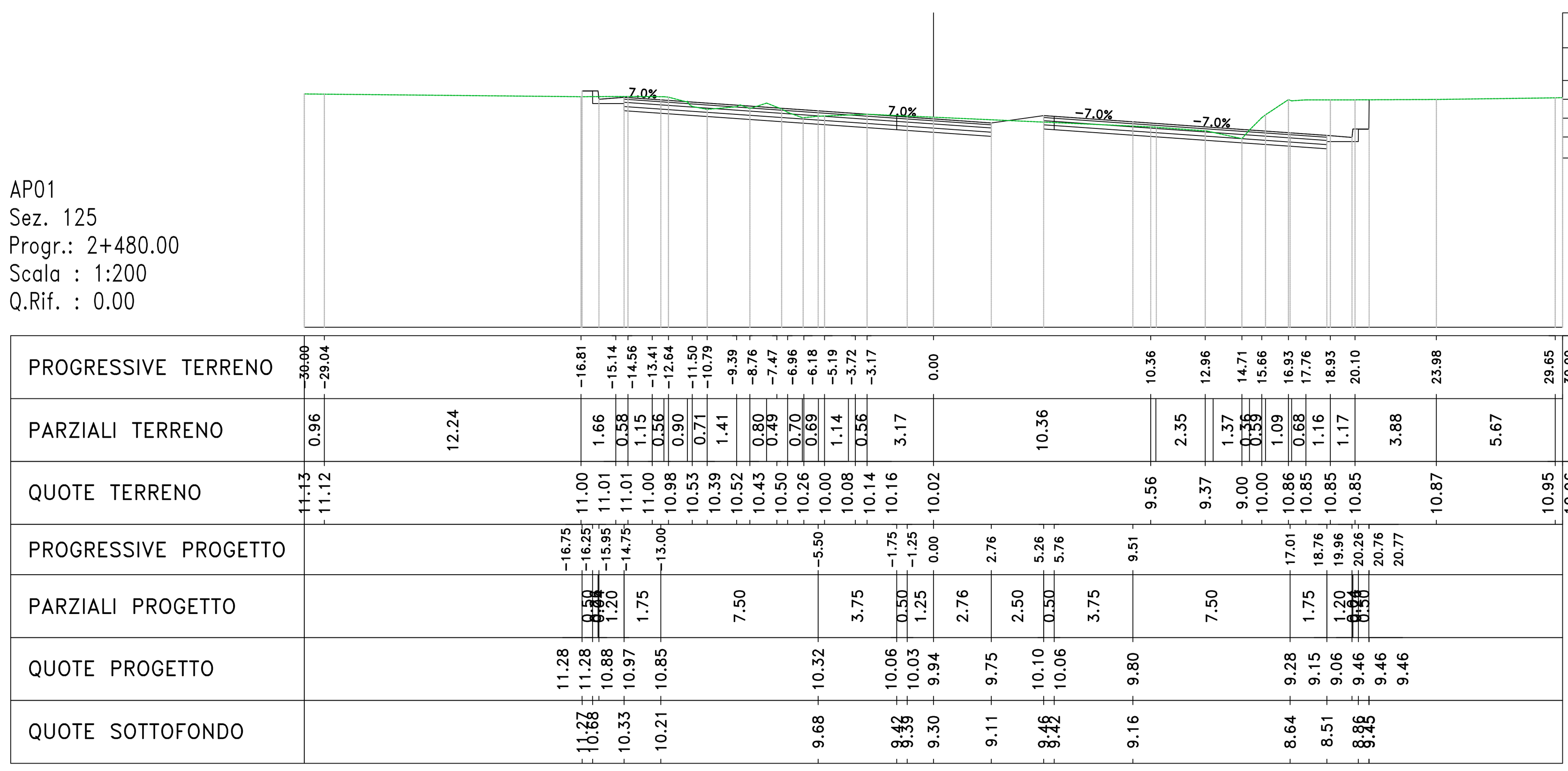

Materiali − Progr.2+480.00

Materiale	Area (m²)	Vol. (m³)
Rilevato	0.13	34.46
Scavo	27.24	395.73
Scotico	0.00	25.43
Terreno vegetale	0.00	0.00

AP01
Sez. 126
Progr.: 2+500.00
Scala : 1:200
Q.Rif. : 0.00

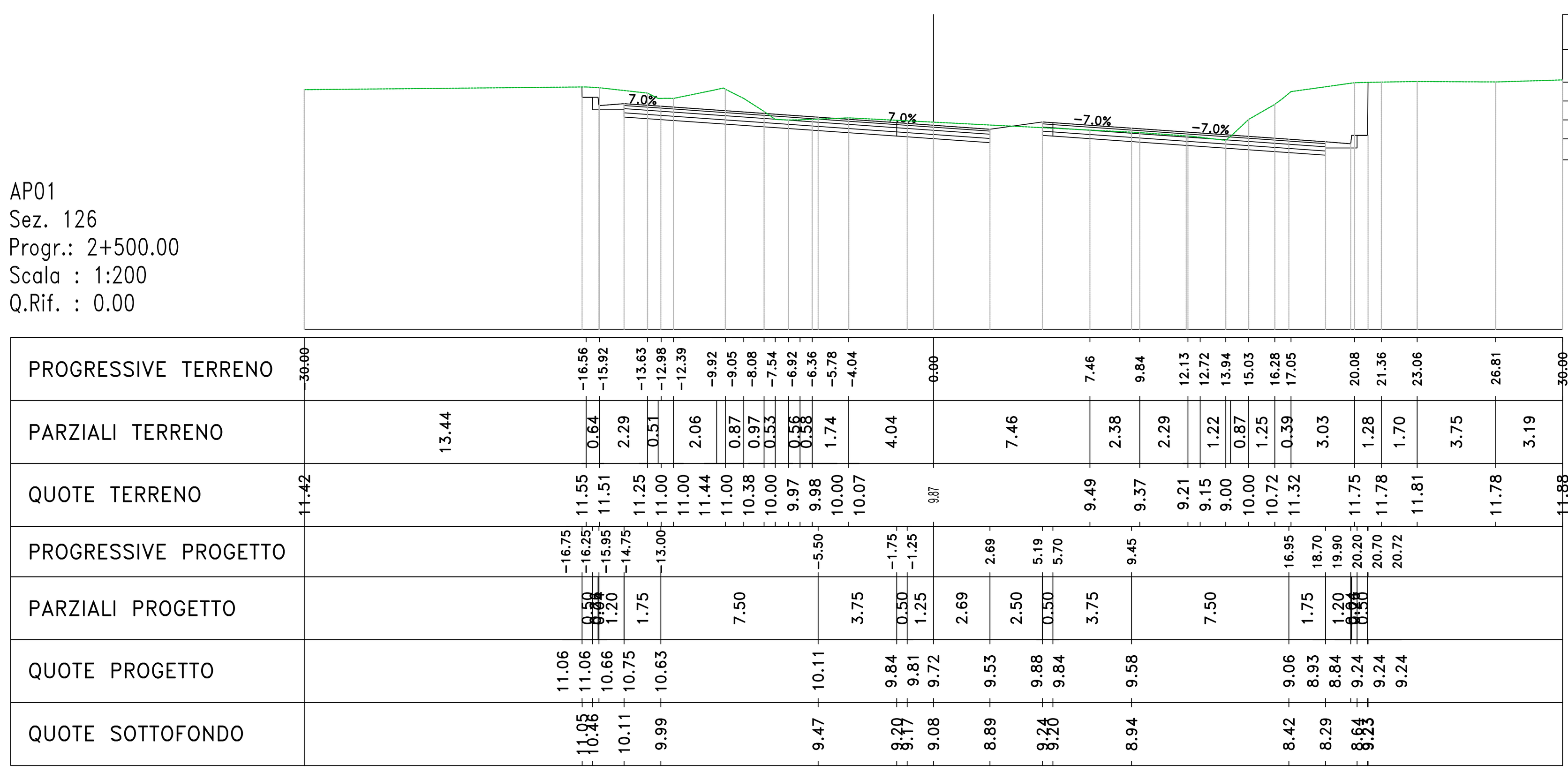

Materiali − Progr.2+500.00

Materiale	Area (m²)	Vol. (m³)
Rilevato	0.00	1.35
Scavo	38.98	656.47
Scotico	0.00	0.00
Terreno vegetale	0.00	0.00

AP01
Sez. 127
Progr.: 2+520.00
Scala : 1:200
Q.Rif. : 0.00

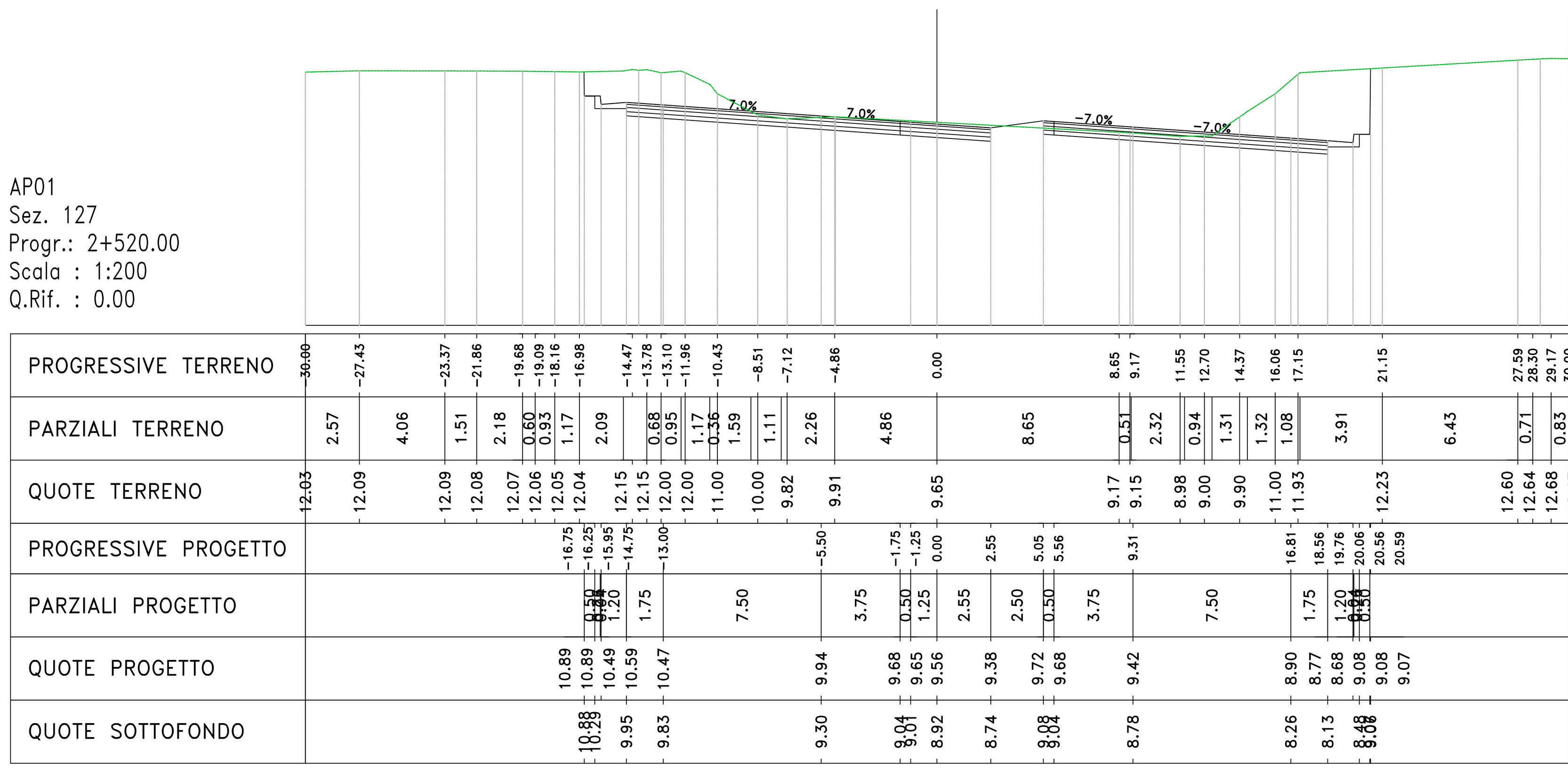

Materiali − Progr.2+520.00

Materiale	Area (m²)	Vol. (m³)
Rilevato	0.00	0.00
Scavo	46.17	845.40
Scotico	0.00	0.00
Terreno vegetale	0.00	0.00

AP01
Sez. 128
Progr.: 2+540.00
Scala : 1:200
Q.Rif. : 0.00

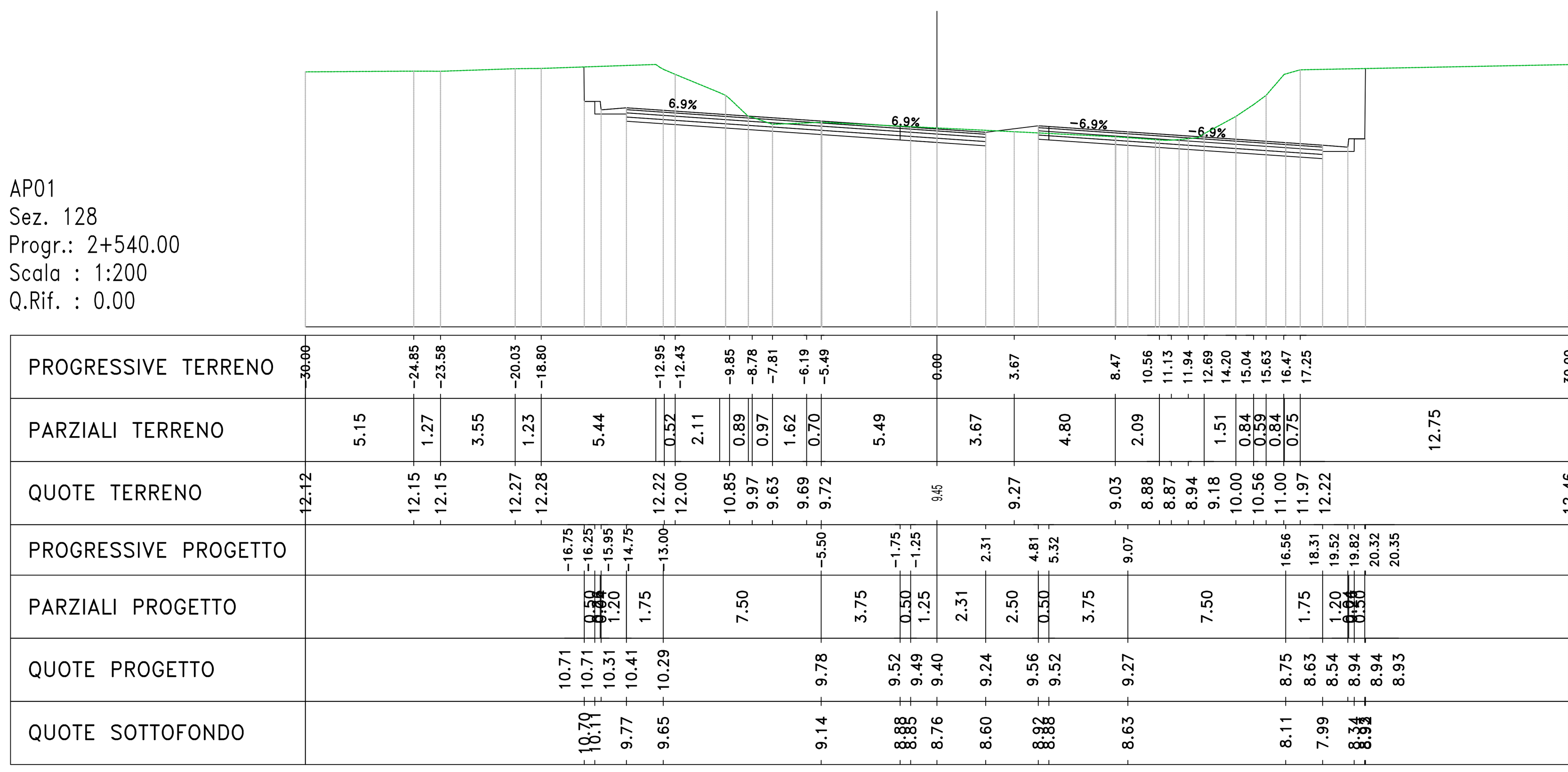

Materiali − Progr.2+540.00

Materiale	Area (m²)	Vol. (m³)
Rilevato	0.00	0.00
Scavo	50.60	961.46
Scotico	0.00	0.00
Terreno vegetale	0.00	0.00

AP01
Sez. 129
Progr.: 2+560.00
Scala : 1:200
Q.Rif. : 0.00

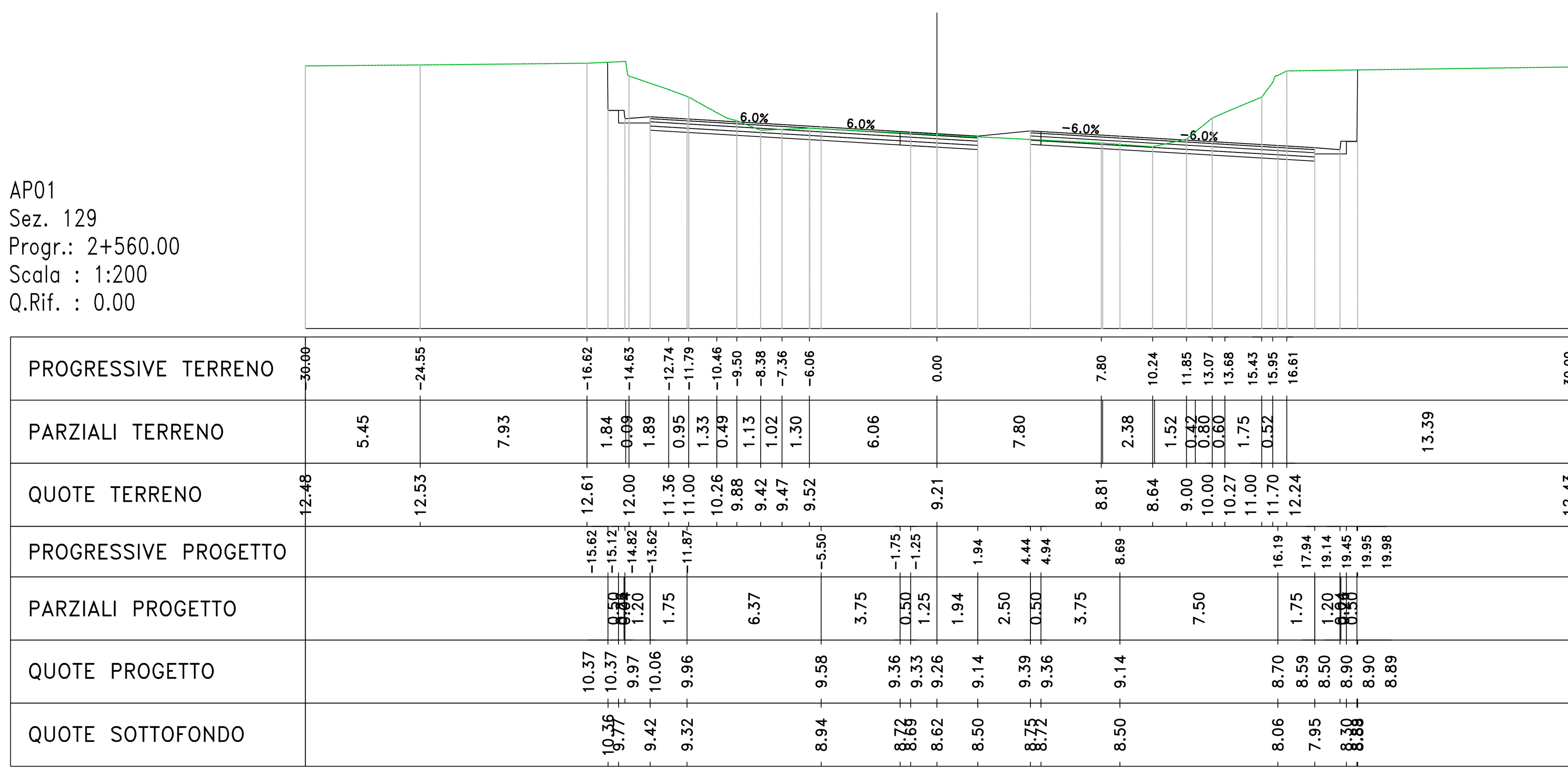

Materiali − Progr.2+560.00

Materiale	Area (m²)	Vol. (m³)
Rilevato	0.00	0.00
Scavo	44.95	948.71
Scotico	0.00	0.00
Terreno vegetale	0.00	0.00

AP01
Sez. 130
Progr.: 2+580.00
Scala : 1:200
Q.Rif. : 0.00

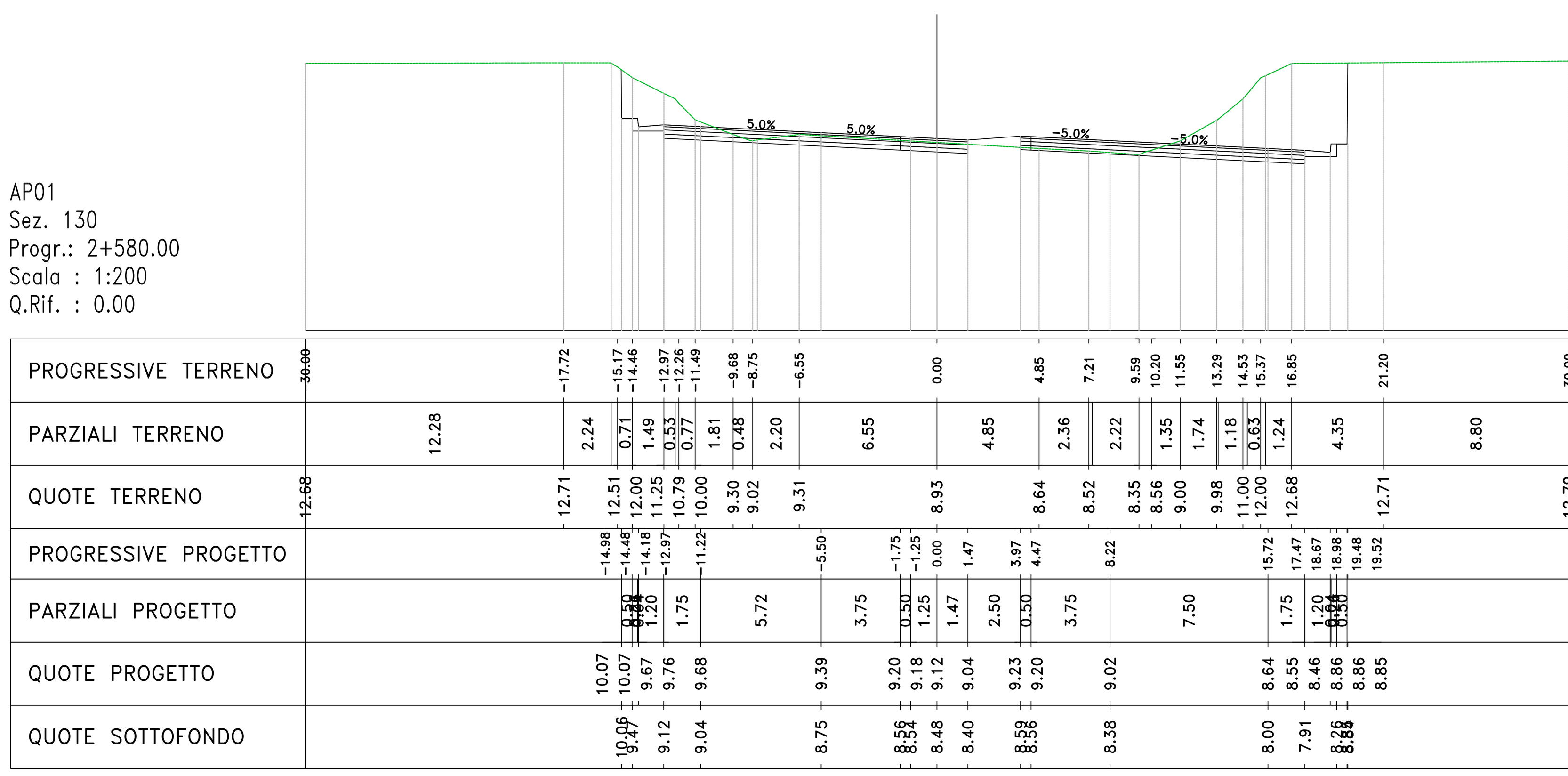

Materiali − Progr.2+580.00

Materiale	Area (m²)	Vol. (m³)
Rilevato	0.00	0.00
Scavo	40.85	850.65
Scotico	0.00	0.00
Terreno vegetale	0.00	0.00

anas GRUPPO FS ITALIANE

Direzione Progettazione e Realizzazione Lavori

S.S. n.130 "Iglesiente"

Eliminazione degli incroci a raso da Cagliari a Decimomannu da km 3+000 a 15+600

PROGETTO DEFINITIVO — COD. CA316 CA351

PROGETTAZIONE: ATI VIA - LOTTI - SERING - VDP - BRENG

PROGETTISTA E RESPONSABILE DELL'INTEGRAZIONE DELLE PRESTAZIONI SPECIALISTICHE:
Dott. Ing. Francesco Nicchiarelli (Ord. Ing. Prov. Roma 14711)

RESPONSABILI D'AREA:
Responsabile Tracciato stradale: *Dott. Ing. Massimo Capasso (Ord. Ing. Prov. Roma 26031)*
Responsabile Strutture: *Dott. Ing. Giovanni Piazza (Ord. Ing. Prov. Roma 27296)*
Responsabile Idraulica, Geotecnica e Impianti: *Dott. Ing. Sergio Di Maio (Ord. Ing. Prov. Palermo 2872)*
Responsabile Ambiente: *Dott. Ing. Francesco Ventura (Ord. Ing. Prov. Roma 14660)*

GEOLOGO:
Dott. Geol. Enrico Curcuruto (Ord. Geo. Regione Sicilia 966)

COORDINATORE SICUREZZA IN FASE DI PROGETTAZIONE:
Dott. Ing. Sergio Di Maio (Ord. Ing. Prov. Palermo 2872)

RESPONSABILE SIA:
Dott. Ing. Francesco Ventura (Ord. Ing. Prov. Roma 14660)

VISTO: IL RESPONSABILE DEL PROCEDIMENTO:
Dott. Ing. Francesco Corrias

GRUPPO DI PROGETTAZIONE
MANDATARIA: ViA INGEGNERIA
MANDANTI: LOTTI ingegneria, SERING INGEGNERIA, vdp, BRENG BRIDGE ENGINEERING

PROGETTO STRADALE
ASSE PRINCIPALE
SEZIONI TRASVERSALI
TAV 15

CODICE PROGETTO			NOME FILE	REVISIONE	SCALA:
PROGETTO	LIV. PROG.	ANNO	CA316351_P01PS00TRASZ01−17_A		
CA316351	D	19	CODICE ELAB. P01PS00TRASZ15	A	1:200

REV.	DESCRIZIONE	DATA	REDATTO	VERIFICATO	APPROVATO
D		-	-	-	-
C		-	-	-	-
B		-	-	-	-
A	EMISSIONE	FEB 2020	M.TOSI	M.CAPASSO	F. NICCHIARELLI