AP02
Sez. 9
Progr.: 5+360.00
Scala : 1:200
Q.Rif. : 5.00

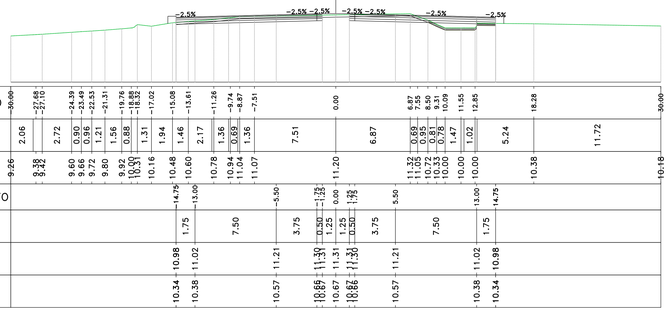

Materiali – Progr.5+360.00

Materiale	Area (m²)	Vol. (m³)
Rilevato	1.45	54.68
Scavo	12.04	241.21
Scotico	1.25	38.57
Terreno vegetale	0.00	0.00

AP02
Sez. 10
Progr.: 5+380.00
Scala : 1:200
Q.Rif. : 5.00

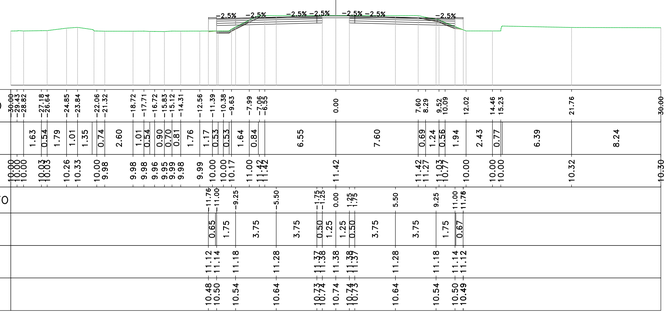

Materiali – Progr.5+380.00

Materiale	Area (m²)	Vol. (m³)
Rilevato	1.39	28.48
Scavo	13.16	252.25
Scotico	1.28	25.08
Terreno vegetale	0.00	0.00

AP02
Sez. 11
Progr.: 5+400.00
Scala : 1:200
Q.Rif. : 5.00

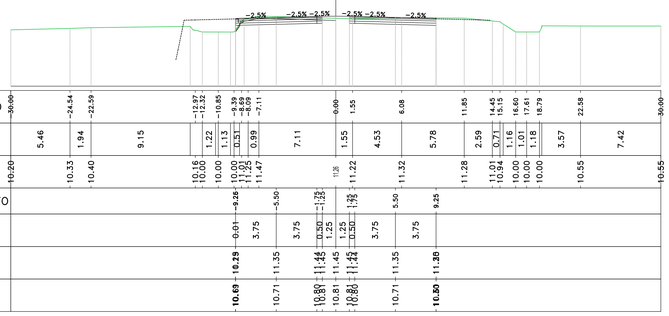

Materiali – Progr.5+400.00

Materiale	Area (m²)	Vol. (m³)
Rilevato	0.07	14.59
Scavo	10.59	237.57
Scotico	0.18	14.16
Terreno vegetale	0.00	0.00

AP02
Sez. 12
Progr.: 5+420.00
Scala : 1:200
Q.Rif. : 5.00

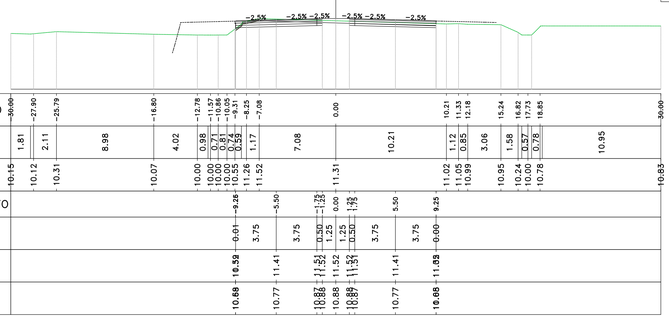

Materiali – Progr.5+420.00

Materiale	Area (m²)	Vol. (m³)
Rilevato	0.01	0.73
Scavo	8.88	194.75
Scotico	0.44	5.96
Terreno vegetale	0.00	0.00

AP02
Sez. 13
Progr.: 5+440.00
Scala : 1:200
Q.Rif. : 5.00

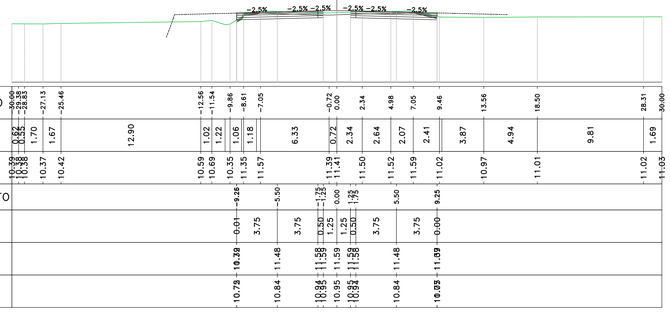

Materiali – Progr.5+440.00

Materiale	Area (m²)	Vol. (m³)
Rilevato	0.00	0.11
Scavo	10.76	196.36
Scotico	0.88	13.19
Terreno vegetale	0.00	0.00

AP02
Sez. 14
Progr.: 5+460.00
Scala : 1:200
Q.Rif. : 5.00

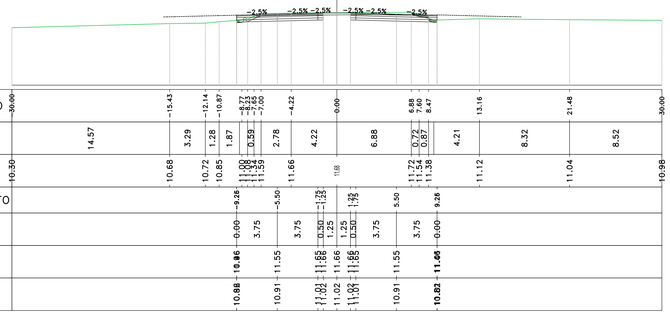

Materiali – Progr.5+460.00

Materiale	Area (m²)	Vol. (m³)
Rilevato	0.00	0.05
Scavo	12.03	227.82
Scotico	0.82	15.03
Terreno vegetale	0.00	0.00

AP02
Sez. 15
Progr.: 5+480.00
Scala : 1:200
Q.Rif. : 8.00

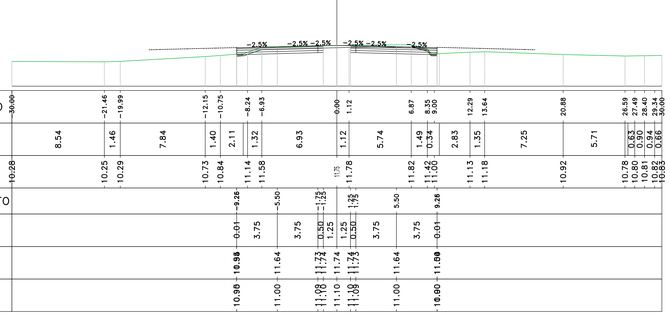

Materiali – Progr.5+480.00

Materiale	Area (m²)	Vol. (m³)
Rilevato	0.00	0.05
Scavo	11.21	232.39
Scotico	0.60	12.21
Terreno vegetale	0.00	0.00

AP02
Sez. 16
Progr.: 5+500.00
Scala : 1:200
Q.Rif. : 8.00

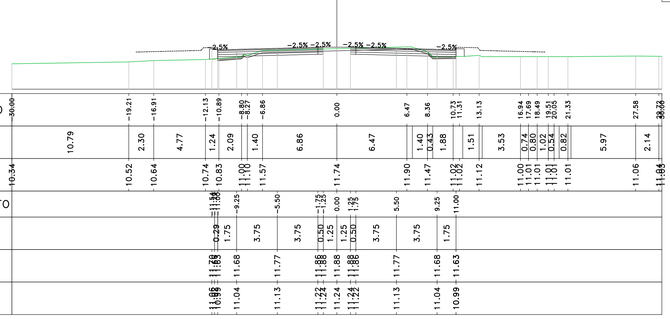

Materiali – Progr.5+500.00

Materiale	Area (m²)	Vol. (m³)
Rilevato	0.38	3.85
Scavo	9.18	203.90
Scotico	1.03	16.32
Terreno vegetale	0.00	0.00

anas
GRUPPO FS ITALIANE

Direzione Progettazione e Realizzazione Lavori

S.S. n.130 "Iglesiente"

Eliminazione degli incroci a raso da Cagliari a Decimomannu da km 3+000 a 15+600

PROGETTO DEFINITIVO

COD. CA316 CA351

PROGETTAZIONE: ANI VIA - LOTTI - SERING - VDP - BRENG

PROGETTISTA E RESPONSABILE DELL'INTEGRAZIONE DELLE PRESTAZIONI SPECIALISTICHE:
Dott. Ing. Francesco Nicchiarelli (Ord. Ing. Prov. Roma 14711)

RESPONSABILI D'AREA:
Responsabile Tracciato stradale: *Dott. Ing. Massimo Capasso (Ord. Ing. Prov. Roma 28031)*
Responsabile Opere d'arte: *Dott. Ing. Giovanni Piazza (Ord. Ing. Prov. Roma 27296)*
Responsabile Idraulica, Geotecnica e Impianti: *Dott. Ing. Sergio Di Maio (Ord. Ing. Prov. Palermo 2872)*
Responsabile Ambiente: *Dott. Ing. Francesco Ventura (Ord. Ing. Prov. Roma 14660)*

GEOLOGO:
Dott. Geol. Enrico Cucuzzella (Ord. Geo. Regione Sicilia 966)

COORDINATORE SICUREZZA IN FASE DI PROGETTAZIONE:
Dott. Ing. Sergio Di Maio (Ord. Ing. Prov. Palermo 2872)

RESPONSABILE SIA:
Dott. Ing. Francesco Ventura (Ord. Ing. Prov. Roma 14660)

VISTO: IL RESPONSABILE DEL PROCEDIMENTO:
Dott. Ing. Francesco Carrias

GRUPPO DI PROGETTAZIONE
MANDATARIA: ViA INGEGNERIA
MANDANTI: LOTTI ingegneria; SERING INGEGNERIA; vdp; BRENG BRIDGE ENGINEERING

PROGETTO STRADALE
ASSE PRINCIPALE
SEZIONI TRASVERSALI
TAV 02

ORDINE INGEGNERI PROV. ROMA N. 14711 DR. ING. FRANCESCO NICCHIARELLI

CODICE PROGETTO (PROGETTO / LIV. PROG. / ANNO)	NOME FILE	REVISIONE	SCALA:
CA3163 51 D 19	CA3163 51_P02PS00TRASZ01-23_A CODICE ELAB. P02PS00TRASZ02	A	1:200

REV.	DESCRIZIONE	DATA	REDATTO	VERIFICATO	APPROVATO
D		-	-	-	-
C		-	-	-	-
B		-	-	-	-
A	EMISSIONE	MAR 2020	M.TOSI	M.CAPASSO	F. NICCHIARELLI