AP02
Sez. 17
Progr.: 5+520.00
Scala : 1:200
Q.Rif. : 10.00

Materiali – Progr.5+520.00		
Materiale	Area (m²)	Vol. (m³)
Rilevato	0.96	13.40
Scavo	6.01	151.82
Scotico	1.09	21.18
Terreno vegetale	0.00	0.00

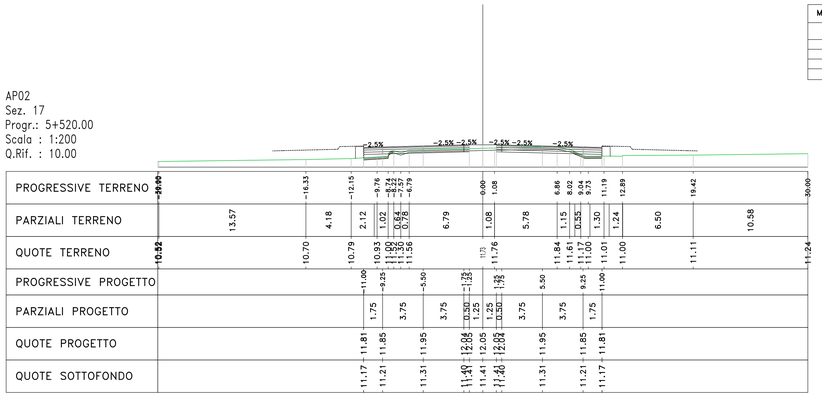

AP02
Sez. 18
Progr.: 5+540.00
Scala : 1:200
Q.Rif. : 10.00

Materiali – Progr.5+540.00		
Materiale	Area (m²)	Vol. (m³)
Rilevato	2.08	30.37
Scavo	1.36	73.67
Scotico	1.05	21.38
Terreno vegetale	0.00	0.00

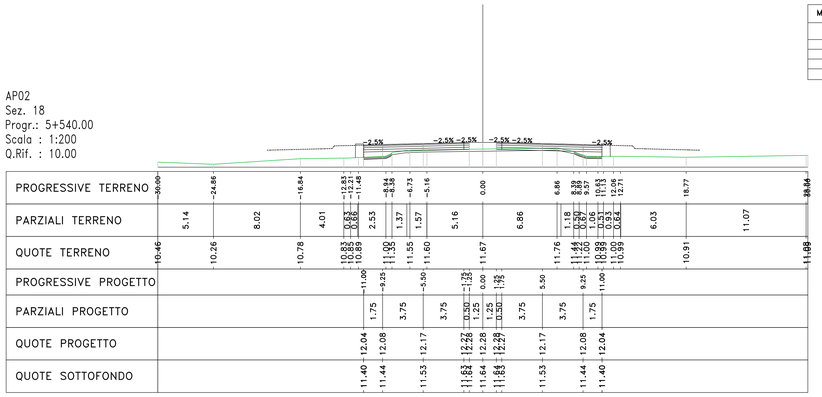

AP02
Sez. 19
Progr.: 5+560.00
Scala : 1:200
Q.Rif. : 10.00

Materiali – Progr.5+560.00		
Materiale	Area (m²)	Vol. (m³)
Rilevato	8.39	104.68
Scavo	0.00	13.81
Scotico	1.67	27.22
Terreno vegetale	0.00	0.00

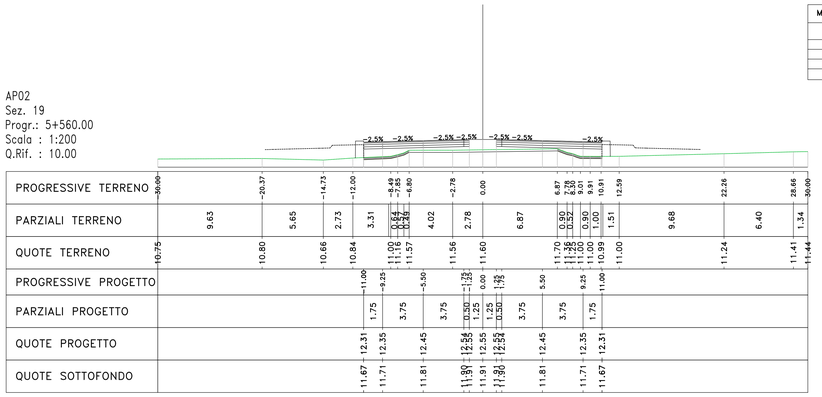

AP02
Sez. 20
Progr.: 5+580.00
Scala : 1:200
Q.Rif. : 10.00

Materiali – Progr.5+580.00		
Materiale	Area (m²)	Vol. (m³)
Rilevato	15.56	239.44
Scavo	0.00	0.00
Scotico	1.65	33.17
Terreno vegetale	0.00	0.00

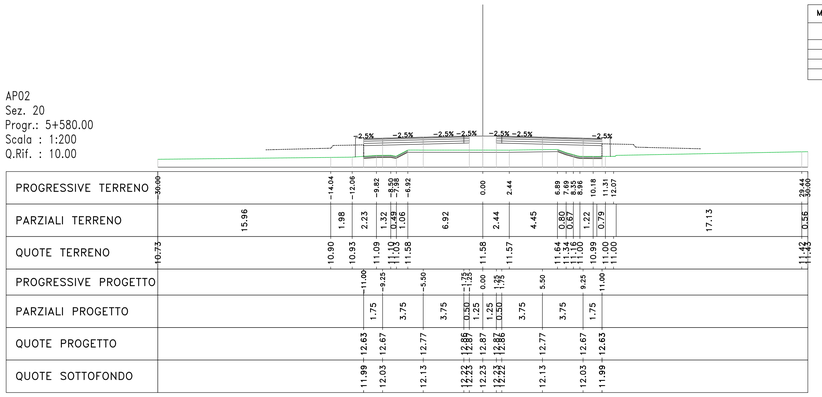

AP02
Sez. 21
Progr.: 5+600.00
Scala : 1:200
Q.Rif. : 10.00

Materiali – Progr.5+600.00		
Materiale	Area (m²)	Vol. (m³)
Rilevato	23.31	388.62
Scavo	0.00	0.00
Scotico	1.61	32.59
Terreno vegetale	0.00	0.00

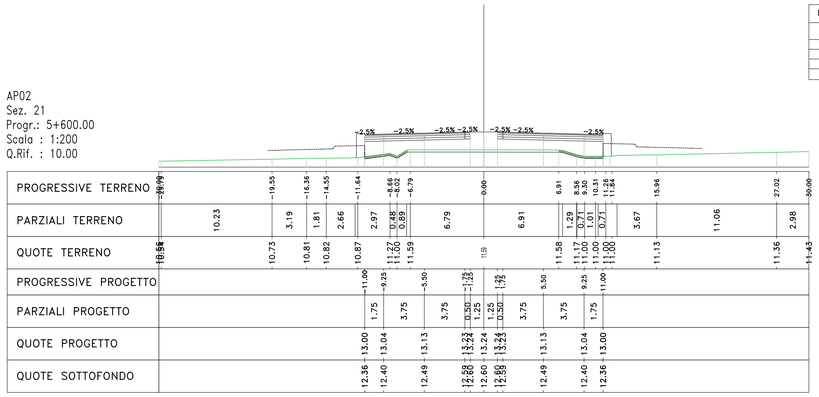

AP02
Sez. 22
Progr.: 5+620.00
Scala : 1:200
Q.Rif. : 10.00

Materiali – Progr.5+620.00		
Materiale	Area (m²)	Vol. (m³)
Rilevato	32.05	553.33
Scavo	0.00	0.00
Scotico	1.53	31.39
Terreno vegetale	0.00	0.00

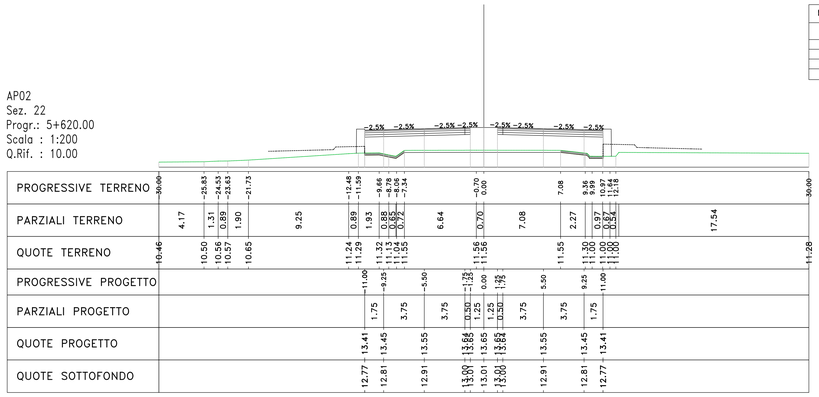

AP02
Sez. 23
Progr.: 5+640.00
Scala : 1:200
Q.Rif. : 10.00

Materiali – Progr.5+640.00		
Materiale	Area (m²)	Vol. (m³)
Rilevato	42.73	747.56
Scavo	0.00	0.00
Scotico	1.44	29.66
Terreno vegetale	0.00	0.00

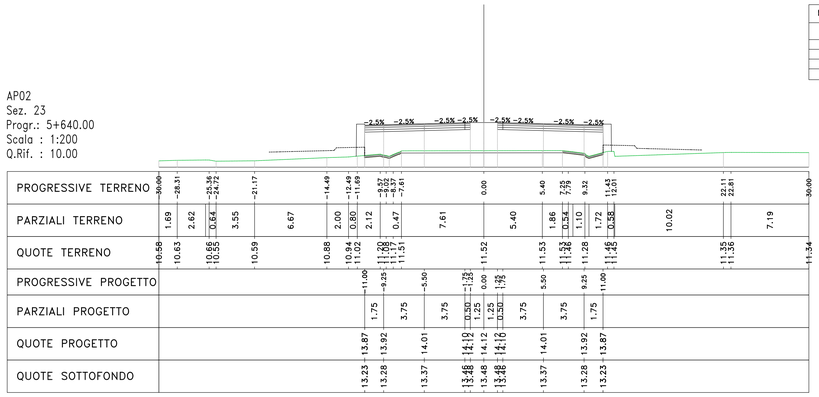

AP02
Sez. 24
Progr.: 5+660.00
Scala : 1:200
Q.Rif. : 10.00

Materiali – Progr.5+660.00		
Materiale	Area (m²)	Vol. (m³)
Rilevato	57.95	1006.79
Scavo	0.00	0.00
Scotico	1.31	27.53
Terreno vegetale	0.00	0.00

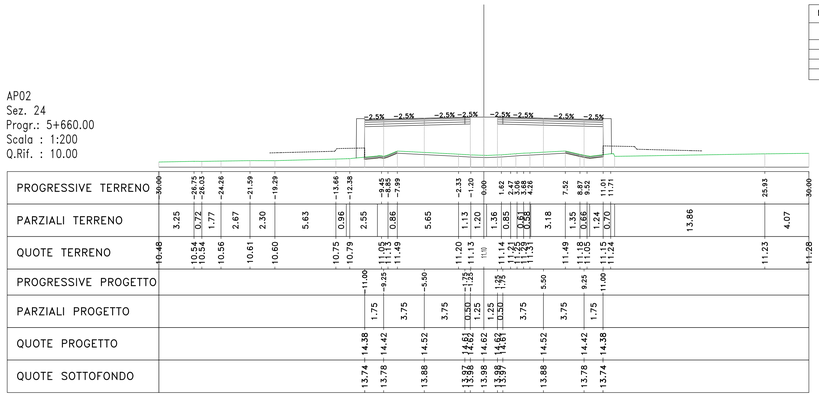

anas
GRUPPO FS ITALIANE

Direzione Progettazione e Realizzazione Lavori

S.S. n.130 "Iglesiente"

Eliminazione degli incroci a raso da Cagliari a Decimomannu da km 3+000 a 15+600

PROGETTO DEFINITIVO — COD. CA316 CA351

PROGETTAZIONE: ATI VIA - LOTTI - SERING - VDP - BRENG

PROGETTISTA E RESPONSABILE DELL'INTEGRAZIONE DELLE PRESTAZIONI SPECIALISTICHE:
Dott. Ing. Francesco Nicchiarelli (Ord. Ing. Prov. Roma 14711)

RESPONSABILI D'AREA:
Responsabile Tracciato stradale: *Dott. Ing. Massimo Capasso (Ord. Ing. Prov. Roma 28031)*
Responsabile Opere d'arte: *Dott. Ing. Giovanni Piazza (Ord. Ing. Prov. Roma 27296)*
Responsabile Idraulica, Geotecnica e Impianti: *Dott. Ing. Sergio Di Maio (Ord. Ing. Prov. Palermo 2872)*
Responsabile Ambiente: *Dott. Ing. Francesco Ventura (Ord. Ing. Prov. Roma 14660)*

GEOLOGO:
Dott. Geol. Enrico Cucuzzella (Ord. Geo. Regione Sicilia 966)

COORDINATORE SICUREZZA IN FASE DI PROGETTAZIONE:
Dott. Ing. Sergio Di Maio (Ord. Ing. Prov. Palermo 2872)

RESPONSABILE SIA:
Dott. Ing. Francesco Ventura (Ord. Ing. Prov. Roma 14660)

VISTO: IL RESPONSABILE DEL PROCEDIMENTO:
Dott. Ing. Francesco Carrias

GRUPPO DI PROGETTAZIONE:
MANDATARIA: VIA INGEGNERIA
MANDANTI: LOTTI associati ingegneria; SERING INGEGNERIA; vdp; BRENG BRIDGE ENGINEERING

PROGETTO STRADALE
ASSE PRINCIPALE
SEZIONI TRASVERSALI
TAV 03

ORDINE DEGLI INGEGNERI DI ROMA — DOTT. ING. FRANCESCO NICCHIARELLI — 14711

CODICE PROGETTO (PROGETTO / LIV. PROG. / ANNO)	NOME FILE	REVISIONE	SCALA:
CA316351 D 19	CA316351_P02PS00TRASZ01-23_A CODICE ELAB. P02PS00TRASZ03	A	1:200

REV.	DESCRIZIONE	DATA	REDATTO	VERIFICATO	APPROVATO
D		-	-	-	-
C		-	-	-	-
B		-	-	-	-
A	EMISSIONE	MAR 2020	M.TOSI	M.CAPASSO	F. NICCHIARELLI