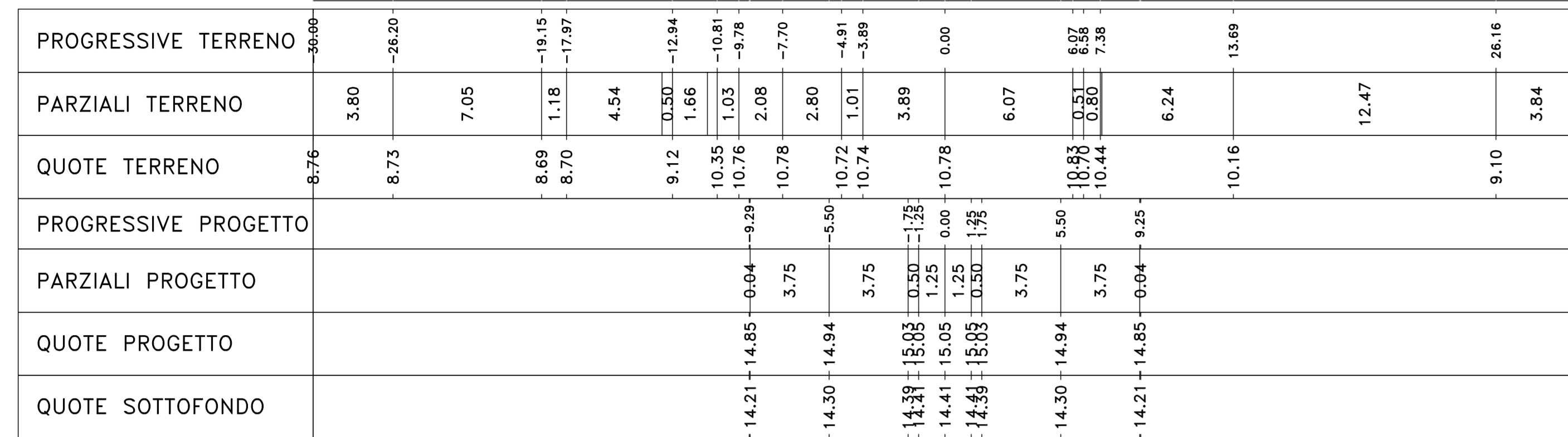
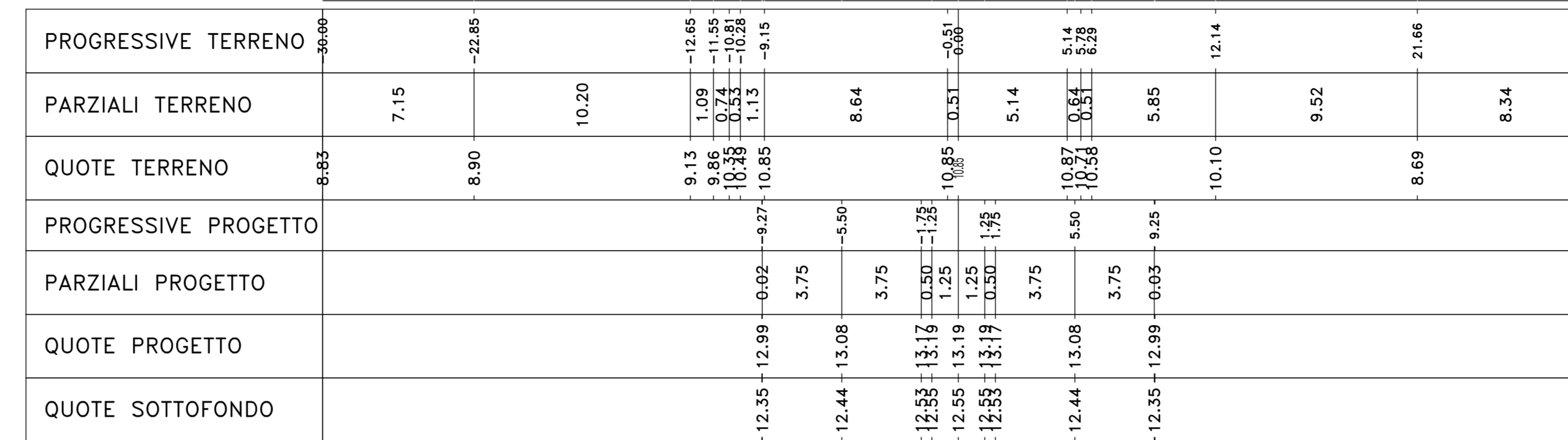


AP02  
Sez. 55  
Progr.: 6+280.00  
Scala : 1:200  
Q.Rif. : 5.00



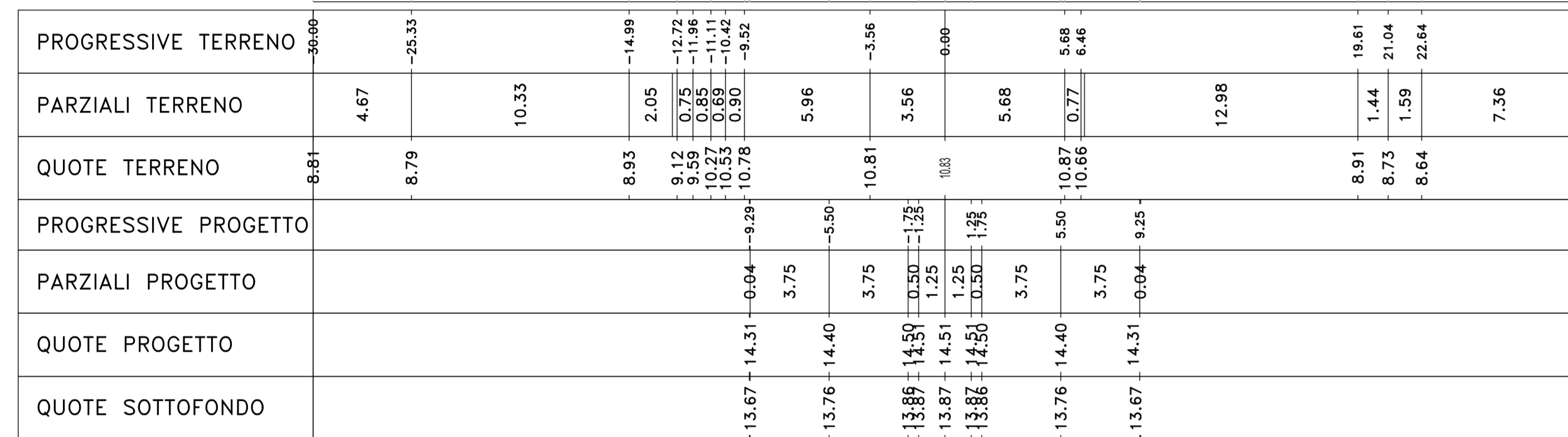
Materiali	Area (m²)	Vol. (m³)
Rilascio	66.63	1817.26
Scavo	0.00	0.00
Soffitto	0.85	18.24
Terrano vegetale	0.00	0.00

AP02  
Sez. 59  
Progr.: 6+360.00  
Scala : 1:200  
Q.Rif. : 0.00



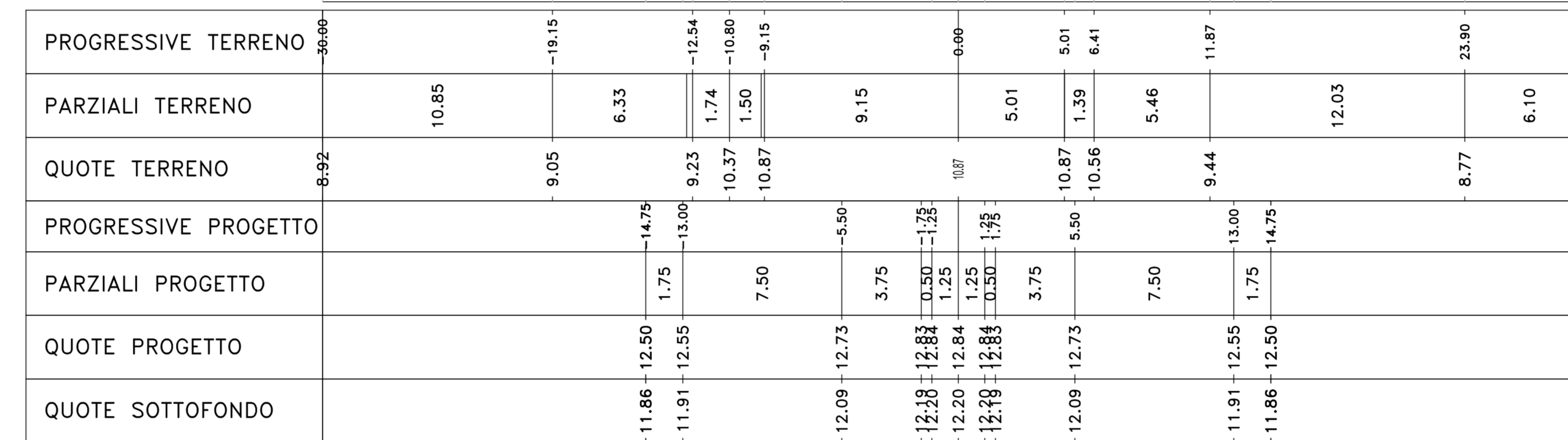
Materiali	Area (m²)	Vol. (m³)
Rilascio	31.07	884.84
Scavo	0.00	0.00
Soffitto	0.85	18.24
Terrano vegetale	0.00	0.00

AP02  
Sez. 56  
Progr.: 6+300.00  
Scala : 1:200  
Q.Rif. : 5.00



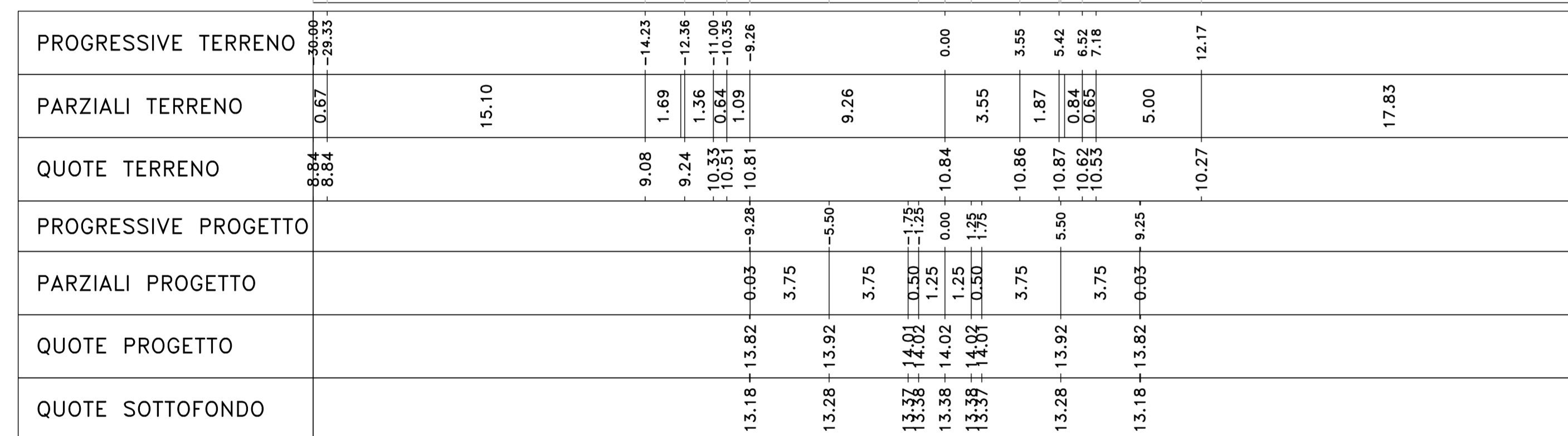
Materiali	Area (m²)	Vol. (m³)
Rilascio	55.98	1224.12
Scavo	0.00	0.00
Soffitto	0.85	18.24
Terrano vegetale	0.00	0.00

AP02  
Sez. 60  
Progr.: 6+380.00  
Scala : 1:200  
Q.Rif. : 0.00



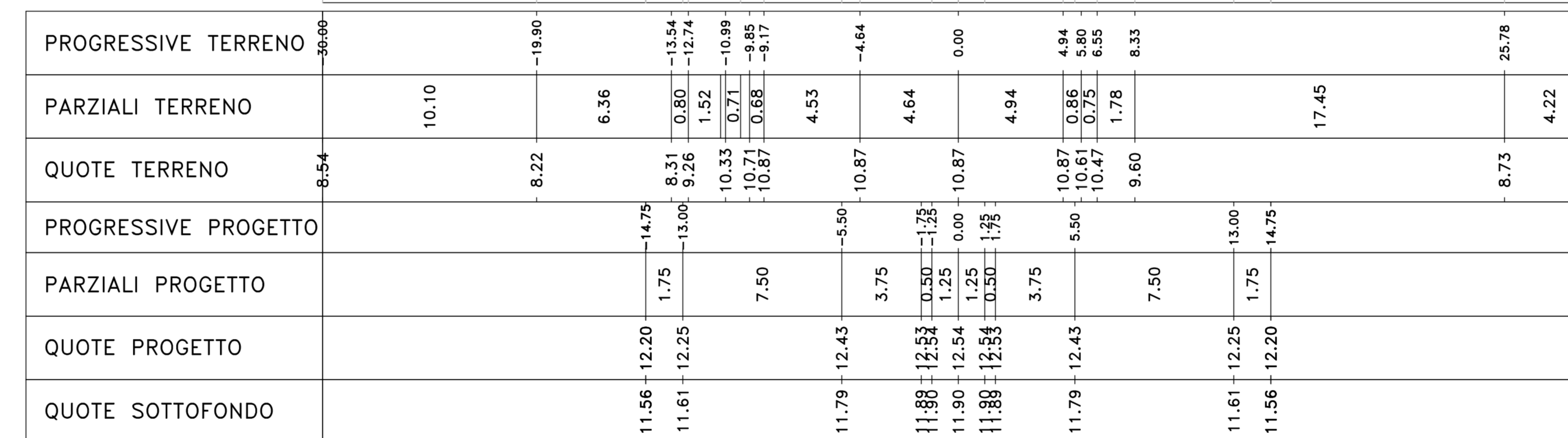
Materiali	Area (m²)	Vol. (m³)
Rilascio	50.39	1154.67
Scavo	0.00	0.00
Soffitto	3.28	39.33
Terrano vegetale	0.00	0.00
Graduatoria	2.51	L=11.08

AP02  
Sez. 57  
Progr.: 6+320.00  
Scala : 1:200  
Q.Rif. : 0.00



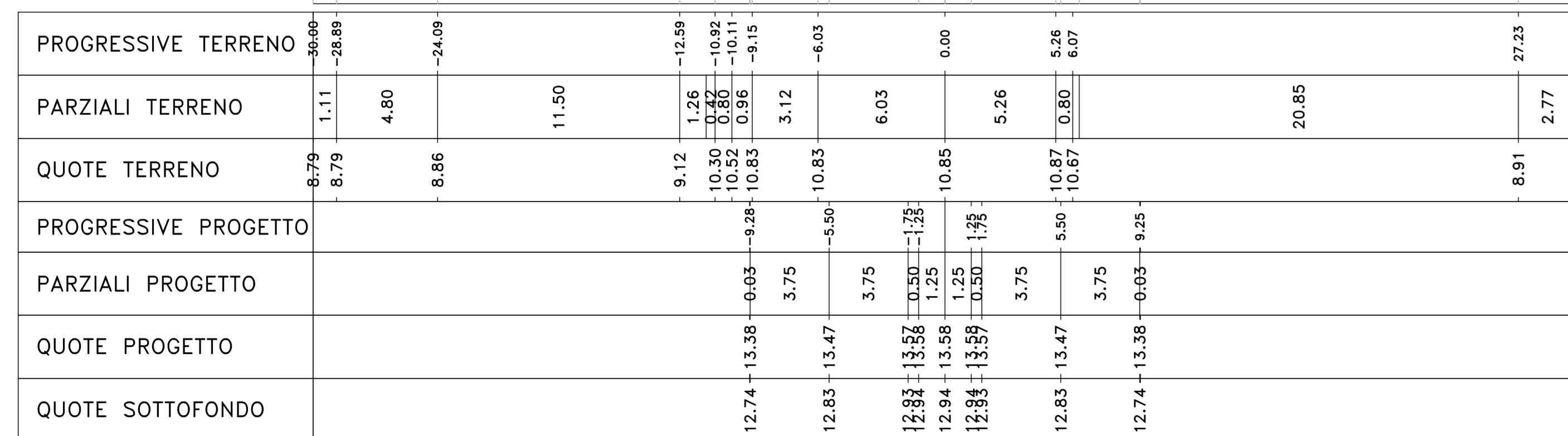
Materiali	Area (m²)	Vol. (m³)
Rilascio	48.61	1025.81
Scavo	0.00	0.00
Soffitto	0.78	14.88
Terrano vegetale	0.00	0.00

AP02  
Sez. 61  
Progr.: 6+400.00  
Scala : 1:200  
Q.Rif. : 0.00



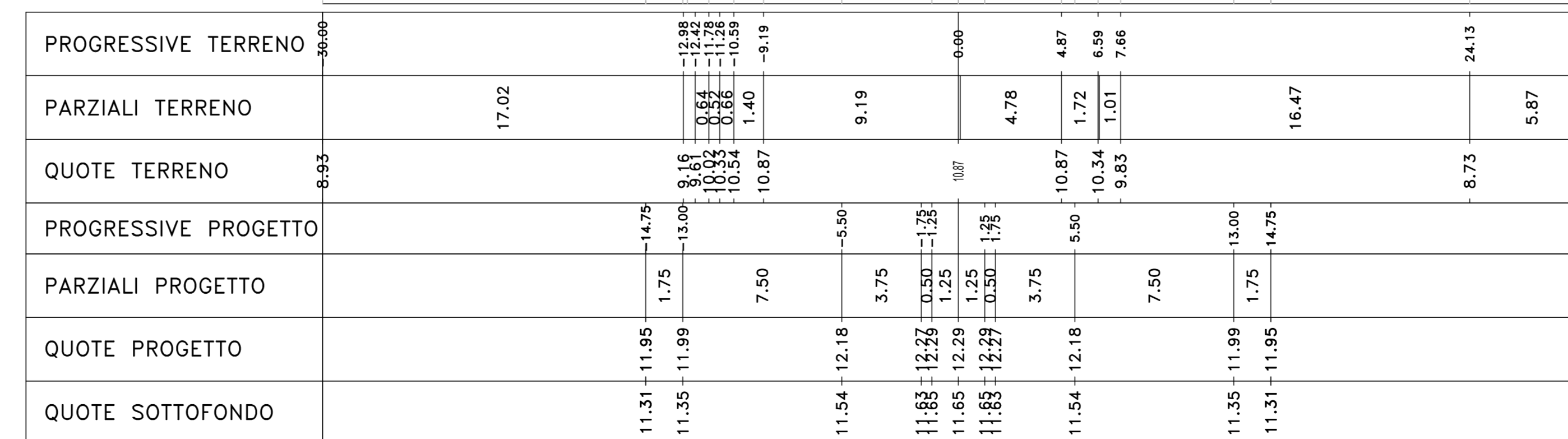
Materiali	Area (m²)	Vol. (m³)
Rilascio	43.91	942.03
Scavo	0.00	0.00
Soffitto	3.09	61.73
Terrano vegetale	0.00	0.00
Graduatoria	1.84	L=8.69

AP02  
Sez. 58  
Progr.: 6+340.00  
Scala : 1:200  
Q.Rif. : 0.00



Materiali	Area (m²)	Vol. (m³)
Rilascio	38.41	850.13
Scavo	0.00	0.00
Soffitto	0.83	18.66
Terrano vegetale	0.00	0.00

AP02  
Sez. 62  
Progr.: 6+420.00  
Scala : 1:200  
Q.Rif. : 0.00



Materiali	Area (m²)	Vol. (m³)
Rilascio	34.02	739.34
Scavo	0.00	0.00
Soffitto	3.10	61.61
Terrano vegetale	0.00	0.00
Graduatoria	1.56	L=7.13



**Direzione Progettazione e Realizzazione Lavori**

S.S. n.130 "Iglesiente"

Eliminazione degli incroci a raso da Cagliari a Decimomannu  
da km 3+000 a 15+600

**PROGETTO DEFINITIVO** cod. CA316 CA351

**PROGETTAZIONE:** ATI WA - LOTTI - SERING - WDP - BRENG

**PROGETTAZIONE E RESPONSABILE DELL'INTEGRAZIONE DELLE PRESTAZIONI SPECIALISTICHE:** GRUPPO DI PROGETTAZIONE INGEGNERIA

**RESPONSABILI D'AREA:**  
Responsabile Tracciato stradale: Dott. Ing. Massimo Capasso (Ord. Ing. Prov. Roma 265/11)  
 Responsabile Strada: Dott. Ing. Giovanni Pizzo (Ord. Ing. Prov. Roma 272/01)  
 Responsabile Elettrotecnica, Geotecnica e Impianti: Dott. Ing. Sergio Di Majo (Ord. Ing. Prov. Roma 282/2)  
 Responsabile Impianti: Dott. Ing. Francesco Venturoli (Ord. Ing. Prov. Roma 1485/2)

**GEOLOGO:**  
Dott. Gian Enrico Corradini (Ord. Ing. Regione Lazio 289)  
 Dott. Ing. Sergio Di Majo (Ord. Ing. Prov. Palermo 282/2)

**COORDINATORE SICUREZZA IN FASE DI PROGETTAZIONE:**  
Dott. Ing. Sergio Di Majo (Ord. Ing. Prov. Palermo 282/2)

**RESPONSABILE SIA:**  
Dott. Ing. Francesco Venturoli (Ord. Ing. Prov. Roma 1485/2)

**VISTO: IL RESPONSABILE DEL PROCEDIMENTO:**  
Dott. Ing. Francesco Corradini

**PROGETTO STRADALE**

**ASSE PRINCIPALE**

**SEZIONI TRASVERSALI**

**TAV 06**

CODICE PROGETTO	UV. PROG. ANNO	NOME FILE	REVISIONE	SCALA:
CA316351	19	CA316351_P02PS00TRASZ01-23_A	A	1:200
D				
C				
B				
A	EMISSIONE	MAR 2020	M.TOSI	M.CARROZZO
REV.	DESCRIZIONE	DATA	REDAITTO	VERIFICATO