AP02
Sez. 169
Progr.: 8+560.00
Scala : 1:200
Q.Rif. : 10.00



Materiali – Progr.8+560.00		
Materiale	Area (m²)	Vol. (m³)
Rilevato	0.48	13.86
Scavo	8.98	162.78
Scotico	0.81	23.73
Terreno vegetale	0.50	10.72

AP02
Sez. 170
Progr.: 8+580.00
Scala : 1:200
Q.Rif. : 10.00

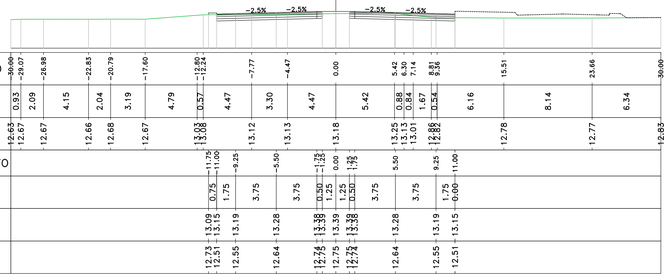

Materiali – Progr.8+580.00		
Materiale	Area (m²)	Vol. (m³)
Rilevato	0.00	4.85
Scavo	10.58	195.53
Scotico	0.00	8.11
Terreno vegetale	0.00	5.02

AP02
Sez. 171
Progr.: 8+600.00
Scala : 1:200
Q.Rif. : 10.00

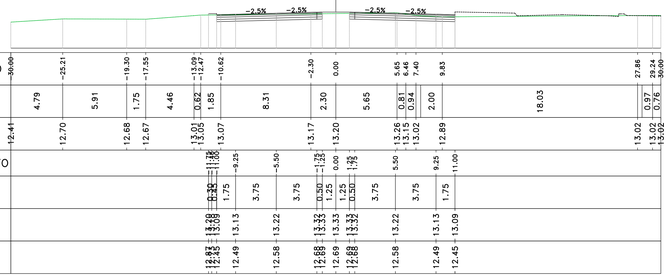

Materiali – Progr.8+600.00		
Materiale	Area (m²)	Vol. (m³)
Rilevato	0.00	0.01
Scavo	12.28	228.54
Scotico	0.00	0.00
Terreno vegetale	0.00	0.00

AP02
Sez. 172
Progr.: 8+620.00
Scala : 1:200
Q.Rif. : 10.00

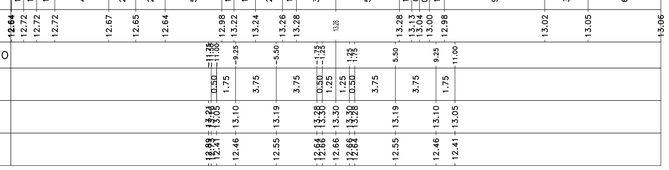

Materiali – Progr.8+620.00		
Materiale	Area (m²)	Vol. (m³)
Rilevato	0.00	0.00
Scavo	14.55	268.26
Scotico	0.00	0.00
Terreno vegetale	0.00	0.00

AP02
Sez. 173
Progr.: 8+640.00
Scala : 1:200
Q.Rif. : 10.00

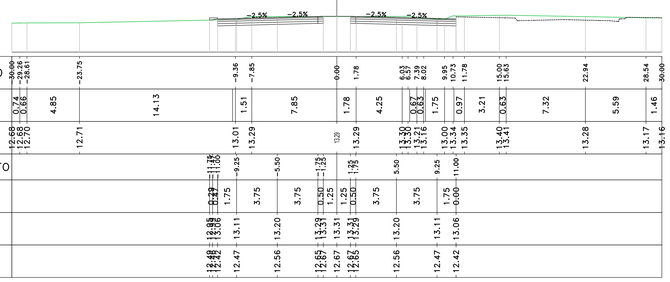

Materiali – Progr.8+640.00		
Materiale	Area (m²)	Vol. (m³)
Rilevato	0.00	0.00
Scavo	15.25	297.94
Scotico	0.00	0.00
Terreno vegetale	0.00	0.00

AP02
Sez. 174
Progr.: 8+660.00
Scala : 1:200
Q.Rif. : 10.00

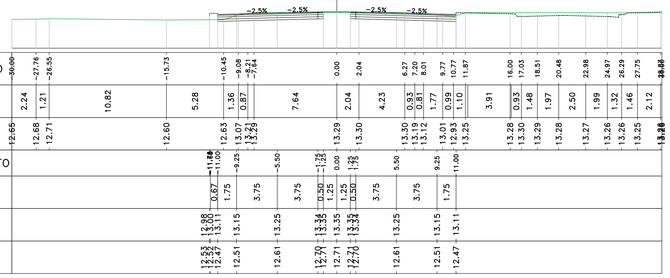

Materiali – Progr.8+660.00		
Materiale	Area (m²)	Vol. (m³)
Rilevato	0.00	0.00
Scavo	13.19	284.40
Scotico	0.00	0.00
Terreno vegetale	0.00	0.00

AP02
Sez. 175
Progr.: 8+680.00
Scala : 1:200
Q.Rif. : 10.00

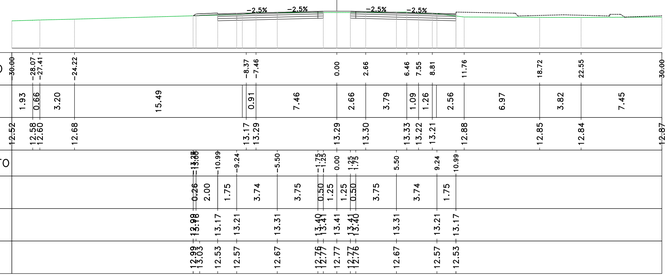

Materiali – Progr.8+680.00		
Materiale	Area (m²)	Vol. (m³)
Rilevato	0.05	0.52
Scavo	12.78	259.74
Scotico	0.00	0.00
Terreno vegetale	0.33	3.28

AP02
Sez. 176
Progr.: 8+700.00
Scala : 1:200
Q.Rif. : 10.00

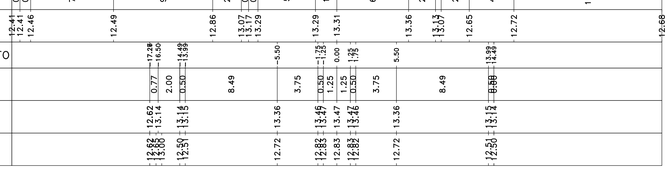

Materiali – Progr.8+700.00		
Materiale	Area (m²)	Vol. (m³)
Rilevato	0.64	6.90
Scavo	12.77	255.53
Scotico	1.16	11.63
Terreno vegetale	0.51	8.56

ANAS
GRUPPO FS ITALIANE

Direzione Progettazione e Realizzazione Lavori

S.S. n.130 "Iglesiente"

Eliminazione degli incroci a raso da Cagliari a Decimomannu da km 3+000 a 15+600

PROGETTO DEFINITIVO

COD. CA316 CA351

PROGETTAZIONE: ANAS VIA - LOTTI - SERING - VDP - BRENG

PROGETTISTA E RESPONSABILE DELL'INTEGRAZIONE DELLE PRESTAZIONI SPECIALISTICHE:
Dott. Ing. Francesco Nicchiarelli (Ord. Ing. Prov. Roma 14711)

RESPONSABILI D'AREA:
Responsabile Tracciato stradale: *Dott. Ing. Massimo Capasso (Ord. Ing. Prov. Roma 26037)*
Responsabile Strutture: *Dott. Ing. Giovanni Piazza (Ord. Ing. Prov. Palermo 5473)*
Responsabile Idraulica, Geotecnica e Impianti: *Dott. Ing. Sergio Di Maio (Ord. Ing. Prov. Palermo 2872)*
Responsabile Ambiente: *Dott. Ing. Francesco Ventura (Ord. Ing. Prov. Roma 14660)*

GEOLOGO:
Dott. Geol. Enrico Cucuzzella (Ord. Geo. Regione Sicilia 966)

COORDINATORE SICUREZZA IN FASE DI PROGETTAZIONE:
Dott. Ing. Sergio Di Maio (Ord. Ing. Prov. Palermo 2872)

RESPONSABILE SIA:
Dott. Ing. Francesco Ventura (Ord. Ing. Prov. Roma 14660)

VISTO: IL RESPONSABILE DEL PROCEDIMENTO:
Dott. Ing. Francesco Corrias

GRUPPO DI PROGETTAZIONE
MANDATARIA: ViA INGEGNERIA
MANDANTI: LOTTI ingegneria; SERING INGEGNERIA; vdp; BRENG BRIDGE ENGINEERING

PROGETTO STRADALE
ASSE PRINCIPALE
SEZIONI TRASVERSALI
TAV 18

CODICE PROGETTO (PROGETTO / LIV. PROG. / ANNO)	NOME FILE	REVISIONE	SCALA:
CA316351 D 19	CODICE ELAB. CA316351_P02PS00TRASZ01-23_A	A	1:200

REV.	DESCRIZIONE	DATA	REDATTO	VERIFICATO	APPROVATO
D		-	-	-	-
C		-	-	-	-
B		-	-	-	-
A	EMISSIONE	MAR 2020	M.TOSI	M.CAPASSO	F. NICCHIARELLI