AP03
Sez. 33
Progr.: 9+920.00
Scala : 1:200
Q.Rif. : 10.00

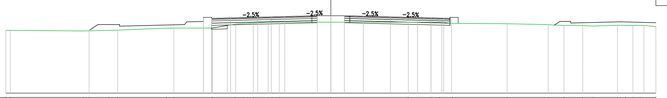

Materiali – Progr.9+920.00		
Materiale	Area (m²)	Vol. (m³)
Rilevato	0.42	5.81
Scavo	2.59	47.29
Scotico	0.31	5.78
Terreno vegetale	0.00	0.00

AP03
Sez. 34
Progr.: 9+940.00
Scala : 1:200
Q.Rif. : 10.00

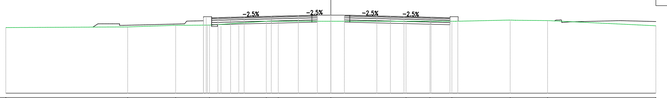

Materiali – Progr.9+940.00		
Materiale	Area (m²)	Vol. (m³)
Rilevato	0.03	4.55
Scavo	3.37	59.59
Scotico	0.48	7.85
Terreno vegetale	0.00	0.00

AP03
Sez. 35
Progr.: 9+960.00
Scala : 1:200
Q.Rif. : 10.00

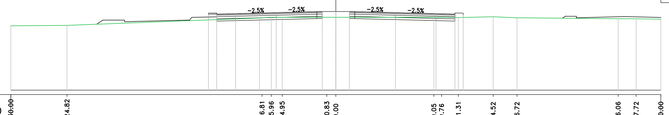

Materiali – Progr.9+960.00		
Materiale	Area (m²)	Vol. (m³)
Rilevato	0.00	0.32
Scavo	4.37	77.37
Scotico	0.00	4.80
Terreno vegetale	0.00	0.00

AP03
Sez. 36
Progr.: 9+980.00
Scala : 1:200
Q.Rif. : 10.00

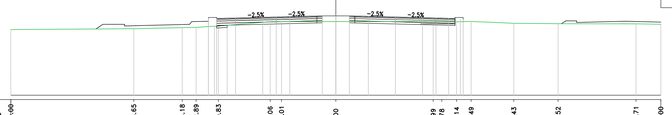

Materiali – Progr.9+980.00		
Materiale	Area (m²)	Vol. (m³)
Rilevato	0.09	0.90
Scavo	4.03	84.00
Scotico	0.19	1.88
Terreno vegetale	0.00	0.00

AP03
Sez. 37
Progr.: 10+000.00
Scala : 1:200
Q.Rif. : 10.00

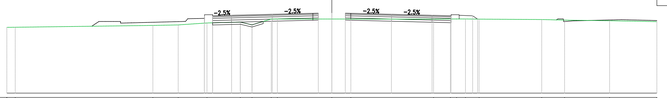

Materiali – Progr.10+000.00		
Materiale	Area (m²)	Vol. (m³)
Rilevato	0.67	7.65
Scavo	3.06	70.90
Scotico	1.08	12.72
Terreno vegetale	0.00	0.00

AP03
Sez. 38
Progr.: 10+020.00
Scala : 1:200
Q.Rif. : 10.00

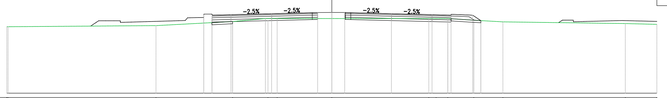

Materiali – Progr.10+020.00		
Materiale	Area (m²)	Vol. (m³)
Rilevato	0.63	13.06
Scavo	3.20	62.59
Scotico	1.45	27.30
Terreno vegetale	0.50	4.98

AP03
Sez. 39
Progr.: 10+040.00
Scala : 1:200
Q.Rif. : 10.00

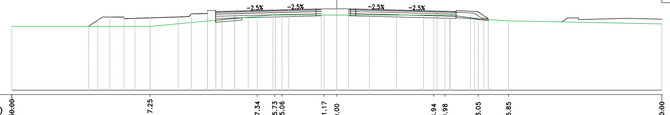

Materiali – Progr.10+040.00		
Materiale	Area (m²)	Vol. (m³)
Rilevato	1.29	19.21
Scavo	2.81	60.09
Scotico	1.47	31.17
Terreno vegetale	0.57	10.71

AP03
Sez. 40
Progr.: 10+060.00
Scala : 1:200
Q.Rif. : 10.00

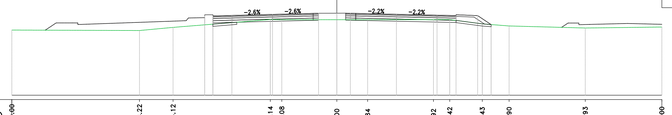

Materiali – Progr.10+060.00		
Materiale	Area (m²)	Vol. (m³)
Rilevato	1.25	25.39
Scavo	2.34	51.43
Scotico	1.18	26.48
Terreno vegetale	0.67	12.43

anas
GRUPPO FS ITALIANE

Direzione Progettazione e Realizzazione Lavori

S.S. n.130 "Iglesiente"

Eliminazione degli incroci a raso da Cagliari a Decimomannu da km 3+000 a 15+600

PROGETTO DEFINITIVO

COD. CA316 CA351

PROGETTAZIONE: ATI VIA - LOTTI - SERING - VDP - BRENG

PROGETTISTA E RESPONSABILE DELL'INTEGRAZIONE DELLE PRESTAZIONI SPECIALISTICHE:
Dott. Ing. Francesco Nicchiarelli (Ord. Ing. Prov. Roma 14711)

RESPONSABILI D'AREA:
Responsabile Tracciato stradale: Dott. Ing. Massimo Capasso (Ord. Ing. Prov. Roma 26037)
Responsabile Strutture: Dott. Ing. Giovanni Piazza (Ord. Ing. Prov. Palermo 5349)
Responsabile Idraulica, Geotecnica e Impianti: Dott. Ing. Sergio Di Maio (Ord. Ing. Prov. Palermo 2872)
Responsabile Ambiente: Dott. Ing. Francesco Ventura (Ord. Ing. Prov. Roma 14660)

GEOLOGO:
Dott. Geol. Enrico Cucuzzella (Ord. Geo. Regione Sicilia 966)

COORDINATORE SICUREZZA IN FASE DI PROGETTAZIONE:
Dott. Ing. Sergio Di Maio (Ord. Ing. Prov. Palermo 2872)

RESPONSABILE SIA:
Dott. Ing. Francesco Ventura (Ord. Ing. Prov. Roma 14660)

VISTO: IL RESPONSABILE DEL PROCEDIMENTO:
Dott. Ing. Francesco Corrias

GRUPPO DI PROGETTAZIONE
MANDATARIA: VIA INGEGNERIA
MANDANTI: LOTTI ingegneria; SERING INGEGNERIA; vdp; BRENG BRIDGE ENGINEERING

PROGETTO STRADALE
ASSE PRINCIPALE
SEZIONI TRASVERSALI
TAV 05

FRANCESCO NICCHIARELLI — ORDINE INGEGNERI ROMA — N. 14711

CODICE PROGETTO (PROGETTO / LIV. PROG. / ANNO)	NOME FILE	REVISIONE	SCALA:
CA316351 D 19	CODICE ELAB. CA316351_P03PS00TRASZ01-14_A	A	1:200

REV.	DESCRIZIONE	DATA	REDATTO	VERIFICATO	APPROVATO
D		-	-	-	-
C		-	-	-	-
B		-	-	-	-
A	EMISSIONE	MAR. 2020	M.TOSI	M.CAPASSO	F. NICCHIARELLI