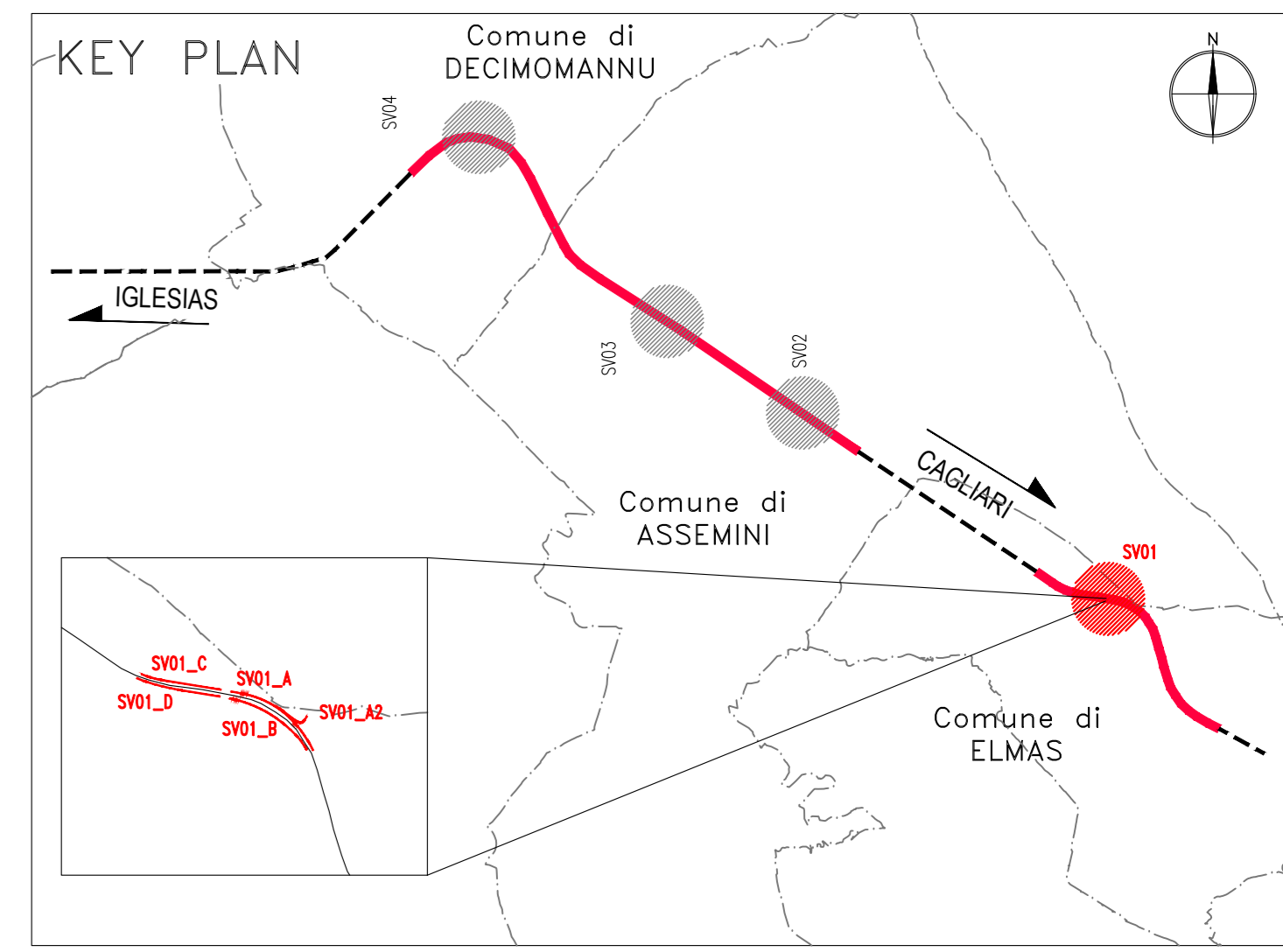
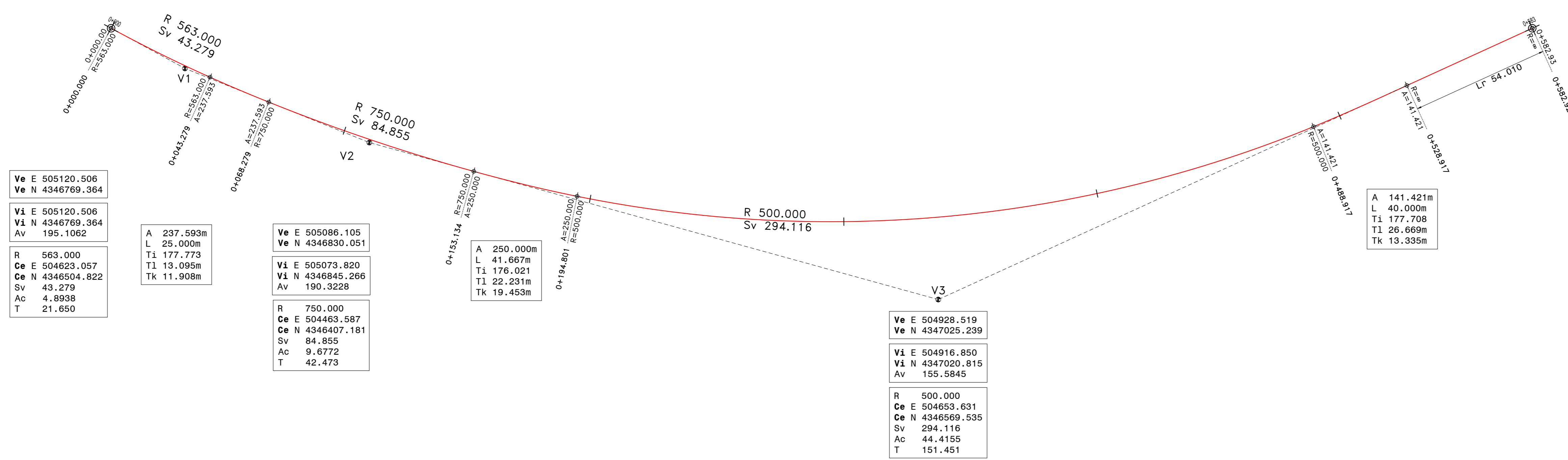
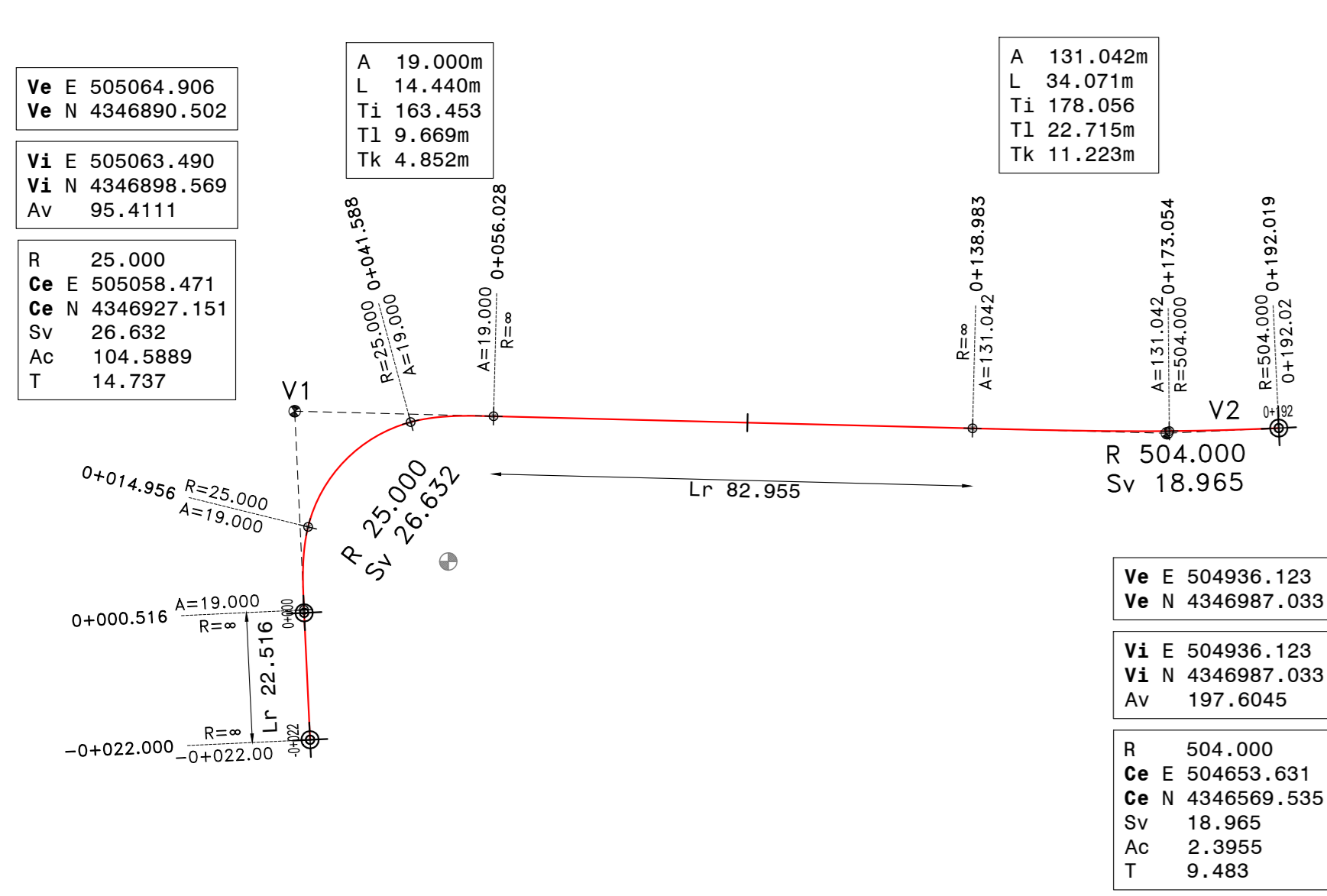


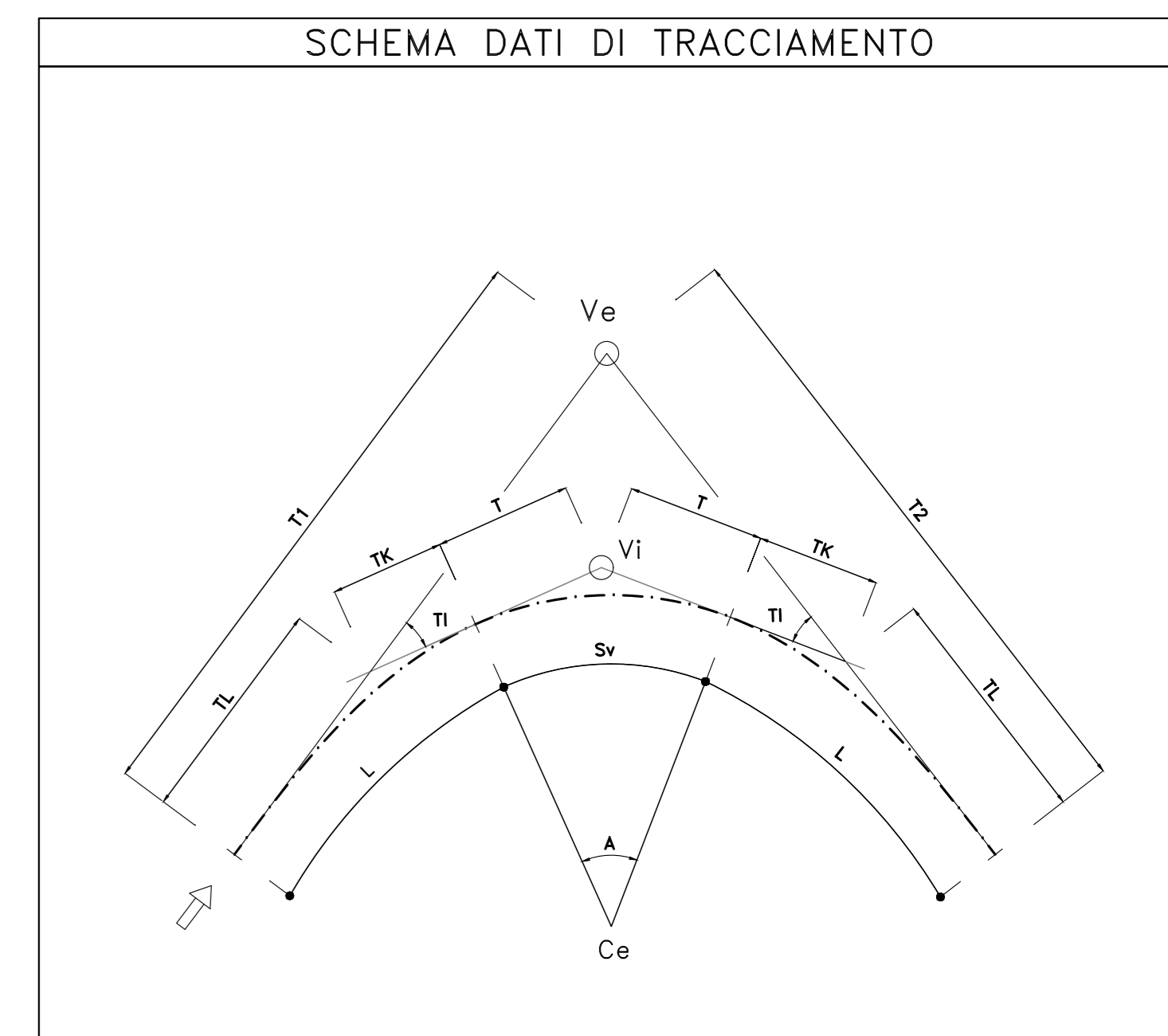
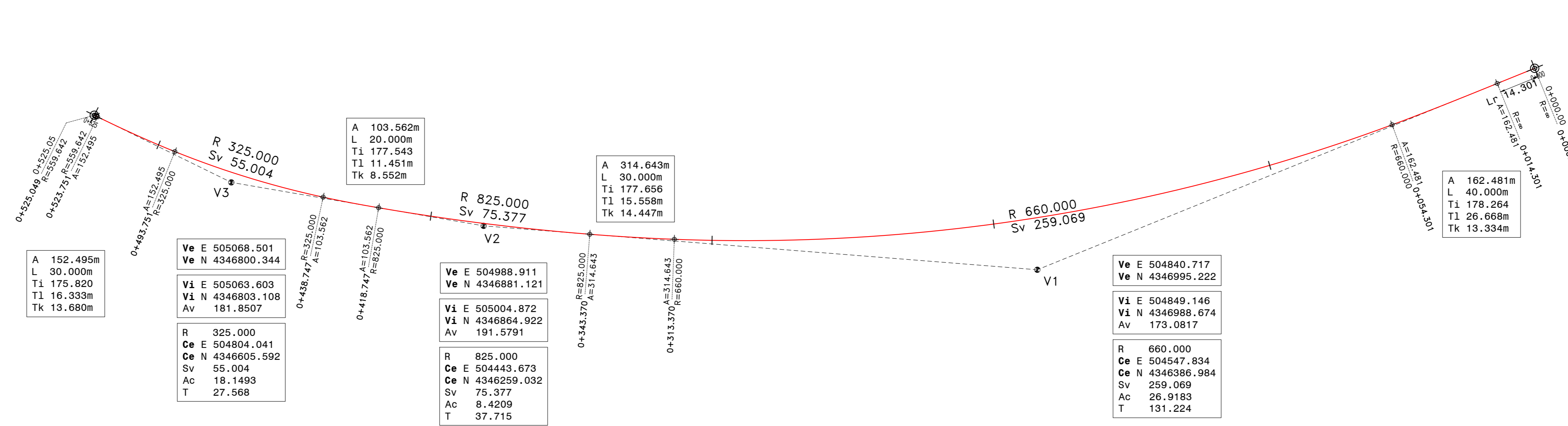
Planimetria di tracciamento rampa A




Planimetria di tracciamento rampa A2



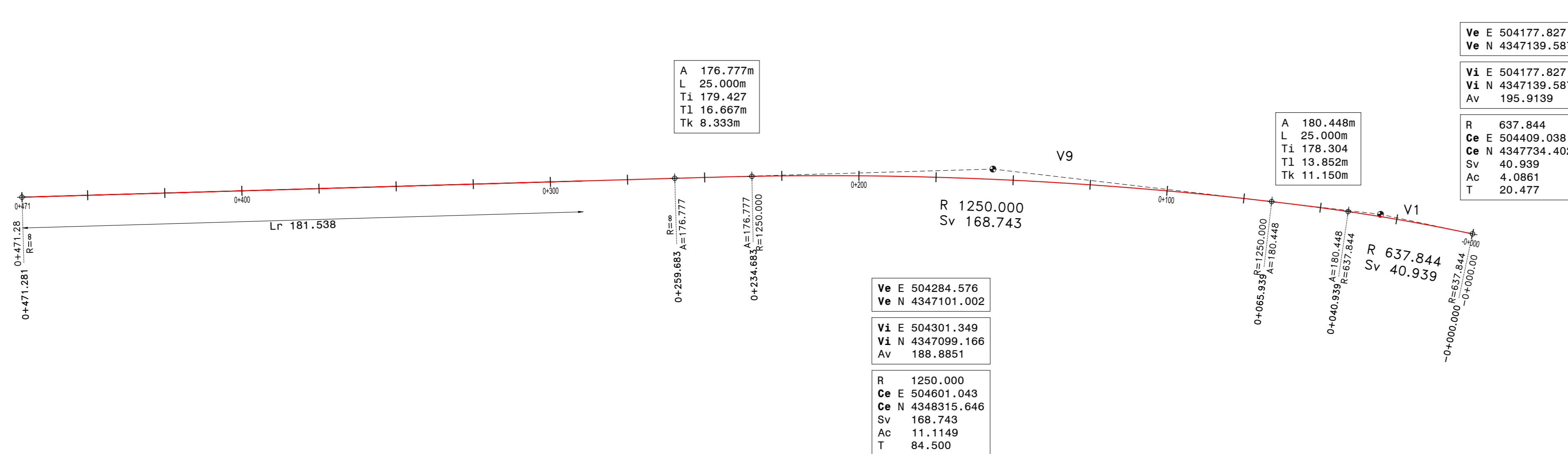
Planimetria di tracciamento rampa B



Planimetria di tracciamento rampa C



Planimetria di tracciamento rampa D



**Sanas**  
GRUPPO FS ITALIANE  
Direzione Progettazione e Realizzazione Lavori

S.S. n.130 "Iglesiente"  
Eliminazione degli incroci a raso da Cagliari a Decimomannu da km 3+000 a 15+600

**PROGETTO DEFINITIVO** cod. CA316 CA351

PROGETTAZIONE: **ATI VIA - LOTTI - SERING - VDP - BRENG**

PROGETTAZIONE E RESPONSABILE DELL'INTEGRAZIONE DELLE PRESTAZIONI SPECIALISTICHE: **VIA INGEGNERIA**

RESPONSABILI D'OPERA: **LOTTE INGEGNERIA**, **SERING INGEGNERIA**, **VDP**, **BRENG**

COORDINATORE SICUREZZA IN FASE DI PROGETTAZIONE: **FRANCESCO NICCHIELLO**

RESPONSABILE SIA: **FRANCESCO NICCHIELLO**

VISTO: IL RESPONSABILE DEL PROCEDIMENTO: **FRANCESCO NICCHIELLO**

**PROGETTO STRADALE**  
**SV01 - SVINCOLO DI ELMAS VIA DEL PINO**  
Planimetria di tracciamento rampe

CODICE PROGETTO: CA3163511  
NOME FILE: CA316351\_V01PS00TRAP101\_A  
PROGETTO: CA3163511  
ELAB: V01PS00TRAP101  
1:1000

D	-	-	-	-
C	-	-	-	-
B	-	-	-	-
A	EMISSIONE	MARZO 2020	M.TORO	M.CAPASSO
REV.	DESCRIZIONE	DATA	REDATTO	VERIFICATO