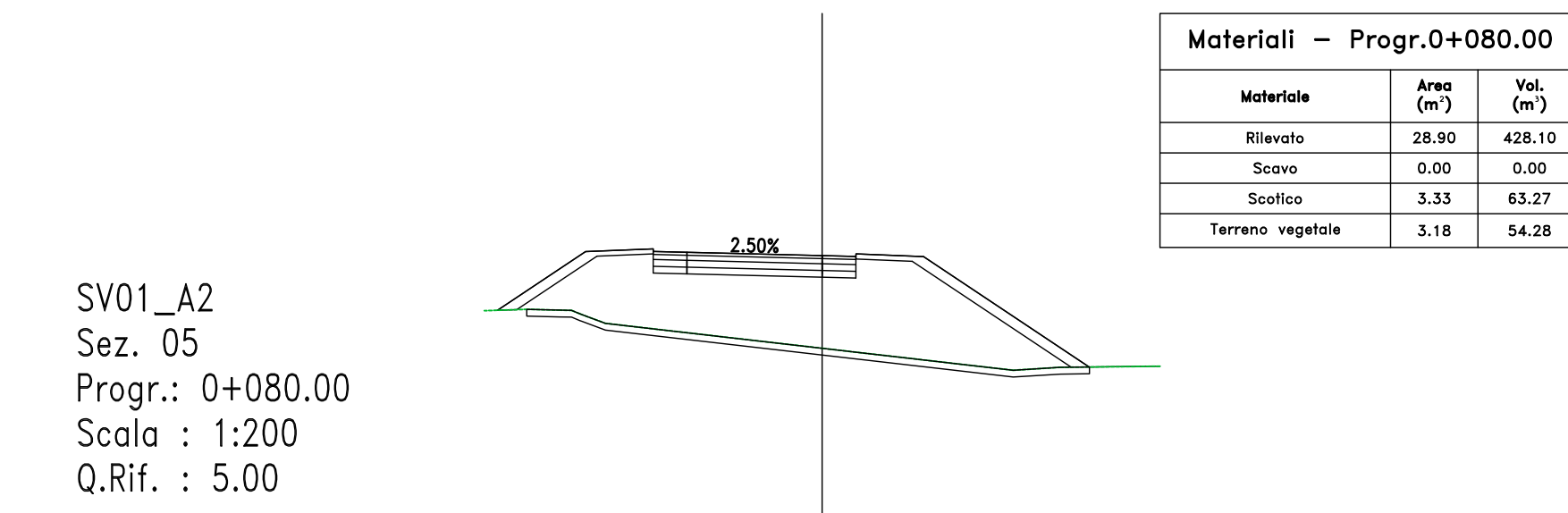


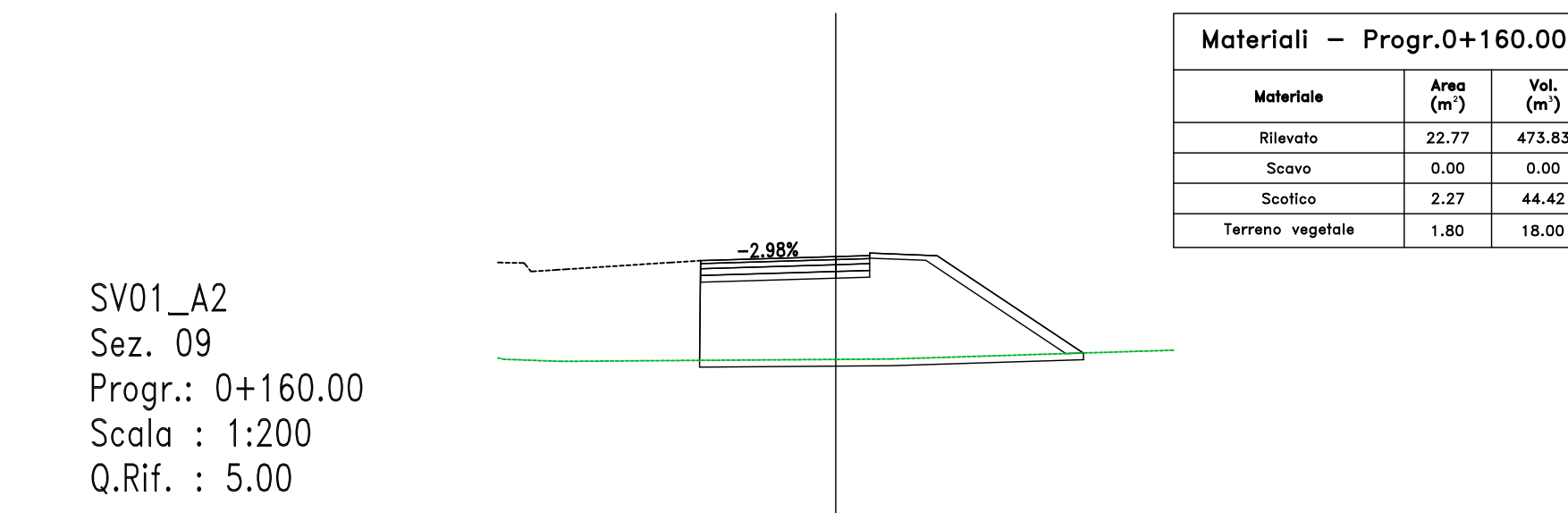
SV01\_A2  
Sez. 01  
Progr.: -0+000.00  
Scala : 1:200  
Q.Rif. : 0.00

PROGRESSIVE TERRENO	-8.40	-8.40	-5.18	0.00	4.30
PARZIALI TERRENO		3.23	5.18	4.30	
QUOTE TERRENO	9.99	9.99	9.79	9.79	
PROGRESSIVE PROGETTO	-8.40	-8.40	-5.18	0.00	4.30
PARZIALI PROGETTO		3.23	5.18	4.30	
QUOTE PROGETTO	9.99	9.99	9.79	9.79	
QUOTE SOTTOFONDO	9.89	9.80	9.79	9.79	



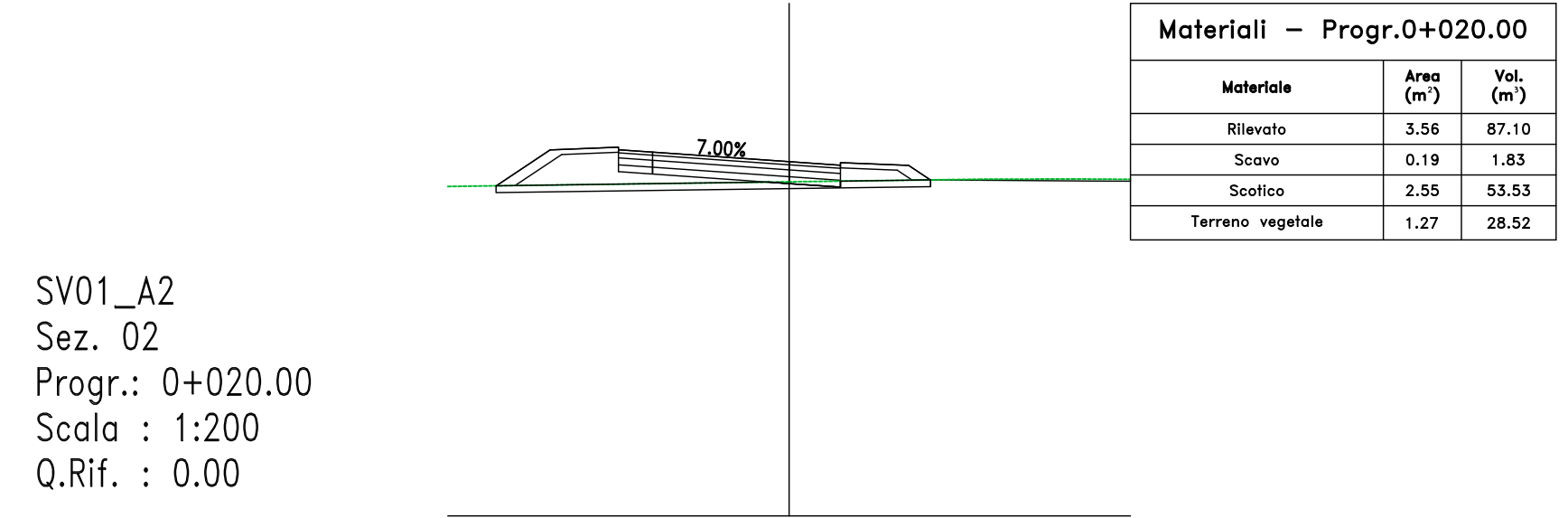
SV01\_A2  
Sez. 05  
Progr.: 0+080.00  
Scala : 1:200  
Q.Rif. : 5.00

PROGRESSIVE TERRENO	-8.74	11.05	-7.77	-7.77	0.00
PARZIALI TERRENO		0.97	10.89	6.41	5.65
QUOTE TERRENO	11.05	11.02	10.89	10.89	
PROGRESSIVE PROGETTO	-8.74	11.05	-7.77	-7.77	0.00
PARZIALI PROGETTO		0.97	10.89	6.41	5.65
QUOTE PROGETTO	11.05	11.02	10.89	10.89	
QUOTE SOTTOFONDO	11.05	11.02	10.89	10.89	



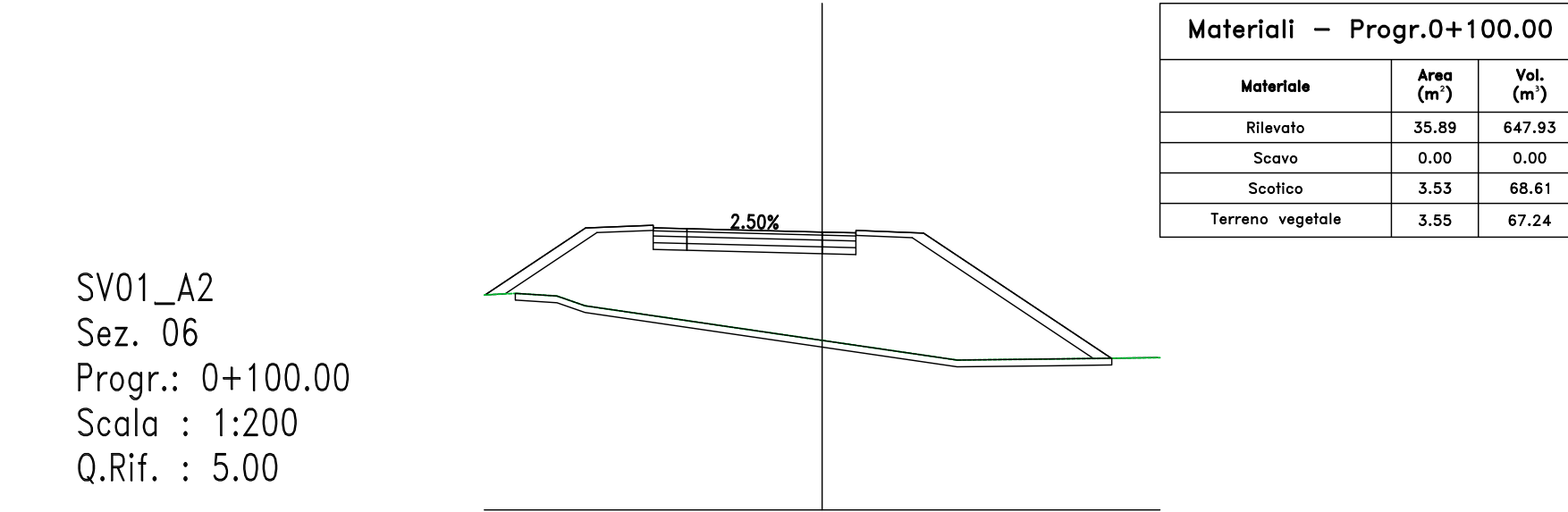
SV01\_A2  
Sez. 09  
Progr.: 0+160.00  
Scala : 1:200  
Q.Rif. : 5.00

PROGRESSIVE TERRENO	-4.03	-4.03	0.00	1.64	7.33
PARZIALI TERRENO		4.03	1.64	5.69	
QUOTE TERRENO	9.83	9.73	9.57	9.57	
PROGRESSIVE PROGETTO	-4.03	-4.03	0.00	1.64	7.33
PARZIALI PROGETTO		4.03	1.64	5.69	
QUOTE PROGETTO	9.83	9.53	9.57	9.57	
QUOTE SOTTOFONDO	9.83	9.53	9.57	9.57	



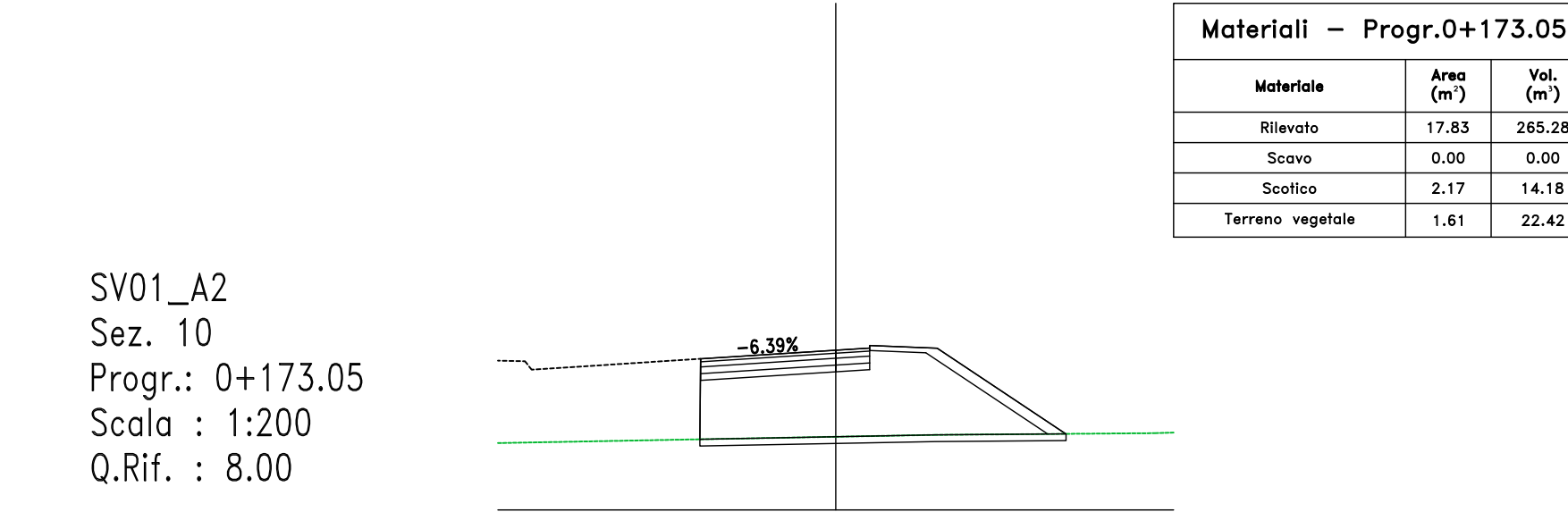
SV01\_A2  
Sez. 02  
Progr.: 0+020.00  
Scala : 1:200  
Q.Rif. : 0.00

PROGRESSIVE TERRENO	-8.59	-8.59	0.00	4.14	
PARZIALI TERRENO		8.59	4.14		
QUOTE TERRENO	9.66	9.66	9.46	9.46	
PROGRESSIVE PROGETTO	-8.59	-8.59	0.00	4.14	
PARZIALI PROGETTO		8.59	4.14		
QUOTE PROGETTO	9.66	9.46	9.58	9.63	
QUOTE SOTTOFONDO	9.66	9.46	9.58	9.63	



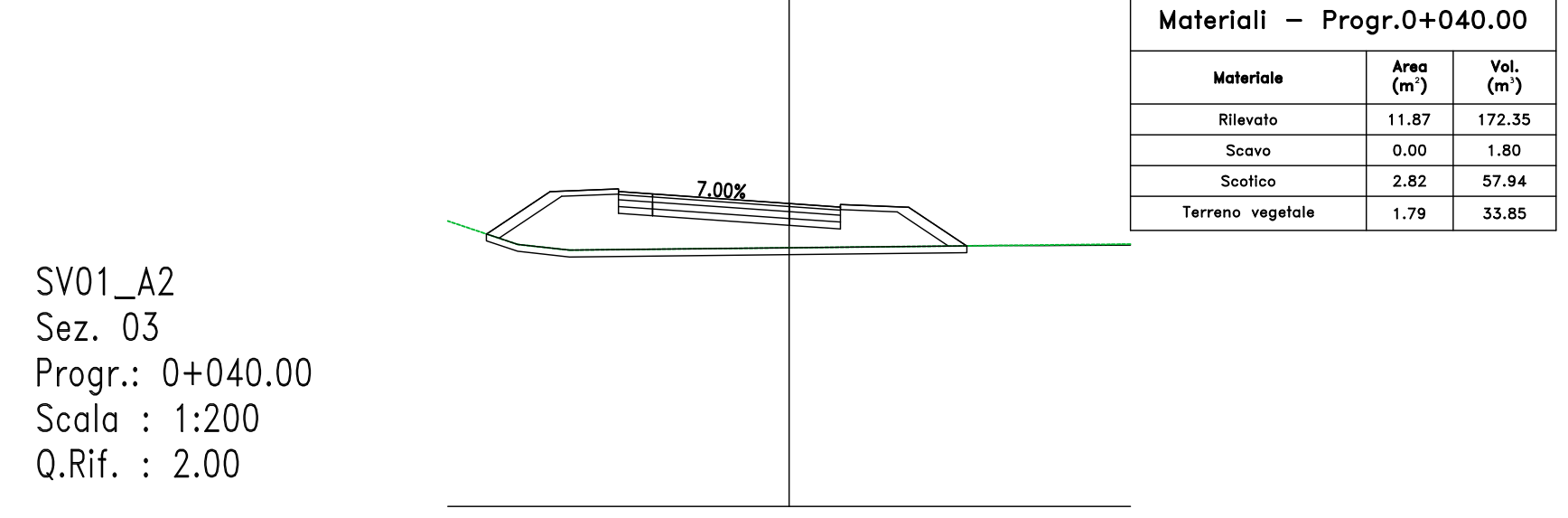
SV01\_A2  
Sez. 06  
Progr.: 0+100.00  
Scala : 1:200  
Q.Rif. : 5.00

PROGRESSIVE TERRENO	-9.08	11.21	-9.08	0.00	4.00
PARZIALI TERRENO		1.18	10.84	7.02	4.00
QUOTE TERRENO	11.21	11.21	11.13	11.13	
PROGRESSIVE PROGETTO	-9.08	11.21	-9.08	0.00	4.00
PARZIALI PROGETTO		1.18	10.84	7.02	4.00
QUOTE PROGETTO	11.21	11.13	11.13	11.13	
QUOTE SOTTOFONDO	11.21	11.13	11.13	11.13	



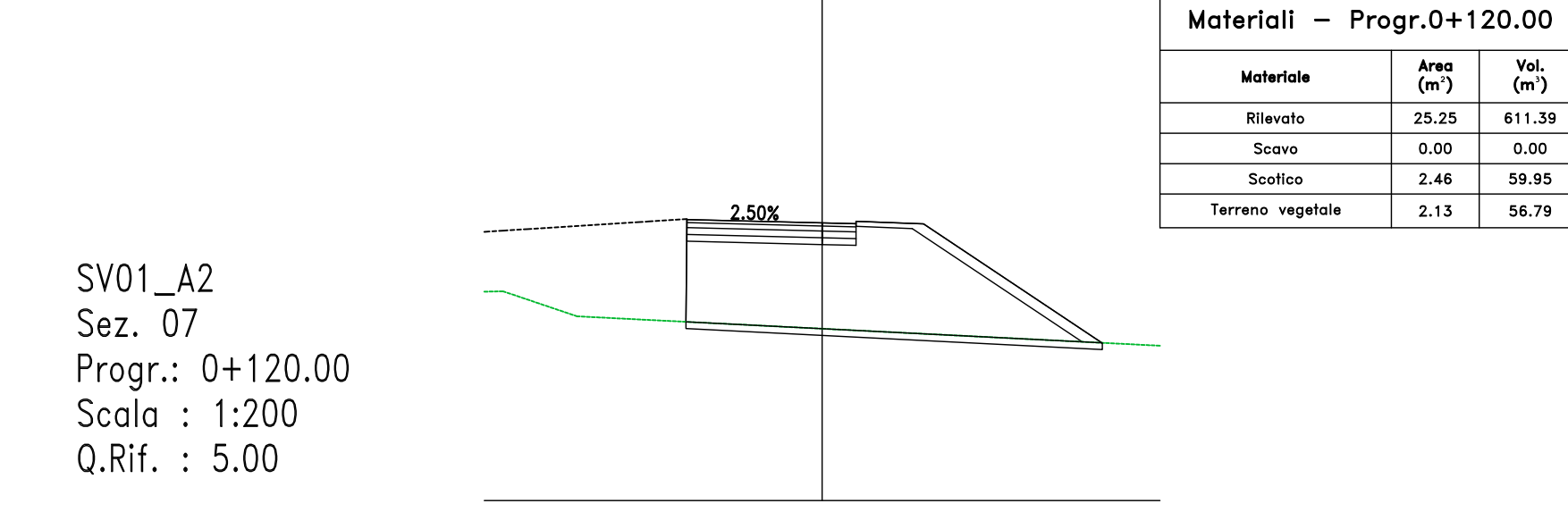
SV01\_A2  
Sez. 10  
Progr.: 0+173.05  
Scala : 1:200  
Q.Rif. : 8.00

PROGRESSIVE TERRENO	-4.02	-4.02	0.00	2.94	6.82
PARZIALI TERRENO		4.02	2.94	3.87	
QUOTE TERRENO	10.09	9.89	9.87	9.87	
PROGRESSIVE PROGETTO	-4.02	-4.02	0.00	2.94	6.82
PARZIALI PROGETTO		4.02	2.94	3.87	
QUOTE PROGETTO	10.09	9.89	9.87	9.87	
QUOTE SOTTOFONDO	10.09	9.89	9.87	9.87	



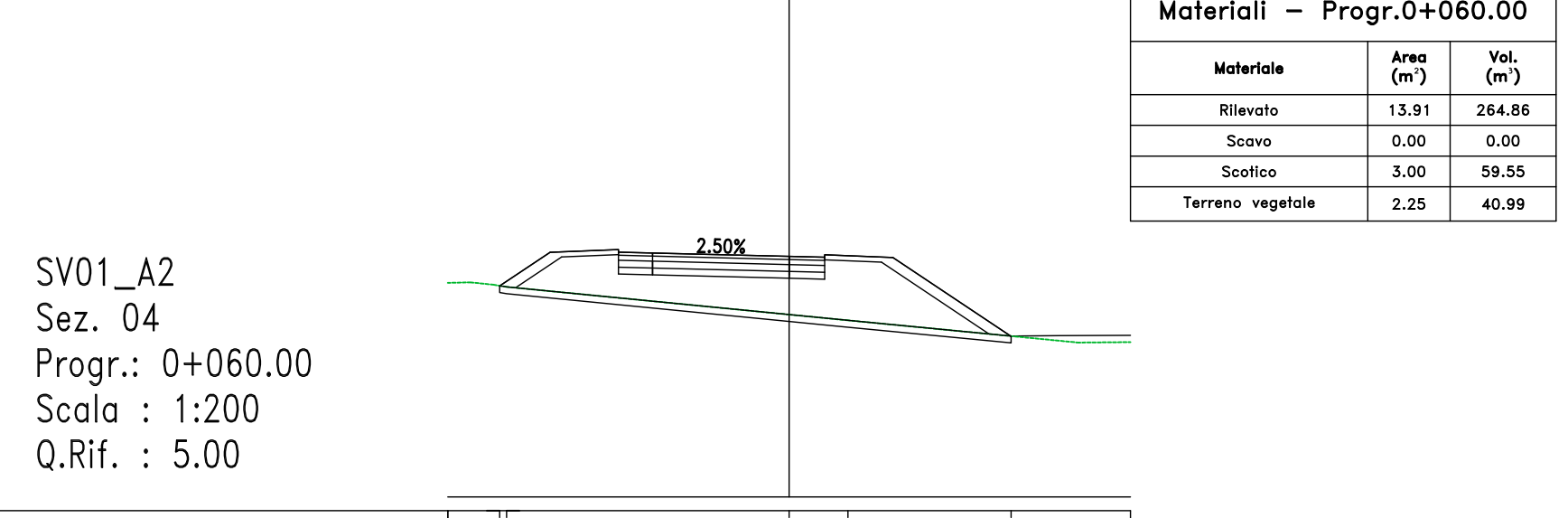
SV01\_A2  
Sez. 03  
Progr.: 0+040.00  
Scala : 1:200  
Q.Rif. : 2.00

PROGRESSIVE TERRENO	-8.87	-8.87	0.00	5.21	8.21
PARZIALI TERRENO		0.82	6.43	5.21	
QUOTE TERRENO	9.88	9.78	9.47	9.47	
PROGRESSIVE PROGETTO	-8.87	-8.87	0.00	5.21	8.21
PARZIALI PROGETTO		0.82	6.43	5.21	
QUOTE PROGETTO	9.88	9.47	9.30	9.43	
QUOTE SOTTOFONDO	9.88	9.47	9.30	9.43	



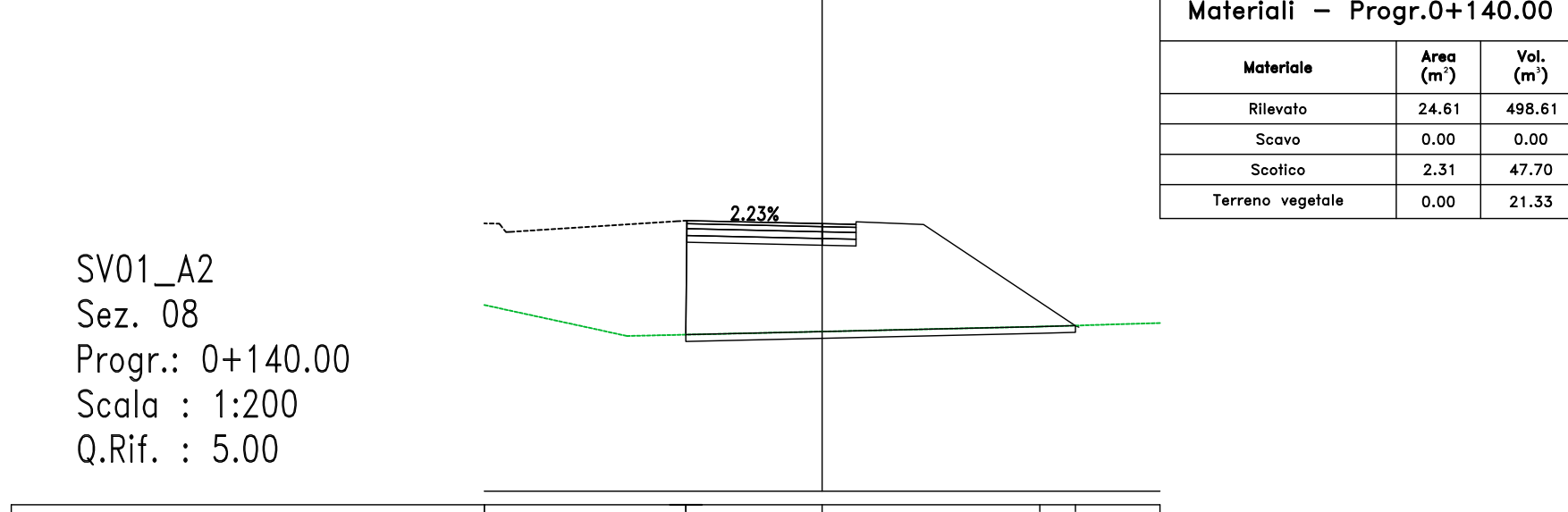
SV01\_A2  
Sez. 07  
Progr.: 0+120.00  
Scala : 1:200  
Q.Rif. : 5.00

PROGRESSIVE TERRENO	-4.03	-4.03	0.00	8.29	
PARZIALI TERRENO		4.03	8.29		
QUOTE TERRENO	10.89	10.09	9.89	9.89	
PROGRESSIVE PROGETTO	-4.03	-4.03	0.00	8.29	
PARZIALI PROGETTO		4.03	8.29		
QUOTE PROGETTO	10.89	10.09	9.89	9.89	
QUOTE SOTTOFONDO	10.89	10.09	9.89	9.89	



SV01\_A2  
Sez. 04  
Progr.: 0+060.00  
Scala : 1:200  
Q.Rif. : 5.00

PROGRESSIVE TERRENO	-8.48	-8.28	0.00	1.72	6.50
PARZIALI TERRENO		8.28	1.72	4.78	
QUOTE TERRENO	11.18	10.95	10.14	9.97	
PROGRESSIVE PROGETTO	-8.48	-8.28	0.00	1.72	6.50
PARZIALI PROGETTO		8.28	1.72	4.78	
QUOTE PROGETTO	11.18	10.95	10.14	9.97	
QUOTE SOTTOFONDO	11.18	10.95	10.14	9.97	



SV01\_A2  
Sez. 08  
Progr.: 0+140.00  
Scala : 1:200  
Q.Rif. : 5.00

PROGRESSIVE TERRENO	-4.03	-4.03	0.00	6.44	7.55
PARZIALI TERRENO		4.03	6.44	1.06	
QUOTE TERRENO	9.64	9.44	9.37	9.37	
PROGRESSIVE PROGETTO	-4.03	-4.03	0.00	6.44	7.55
PARZIALI PROGETTO		4.03	6.44	1.06	
QUOTE PROGETTO	9.64	9.37	9.37	9.37	
QUOTE SOTTOFONDO	9.64	9.37	9.37	9.37	

**S.S. n.130 "Iglesiente"**  
Eliminazione degli incroci a raso da Cagliari a Decimomannu da km 3+000 a 15+600

---

**PROGETTO DEFINITIVO**

PROGETTAZIONE: **ATI VIA - LOTTI - SERING - WDP - BRENG**

PROGETTAZIONE E RESPONSABILE DELL'INTEGRAZIONE DELLE PRESTAZIONI SPECIALISTICHE: **GRUPPO DI PROGETTAZIONE INGEGNERIA**

RESPONSABILI D'AREA: **VIA INGEGNERIA**

RESPONSABILI D'AREA: **LOTTE INGEGNERIA**

RESPONSABILI D'AREA: **SERING INGEGNERIA**

RESPONSABILI D'AREA: **WDP**

RESPONSABILI D'AREA: **BRENG**

cod. CA316 CA351

PROGETTO STRADALE  
**SV01 - SVINCOLO DI ELMAS VIA DEL PINO SOLITARIO**  
Rampa A2  
Sezioni trasversali

---

CODICE PROGETTO	NOME FILE	REVISIONE	SCALA:
CA316351	CA316351_VO1PS00TRASZ03_A	A	1:200
PROGETTO	ELAB.		
CA316351	VO1PS00TRASZ03		
D			
C			
B			
A	EMISSIONE	FEB 2020	M.TOSI M.CAPRISO F. NICCHARELLI
REV.	DESCRIZIONE	DATA	REDDATO VERIFICATO APPROVATO