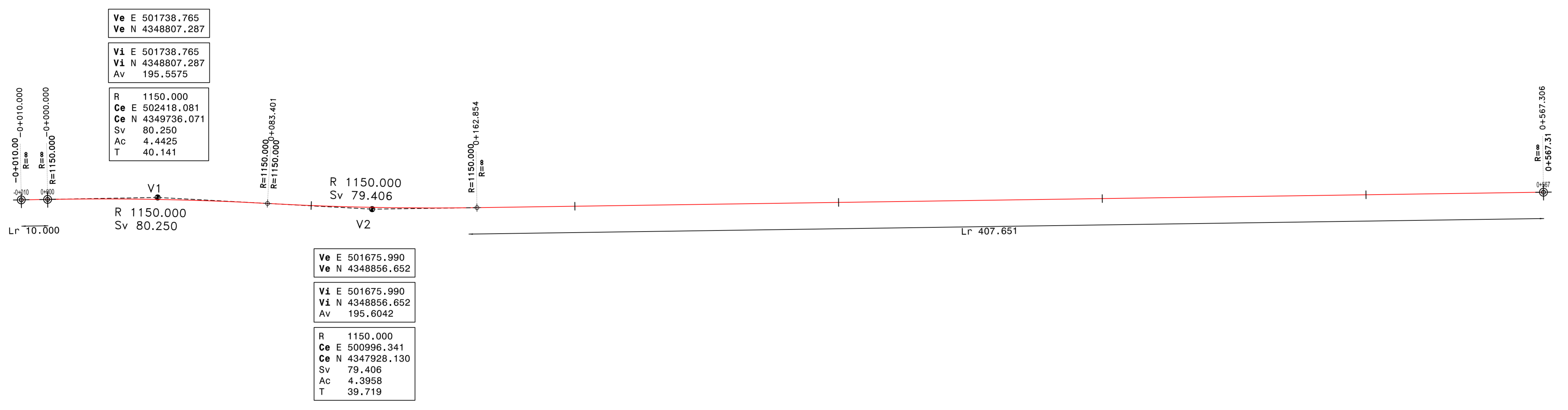
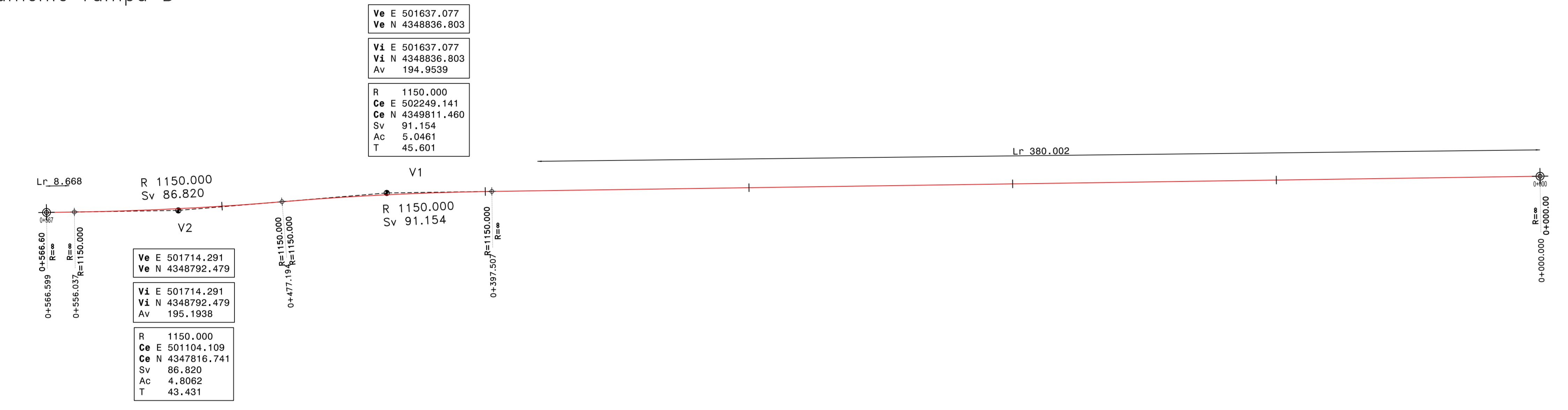


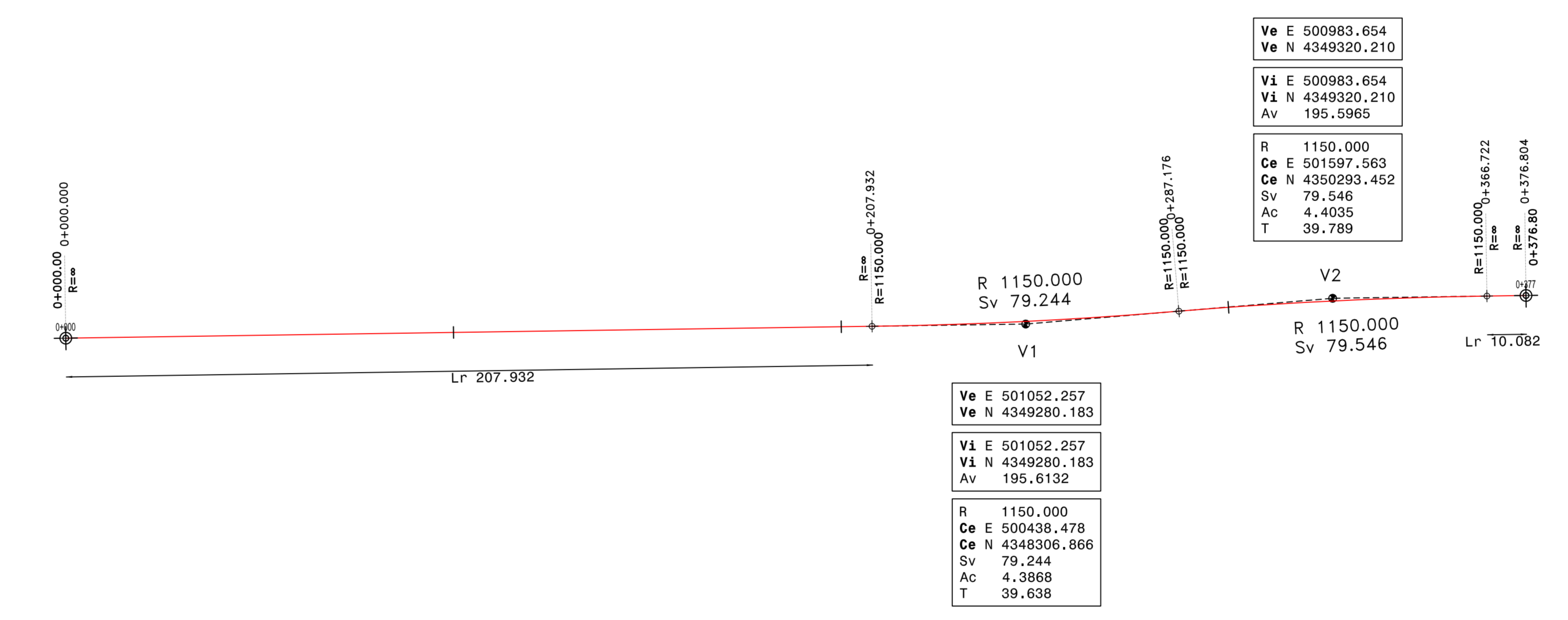
Planimetria di tracciamento rampa A



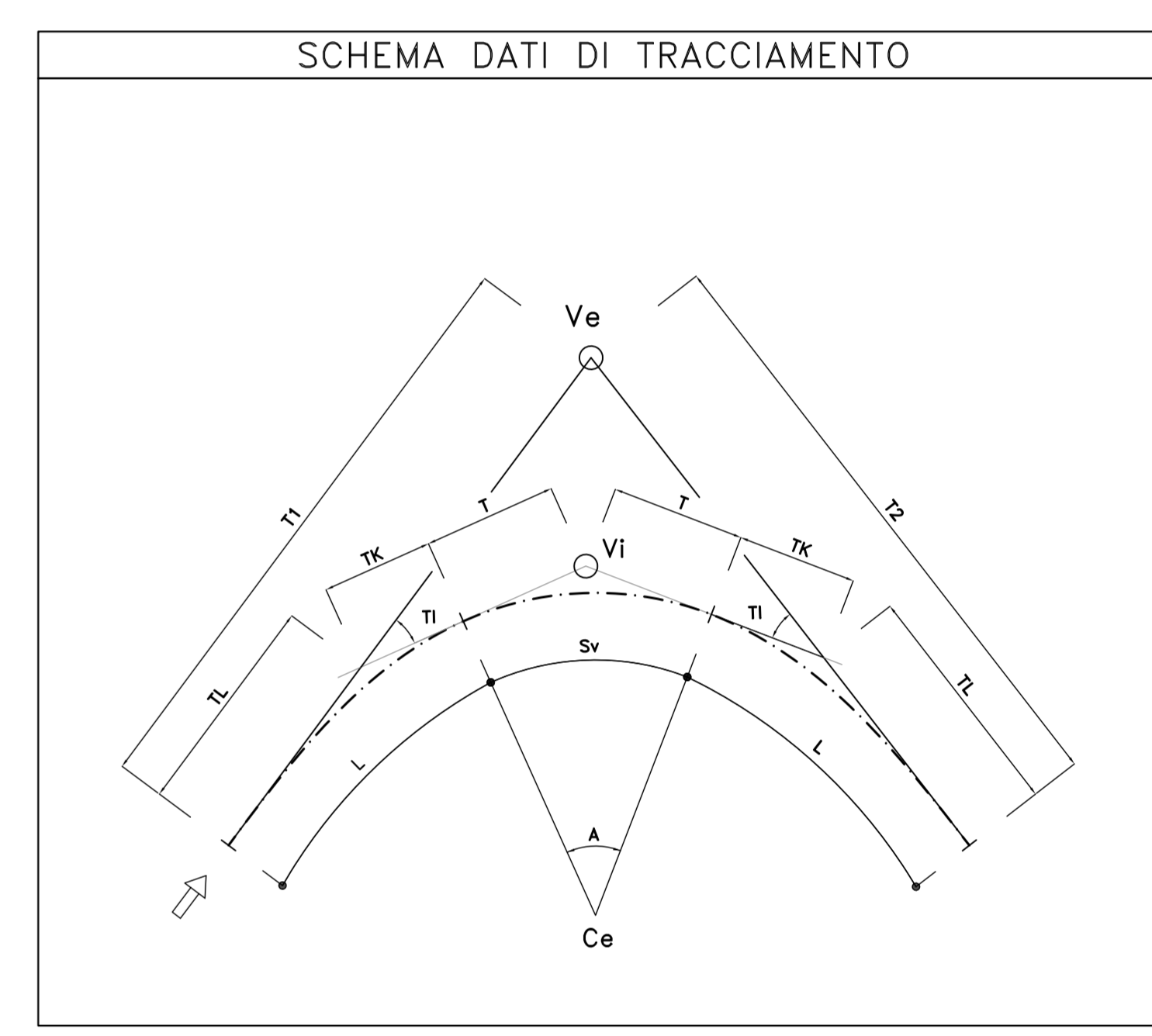
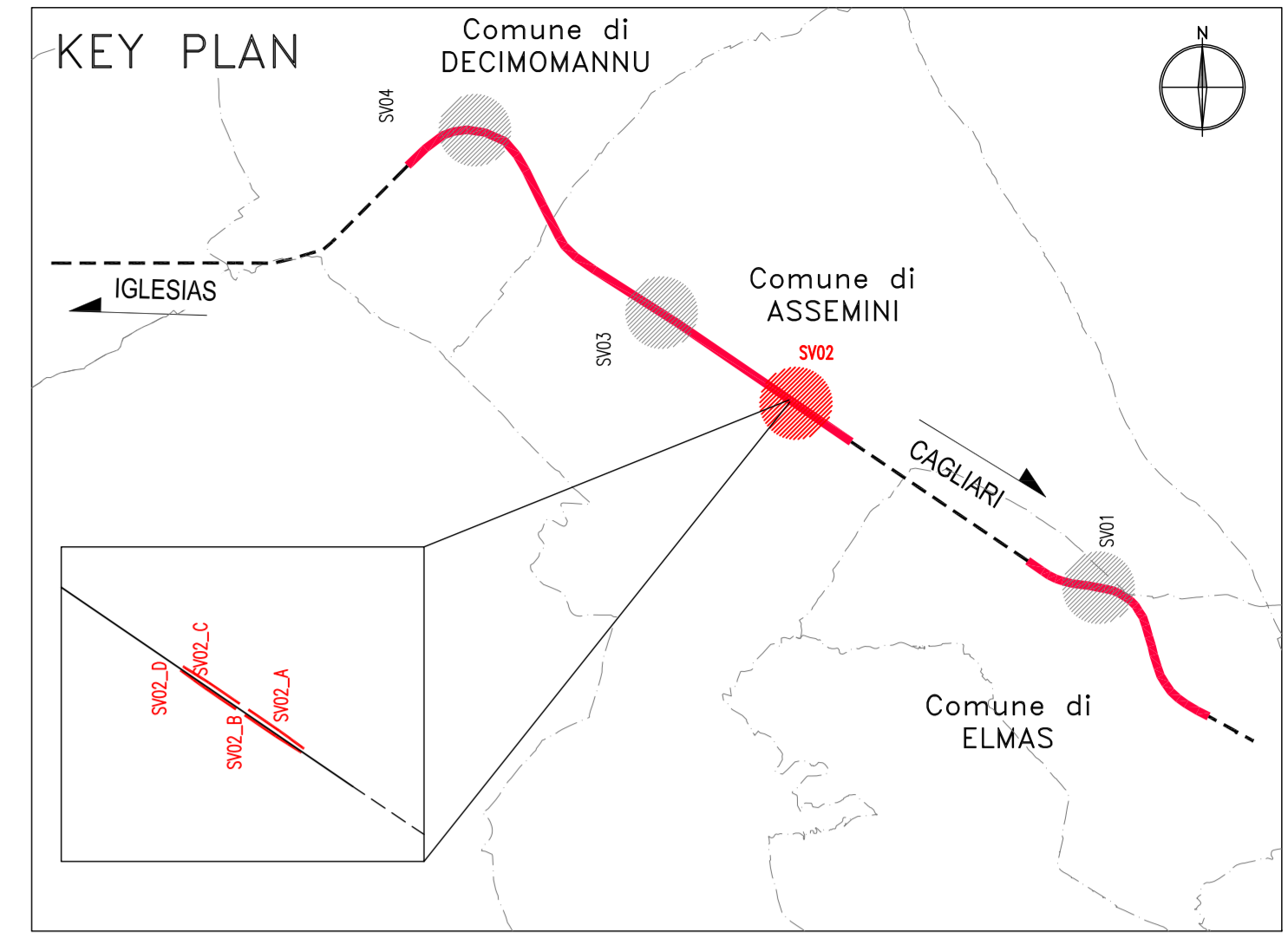
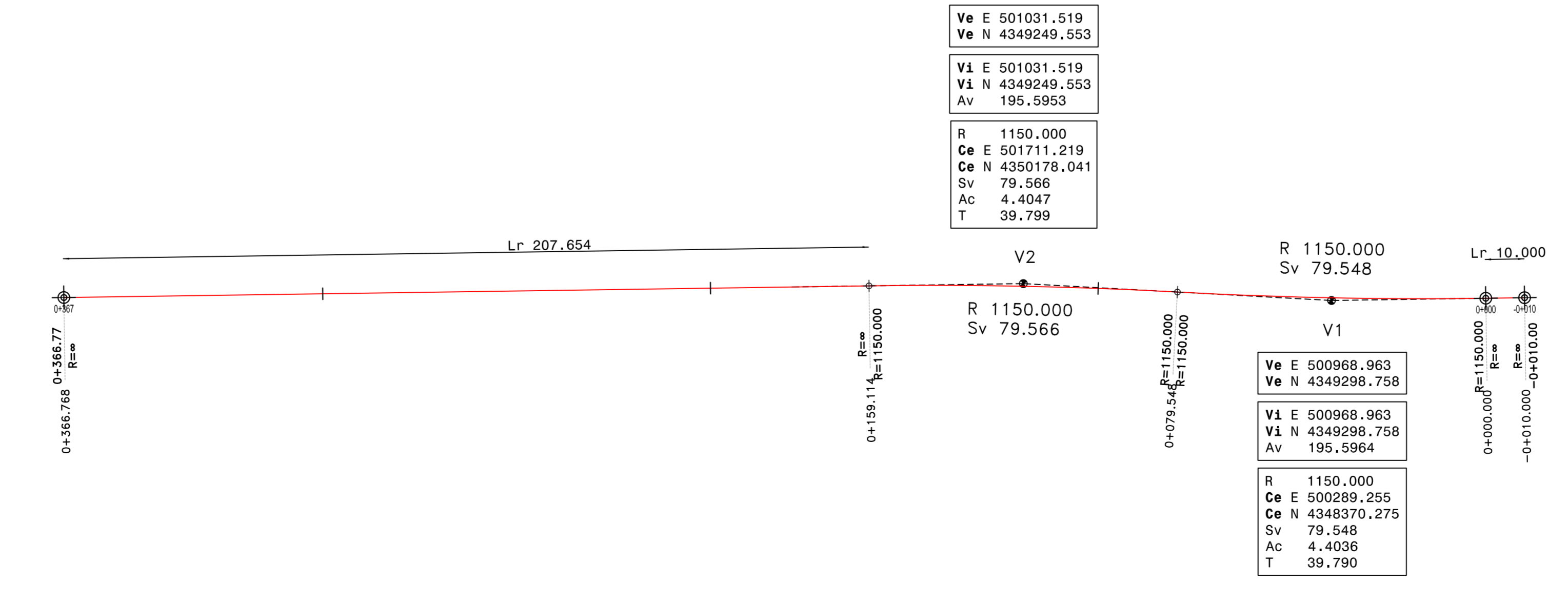
Planimetria di tracciamento rampa B



Planimetria di tracciamento rampa C



Planimetria di tracciamento rampa D



**Sanas** GRUPPO FS ITALIANE Direzione Progettazione e Realizzazione Lavori

S.S. n.130 "Iglesiente"  
Eliminazione degli incroci a raso da Cagliari a Decimomannu da km 3+000 a 15+600

**PROGETTO DEFINITIVO** cod. CA316 CA351

PROGETTAZIONE: **ATI VIA - LOTTI - SERING - WDP - BRENG**

PROGETTISTA E RESPONSABILE DELL'INTEGRAZIONE DELLE PRESTAZIONI SPECIALISTICHE: **VIA INGEGNERIA**

RESPONSABILI D'AREA: **LOTTE INGEGNERIA**, **SERING INGEGNERIA**, **WDP**, **BRENG**

COORDINATORE SICUREZZA IN FASE DI PROGETTAZIONE: **VIA INGEGNERIA**

RESPONSABILE SIA: **VIA INGEGNERIA**

VISTO: IL RESPONSABILE DEL PROCEDIMENTO: **VIA INGEGNERIA**

**PROGETTO STRADALE**  
SV02 - SVINCOLO DI ASSEMINI VIA SARDEGNA  
Planimetria di tracciamento rampe

CODICE PROGETTO	NOME FILE	REVISIONE	SCALA:
CA316351	CA316351_V02PS00TRAPT01_A	A	1:1000

PROGETTO	UV. PROG. ANNO	ELAB.	REDAZIONE	VERIFICATO	APPROVATO
CA316351	19	WDP	MARZO 2020	M. CARPANO	F. NICCHARELLI

REV.	DESCRIZIONE	DATA	REDAZIONE	VERIFICATO	APPROVATO
A	EMISSIONE	MARZO 2020	M. CARPANO	F. NICCHARELLI	