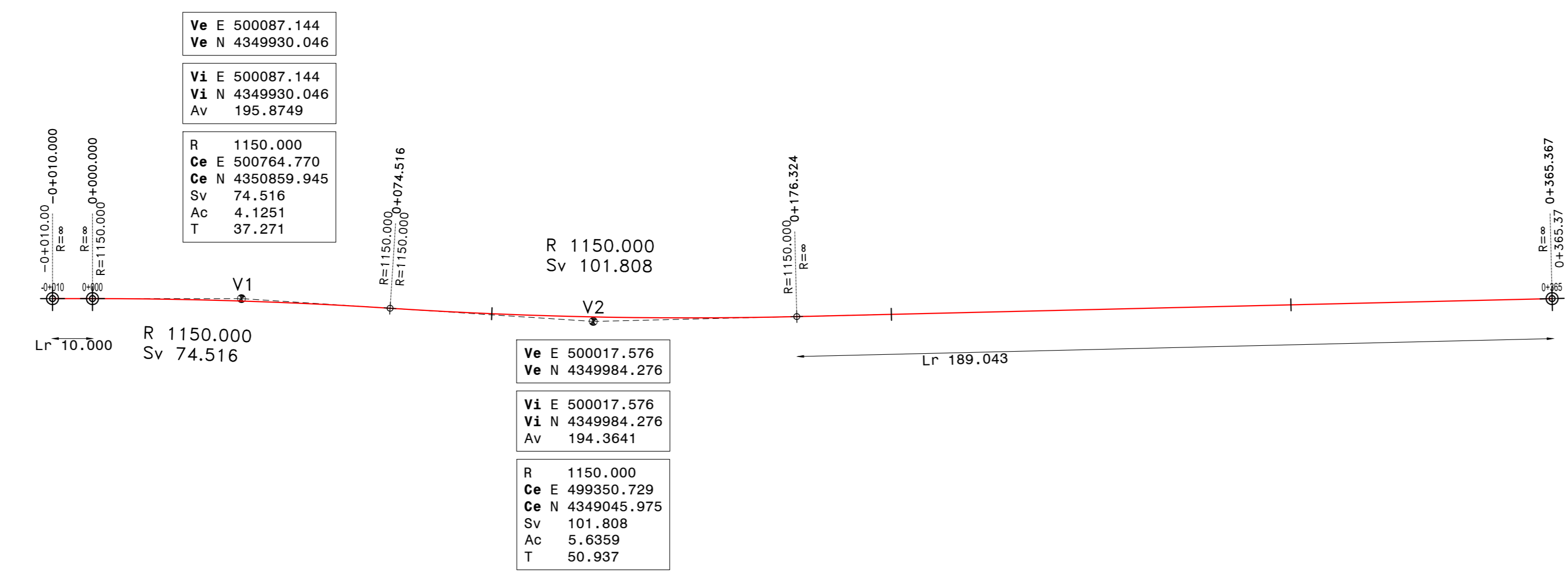
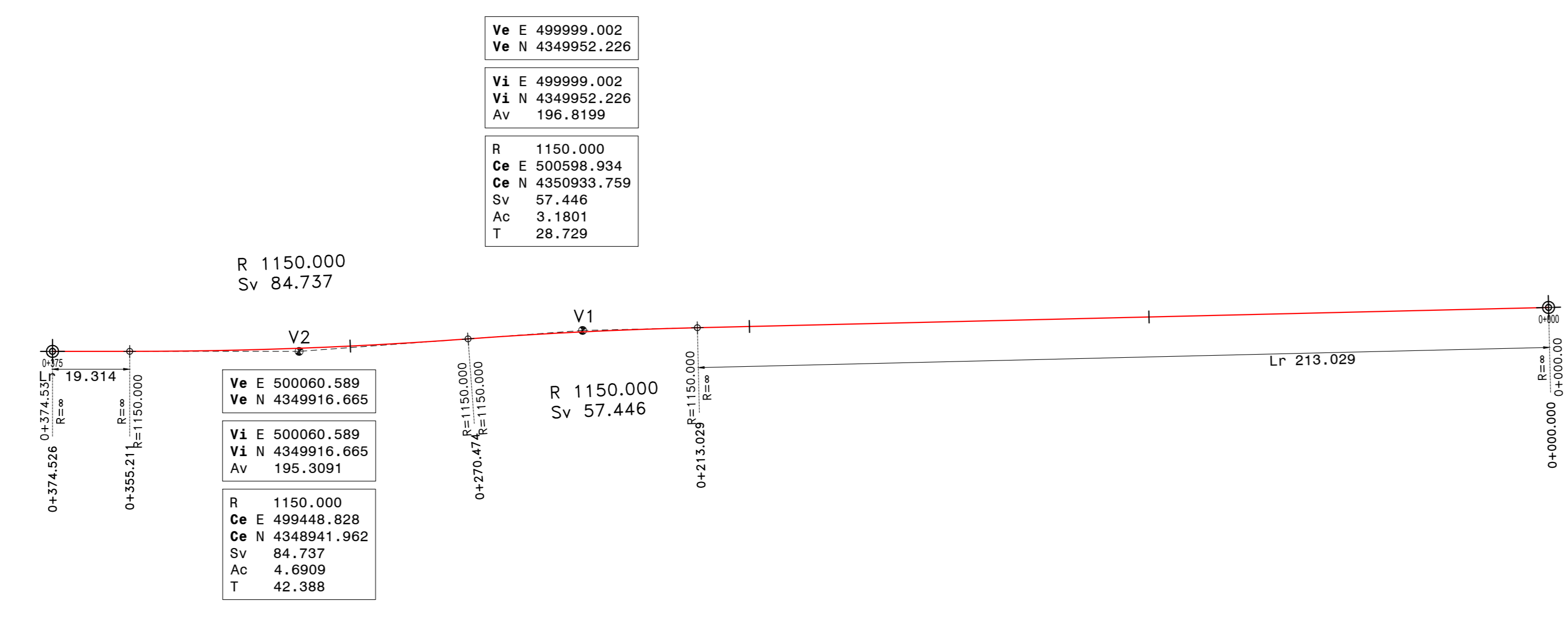


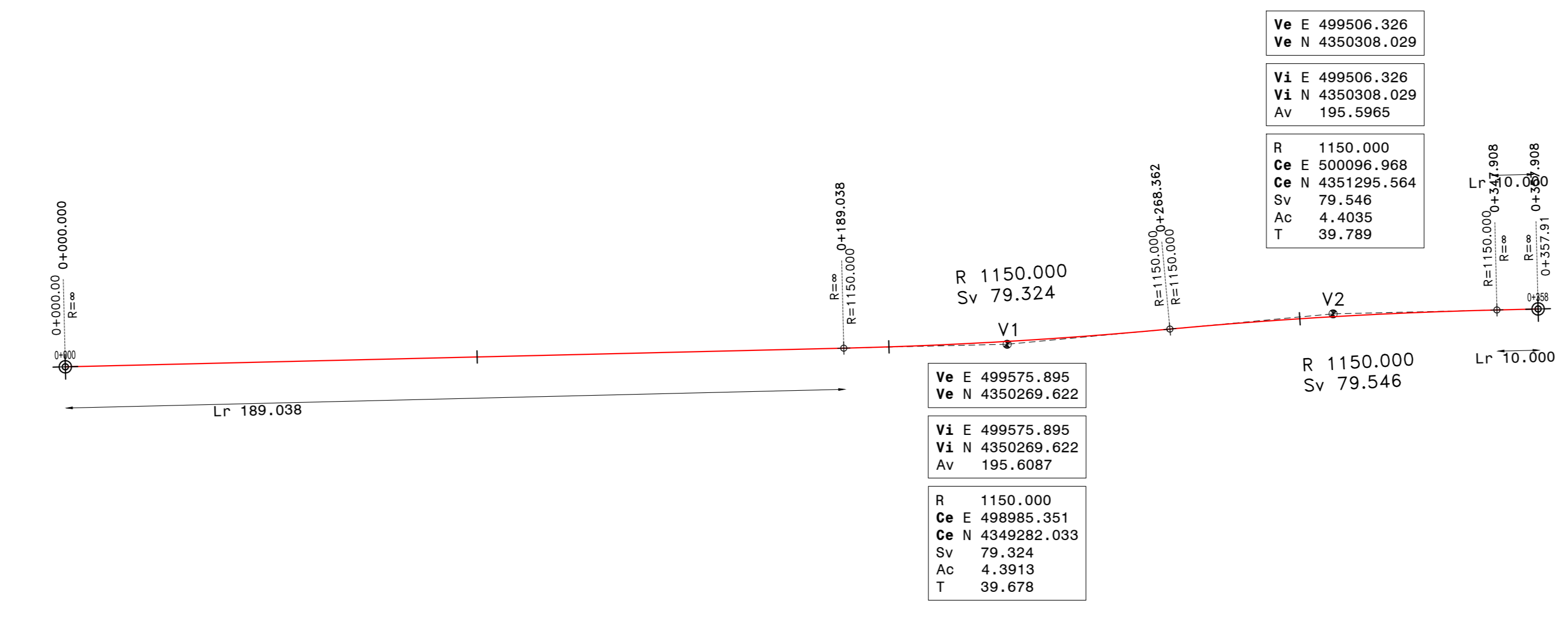
Planimetria di tracciamento rampa A



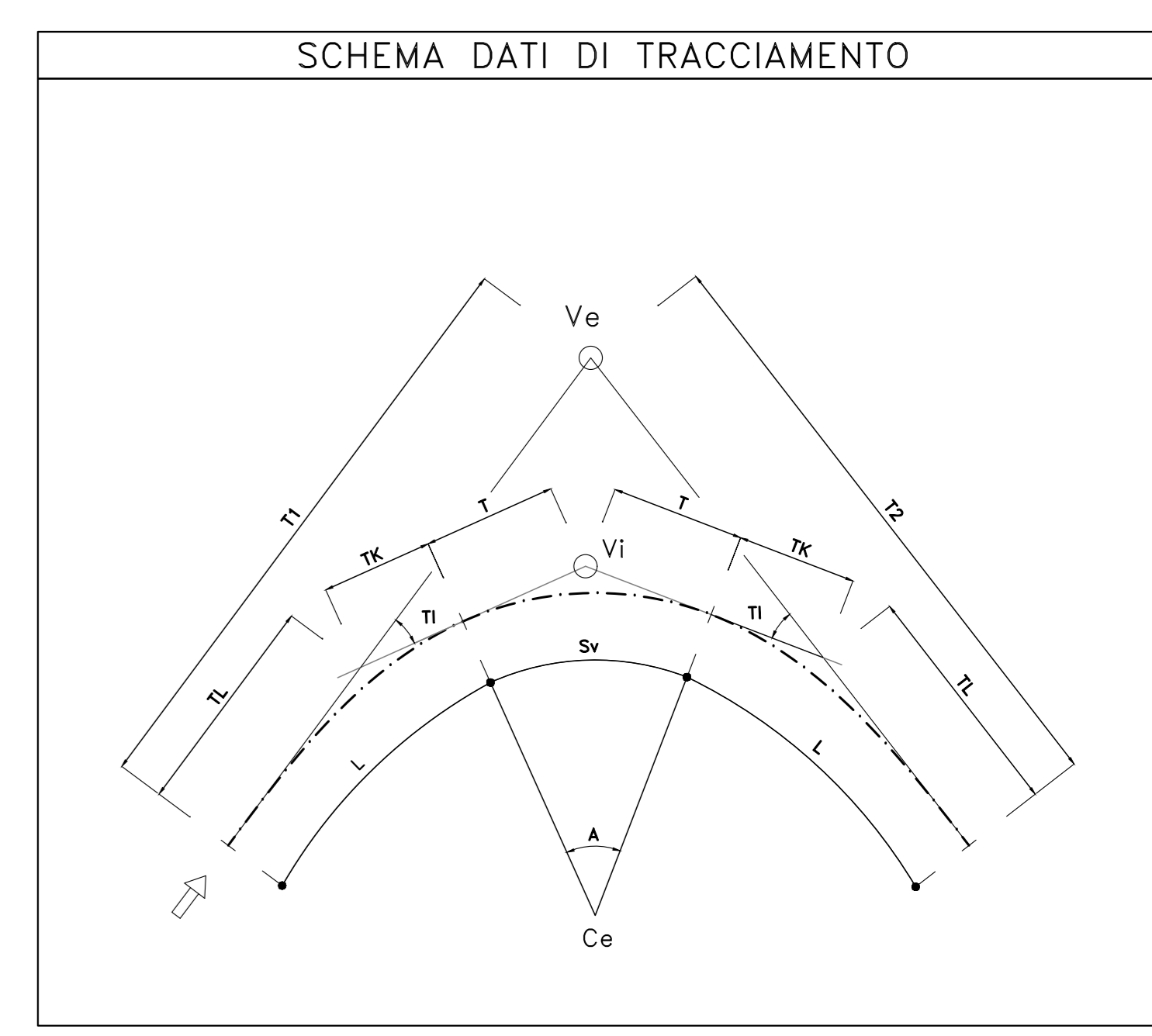
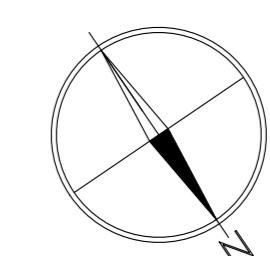
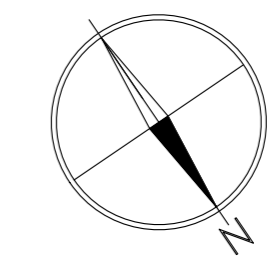
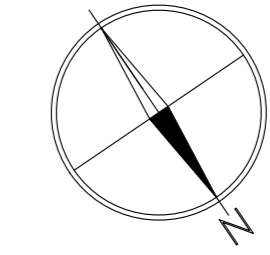
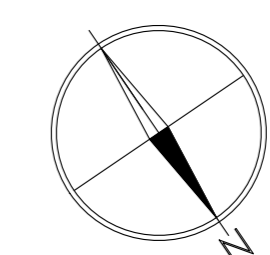
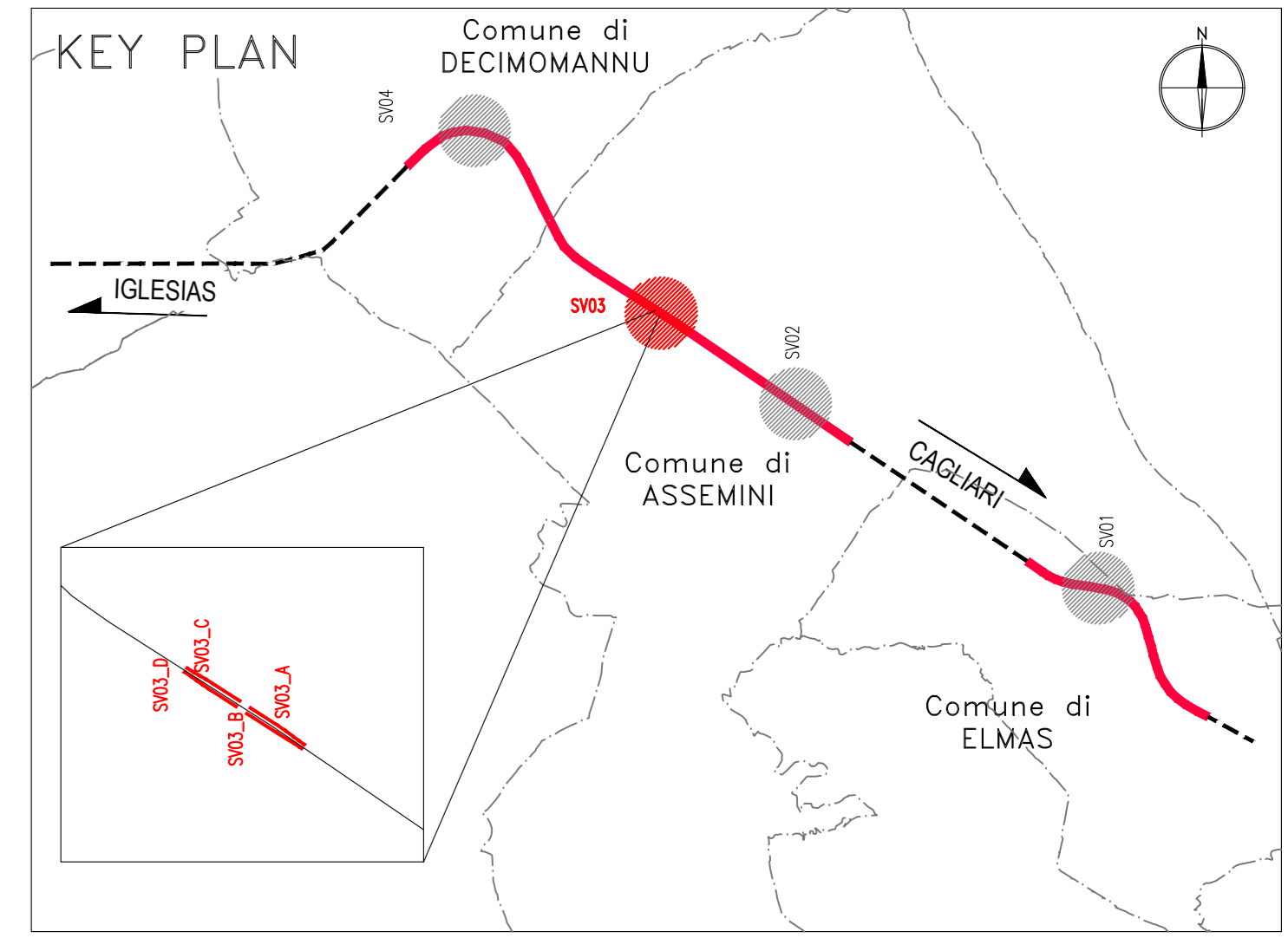
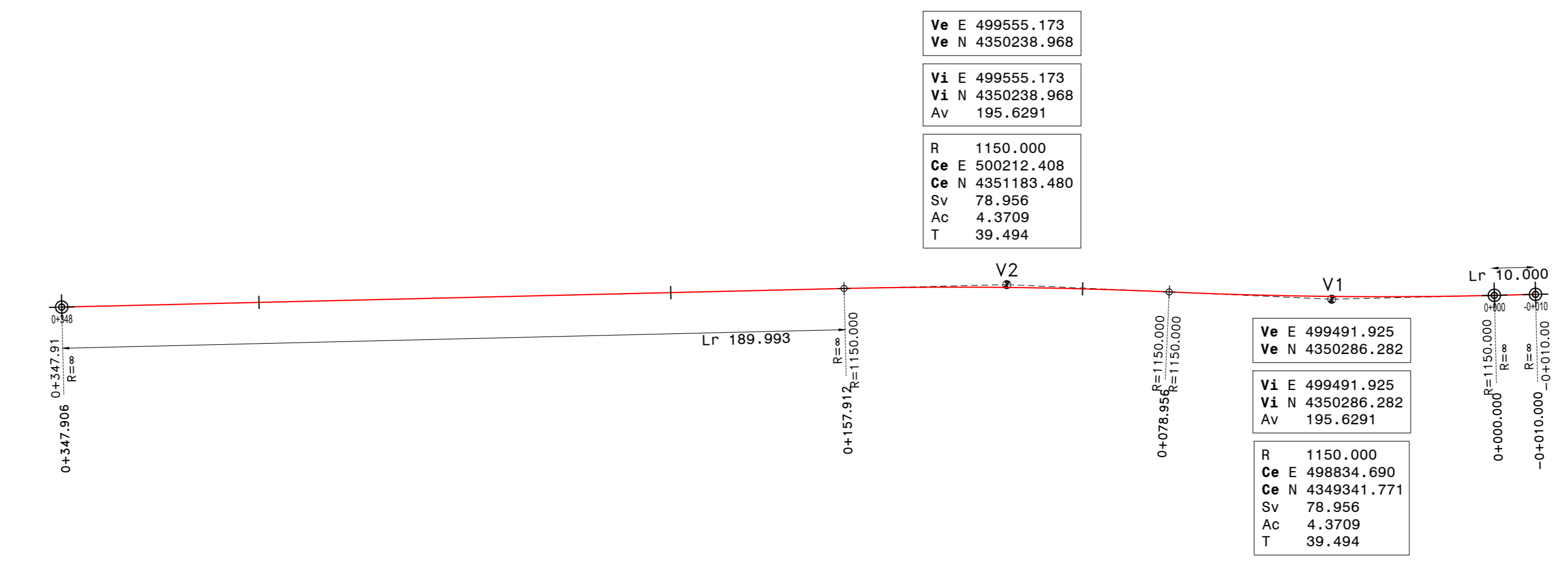
Planimetria di tracciamento rampa B



Planimetria di tracciamento rampa C



Planimetria di tracciamento rampa D



**Sanas** GRUPPO FS ITALIANE Direzione Progettazione e Realizzazione Lavori

S.S. n.130 "Iglesiente"  
Eliminazione degli incroci a raso da Cagliari a Decimomannu da km 3+000 a 15+600

PROGETTO DEFINITIVO cod. CA316 CA351

PROGETTAZIONE: ANI VIA - LOTTI - SERING - VDP - BRENG

PROGETTAZIONE E RESPONSABILE DELL'INTEGRAZIONE DELLE PRESTAZIONI SPECIALISTICHE: [Firma]

RESPONSABILI D'AREA: [Firma]

COORDINATORE SICUREZZA IN FASE DI PROGETTAZIONE: [Firma]

RESPONSABILE SIA: [Firma]

VISTO: IL RESPONSABILE DEL PROCEDIMENTO: [Firma]

PROGETTO STRADALE SV03 - SVINCOLO DI ASSEMINI VIA CORSICA

Planimetria di tracciamento rampa A

CODICE PROGETTO: CA3163511 | NOME FILE: CA316351\_V03FPS00TRAP101\_A

PROGETTO: CA3163511 | LIV. PROG. ANNO: 19 | CODICE ELAB.: V03FPS00TRAP101

1:1000

D				
C				
B				
A	EMISSIONE	MARZO 2020	M.TOSI	M. CARASSO
REV.	DESCRIZIONE	DATA	REDATTO	VERIFICATO