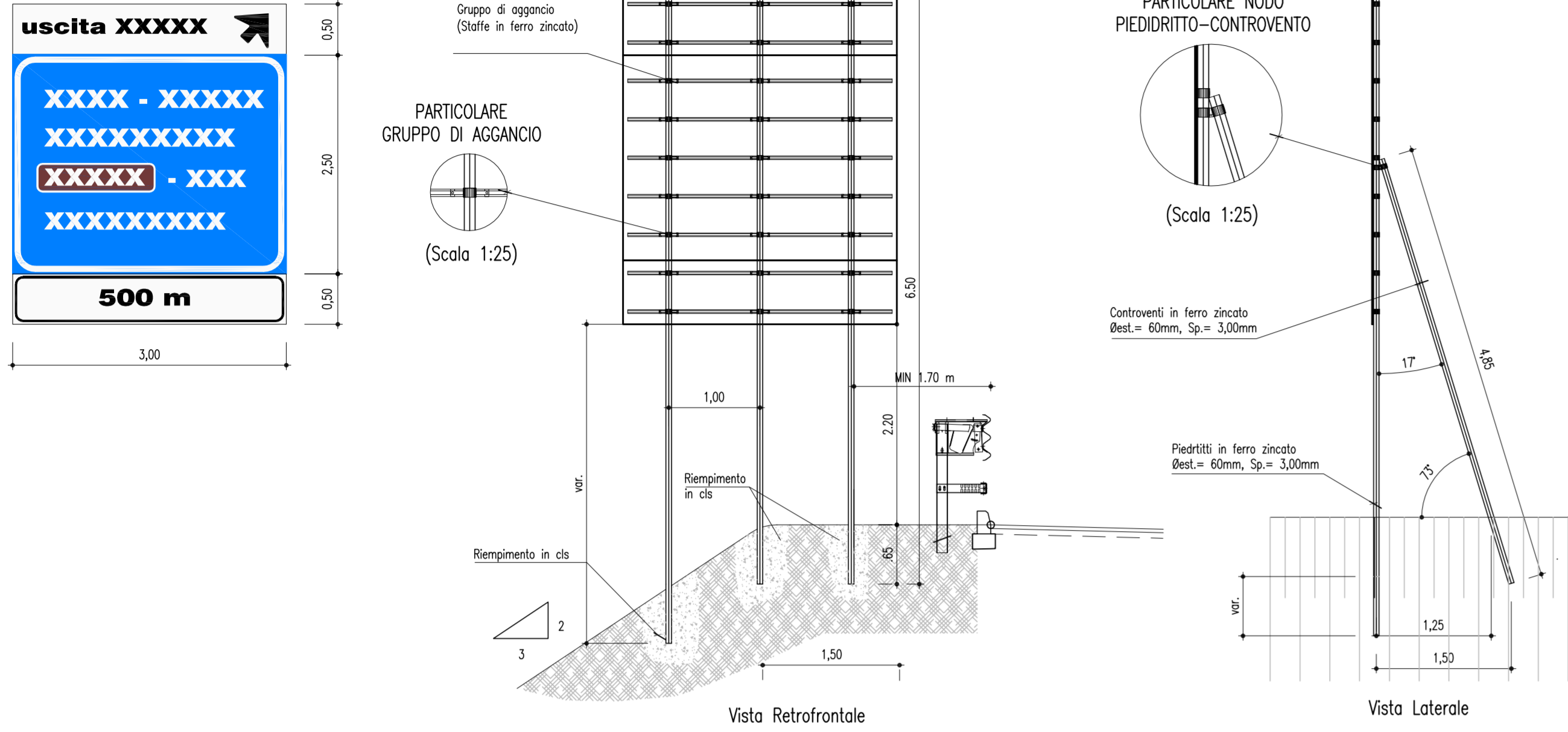
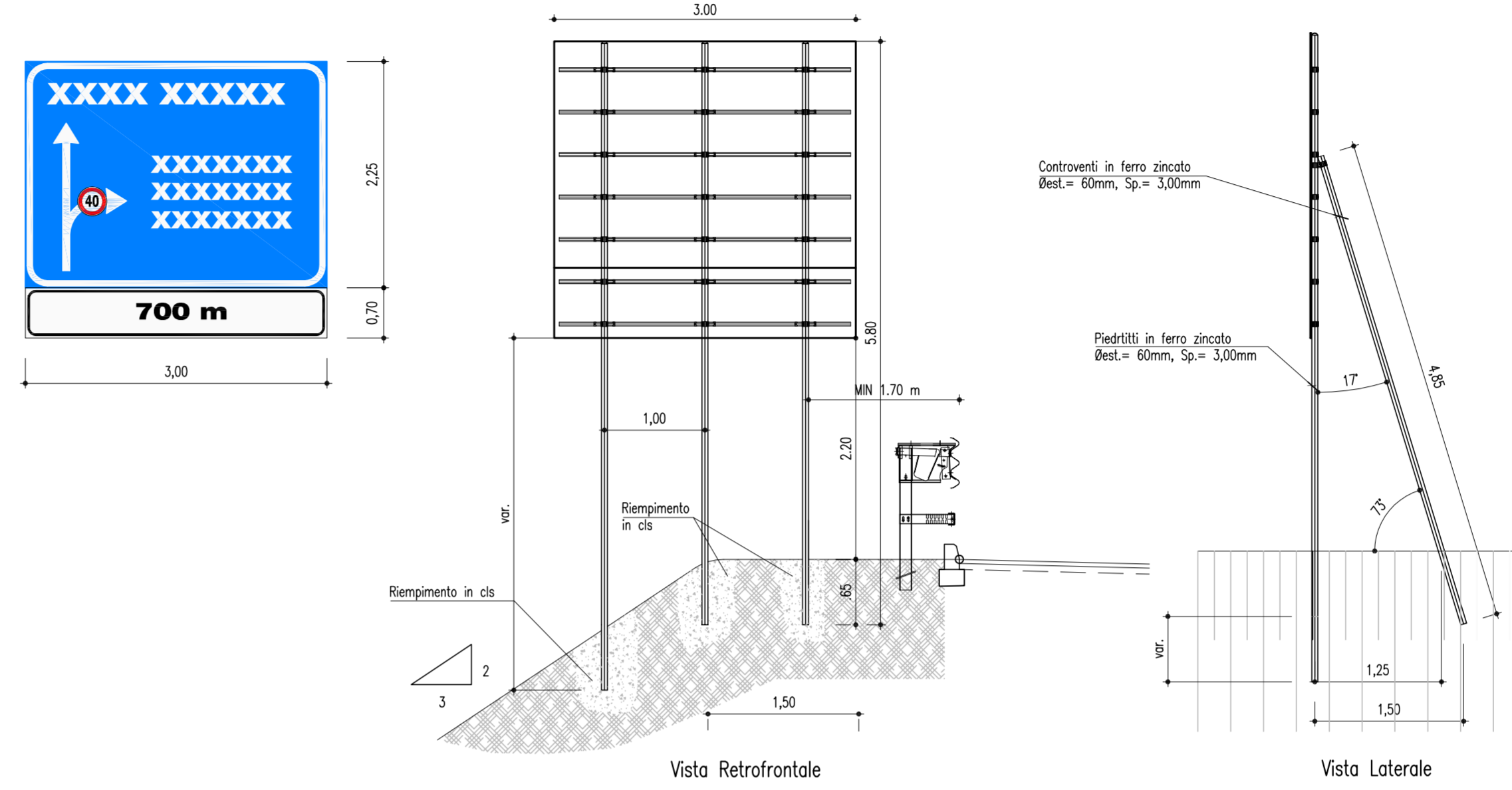


SCHEMA TIPOLOGICO PANNELLI "ITINERARIO EXTRAURBANO"  
(SCALA 1 : 50)

Figura II 272  
Art. 130

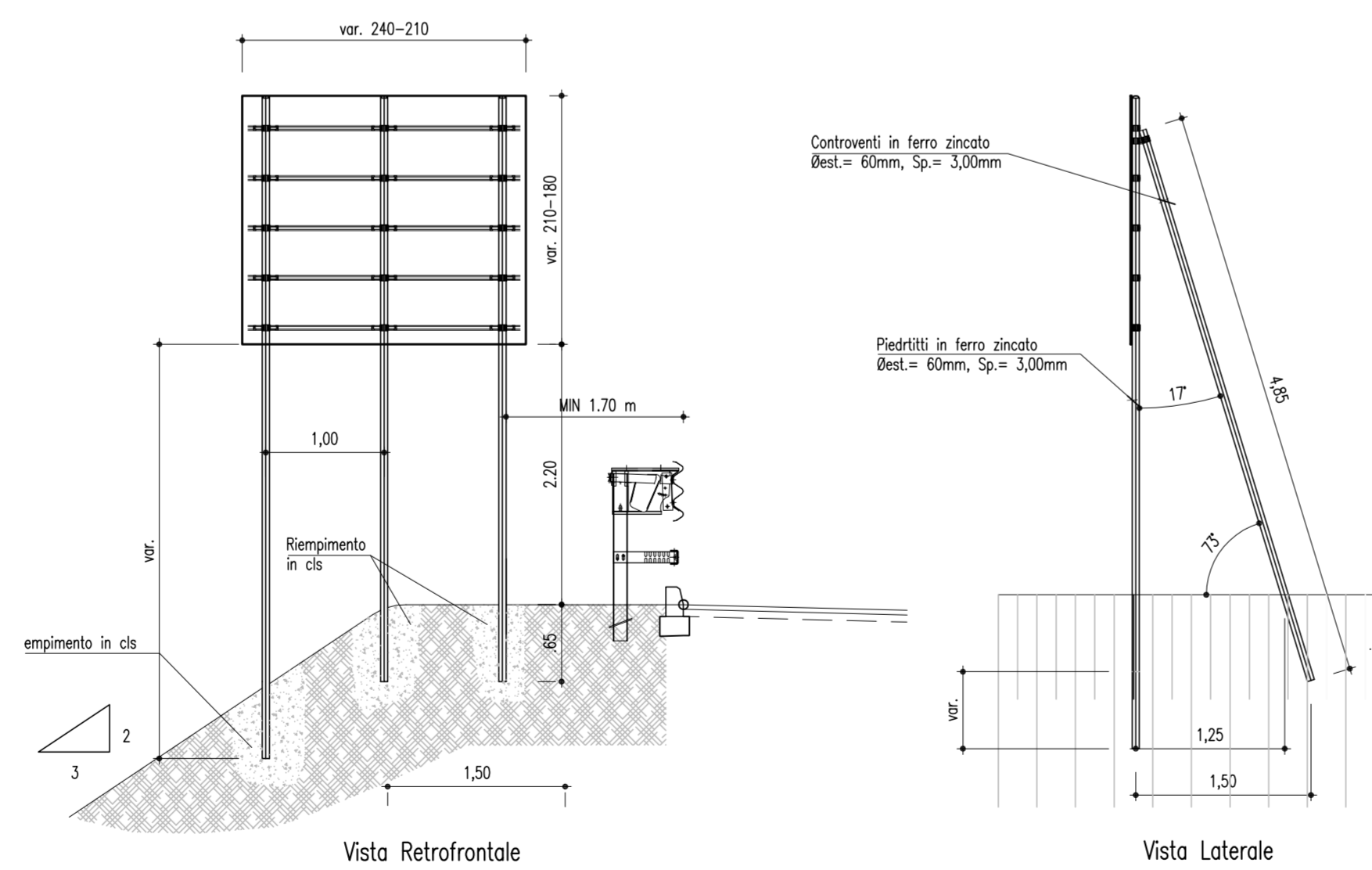


SCHEMA TIPOLOGICO PANNELLI "PREAVVISO DI INTERSEZIONE"  
(SCALA 1 : 50)



Nota: In presenza di barriere, i sostegni possono essere ubicati all'esterno e a ridosso delle barriere purchè non si determinino sporgenze rispetto alle tesse. (Si prescrive, a tal fine, un franco minimo da rispettare f>50cm, vedi disegno) (Cfr. Art. 81 comma 2° Regolamento C.d.S.)

SCHEMA TIPOLOGICO PANNELLI "PREAVVISO DI INTERSEZIONE"  
VIABILITA' SECONDARIA  
(SCALA 1 : 50)





**ANAS** S.p.A.  
DIREZIONE CENTRALE PROGRAMMAZIONE PROGETTAZIONE

PA 12/09  
CORRIDOIO PLURIMODALE TIRRENICO - NORD EUROPA  
ITINERARIO AGRIGENTO - CALTANISSETTA - A19  
S.S. N° 640 "DI PORTO EMPEDOCLE"  
AMMODERNAMENTO E ADEGUAMENTO ALLA CAT. B DEL D.M. 5.11.2001  
Dal km 44+000 allo svincolo con l'A19

**PROGETTO ESECUTIVO**

Contraente Generale: 

**ASSE PRINCIPALE**  
Sezioni tipo e particolari costruttivi  
Segnaletica - Particolari costruttivi Pannelli Preavvisi

Codice Unico Progetto (CUP) : F91B09000070001						
Codice Elaborato: PA12_09 - E 0 0 0 G E 2 1 1 P P 0 8 J O B 0 3 1 B						
F						Scale: 1:50
E						
D						
C						
B	Ottobre 2011	Rif. Istruttoria prot. CDG-0141142-P del 19/10/11	S.TERRENO	R. CAPOCCHI	M. LITI	P. PAGLINI
A	Aprile 2011	EMMISSIONE	S.TERRENO	A.TURSO	M. LITI	P. PAGLINI
REV.	DATA	DESCRIZIONE	REDATTO	VERIFICATO	APPROVATO	AUTORIZZATO
Responsabile del procedimento: Ing. MAURIZIO						

Il Progettista:



Il Consulente Tecnico in Geologia:



Il Coordinatore per la sicurezza in fase di progetto:



Il Direttore dei lavori:

