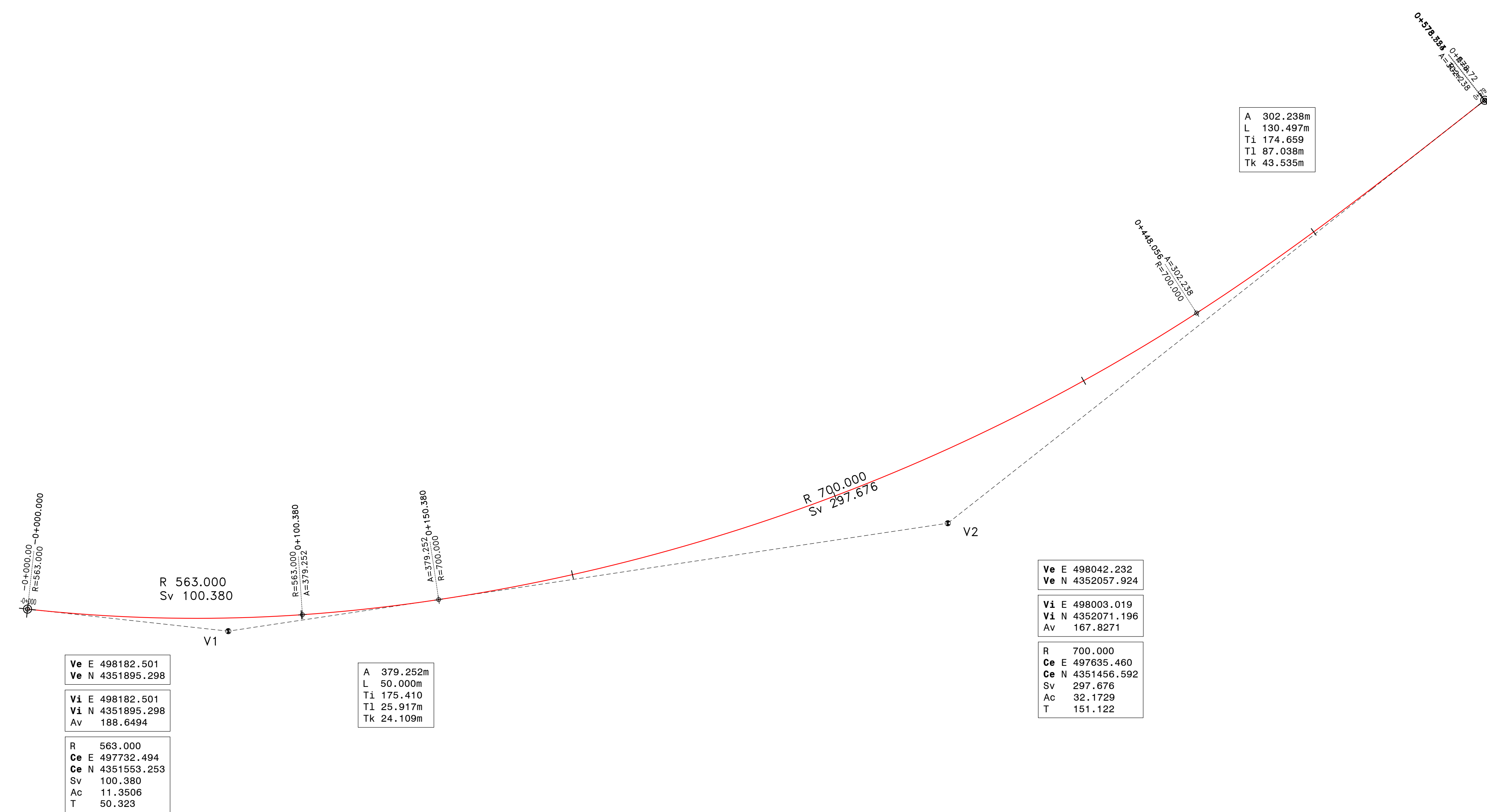
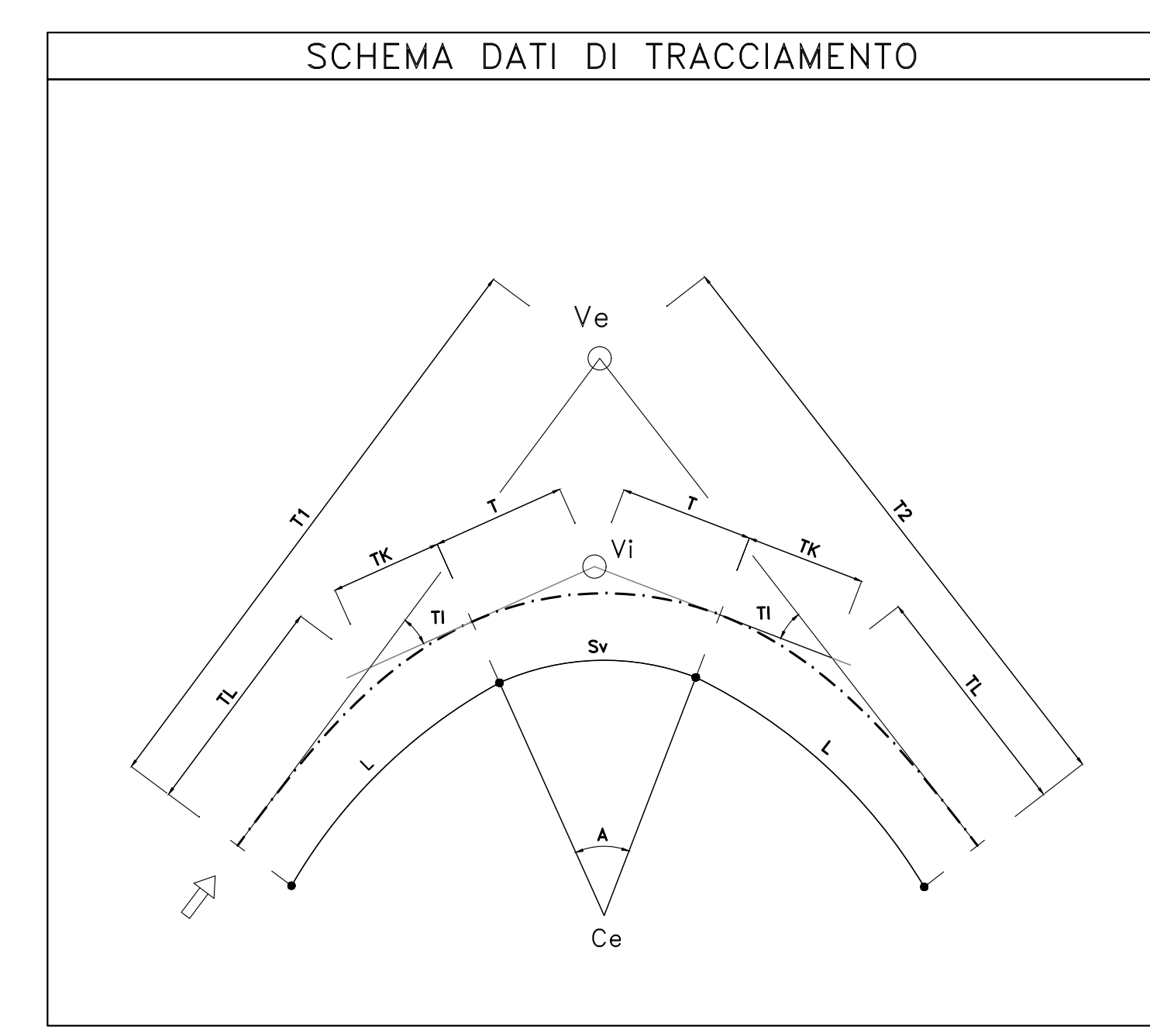
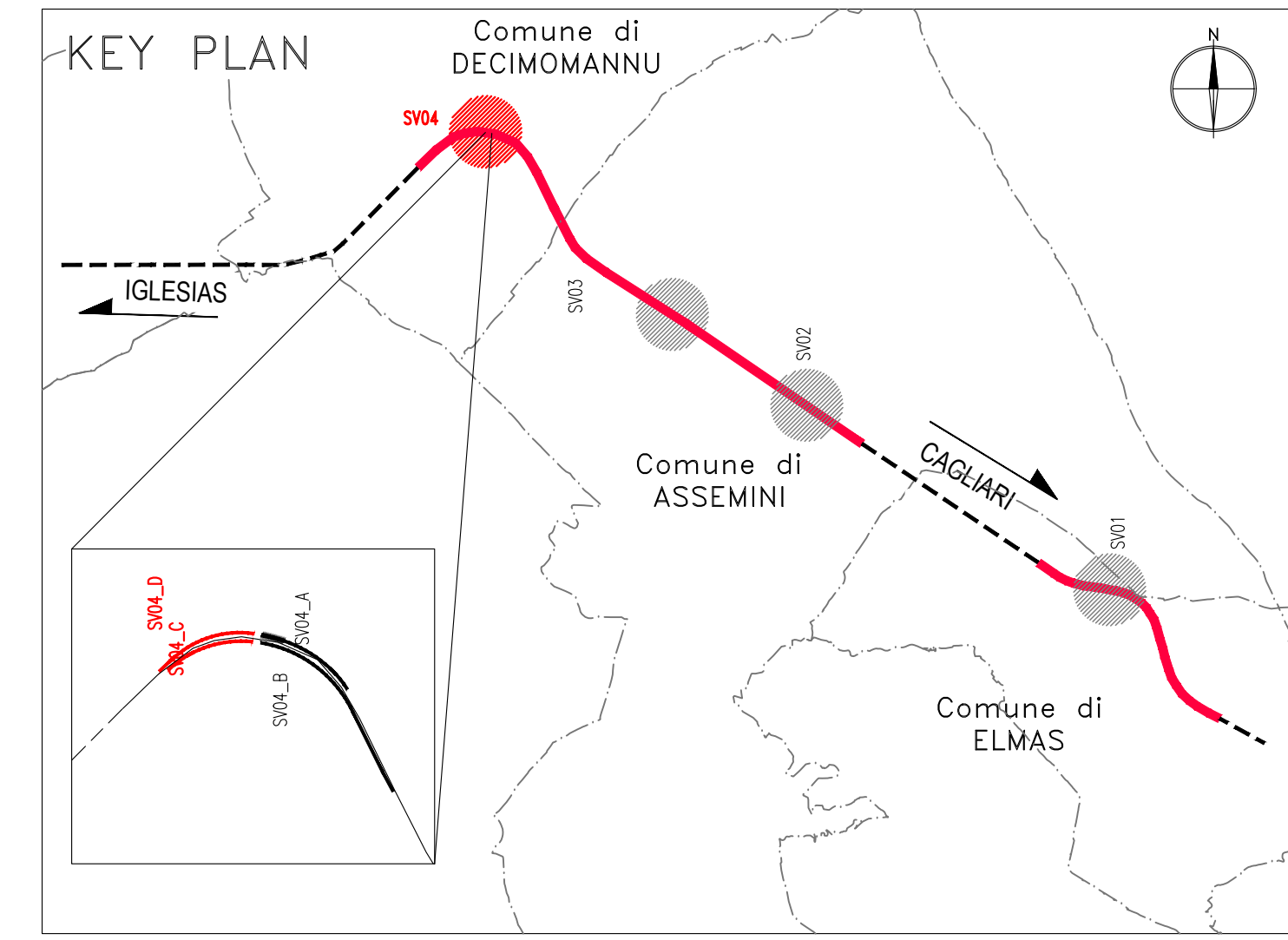



Planimetria di tracciamento rampa A



Planimetria di tracciamento rampa B



Sanas GRUPPO FS ITALIANE **Direzione Progettazione e Realizzazione Lavori**

S.S. n.130 "Iglesiente"
Eliminazione degli incroci a raso da Cagliari a Decimomannu da km 3+000 a 15+600

PROGETTO DEFINITIVO cod. CA316 CA351

PROGETTAZIONE: **ATI VIA - LOTTI - SERING - VDP - BRENG**

PROGETTISTA E RESPONSABILE DELL'INTEGRAZIONE DELLE PRESTAZIONI: **GRUPPO DI PROGETTAZIONE VIA INGEGNERIA**

RESPONSABILI D'AREA: **LOTTO INGEGNERIA**, **SERING INGEGNERIA**, **VDP**, **BRENG**

COORDINATORE SICUREZZA IN FASE DI PROGETTAZIONE: **VIA INGEGNERIA**

RESPONSABILE SIA: **VIA INGEGNERIA**

VEDI: IL RESPONSABILE DEL PROCEDIMENTO: **VIA INGEGNERIA**

PROGETTO STRADALE SV04 - SVINCOLO DI DECIMOMANNU VIA SAN SPERATESCO NICOLOTTI

Planimetria di tracciamento rampe TAV 01

CODICE PROGETTO: CA316351 | NOME FILE: CA316351_V04PS00TRAP01-02_A

PROGETTO: CA316351 | CODICE ELAB.: V04PS00TRAP01 | A | 1:1000

REV.	DESCRIZIONE	DATA	REDATTO	VERIFICATO	APPROVATO
D					
C					
B					
A	EMISSIONE	MARZO 2020	M. TOSCANI	M. TOSCANI	M. TOSCANI