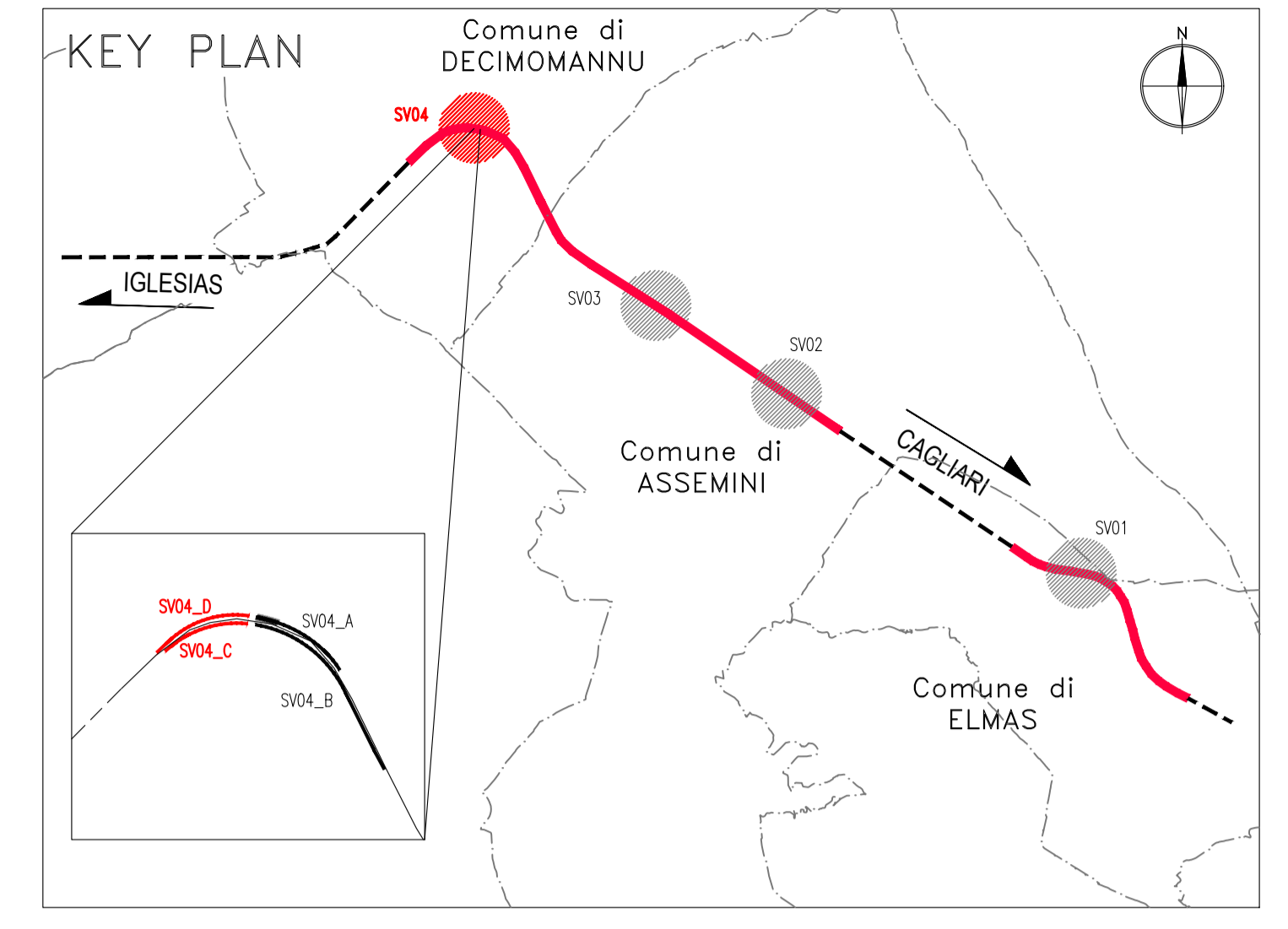
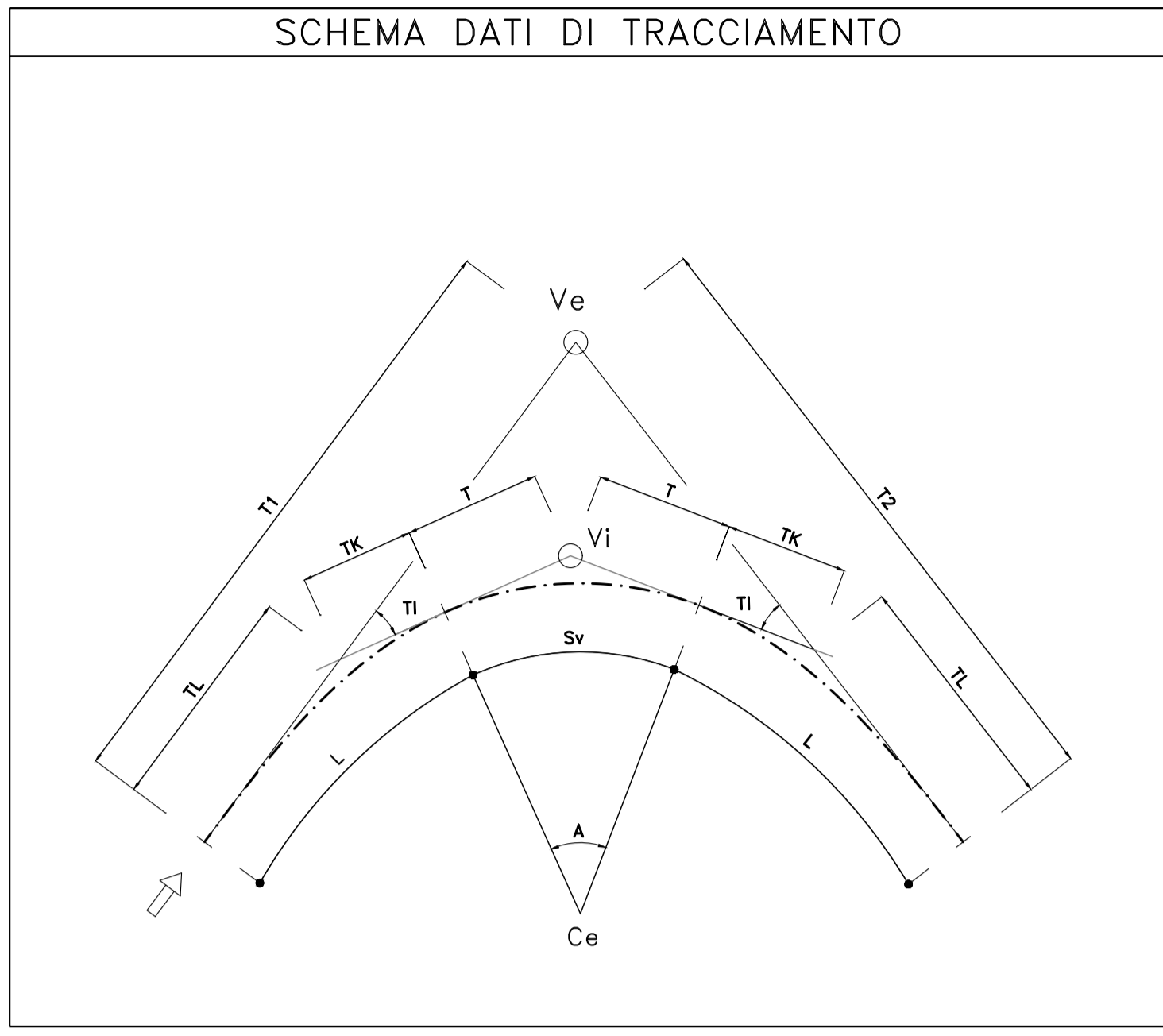
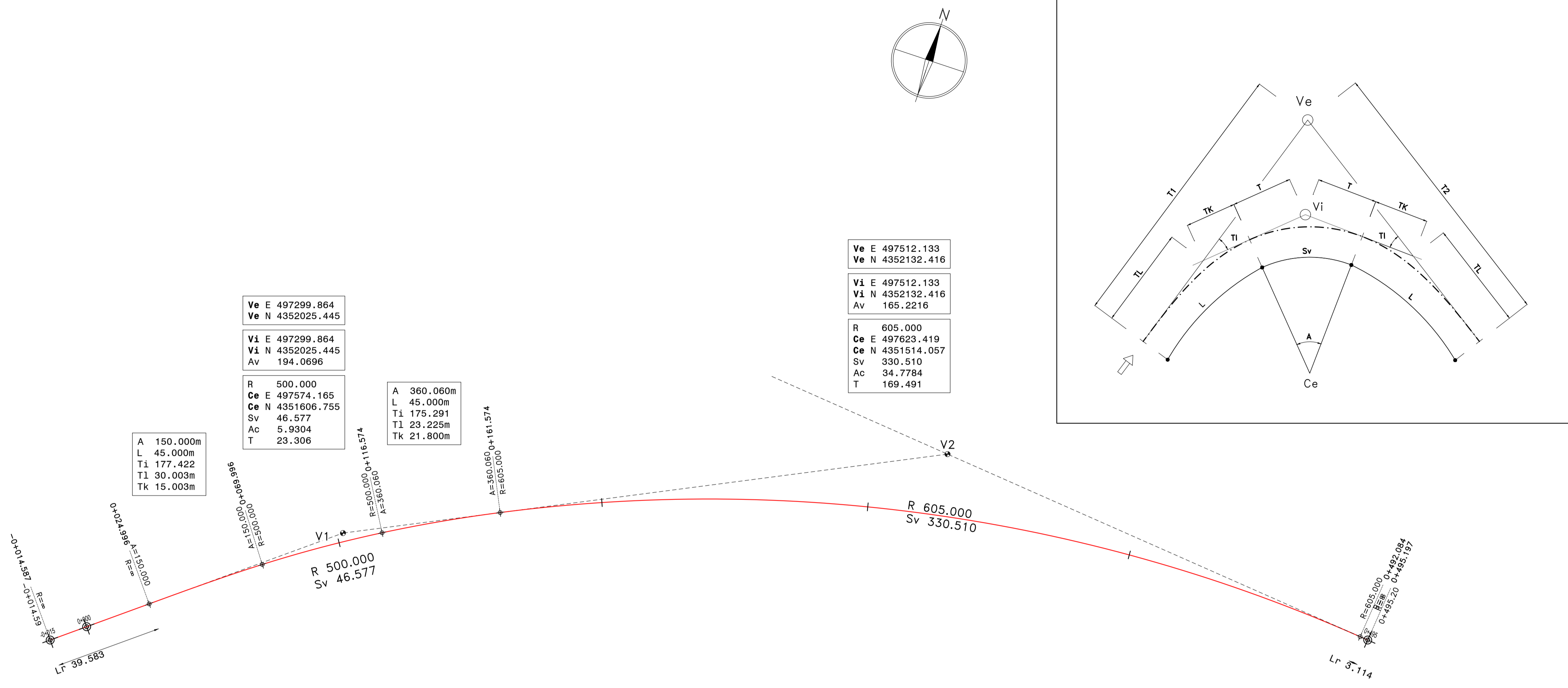
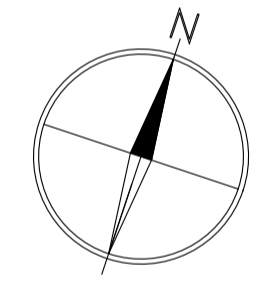
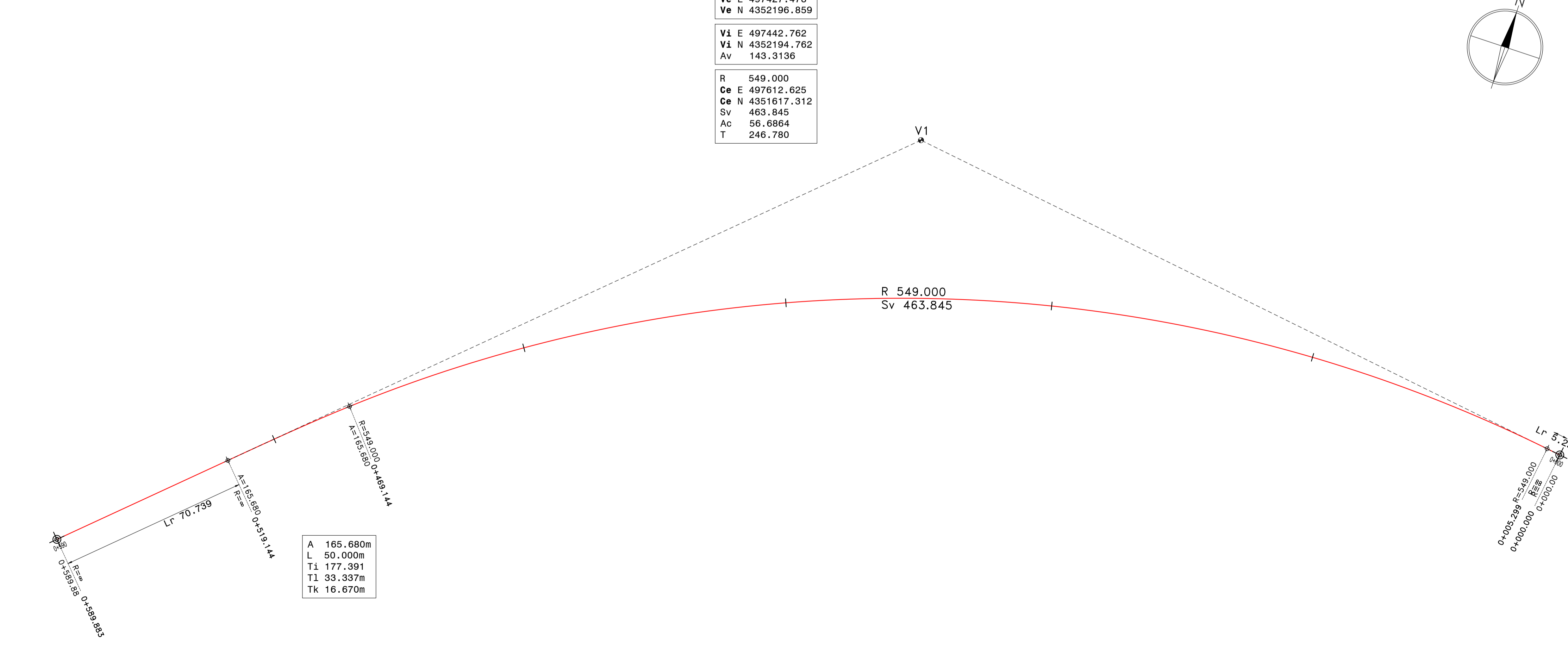


Planimetria di tracciamento rampa C



Planimetria di tracciamento rampa D





**Direzione Progettazione e Realizzazione Lavori**

**S.S. n.130 "Iglesiente"**

Eliminazione degli incroci a raso da Cagliari a Decimomannu da km 3+000 a 15+600

---

**PROGETTO DEFINITIVO**

COD. CA316  
CA351

---

**PROGETTAZIONE: ATI VIA - LOTTI - SERING - VDP - BRENG**

<p><b>PROGETTISTA E RESPONSABILE DELL'INTEGRAZIONE DELLE PRESTAZIONI SPECIALISTICHE:</b>                  Dott. Ing. Francesco Nicchiarelli (Ord. Ing. Prov. Roma 14711)</p> <p><b>RESPONSABILI D'AREA:</b>                  Responsabile Tracciamento Stradale: Dott. Ing. Massimo Capasso (Ord. Ing. Prov. Roma 26031)                  Responsabile Strutture: Dott. Ing. Giovanni Piazza (Ord. Ing. Prov. Roma 27296)                  Responsabile Idraulica, Geotecnica e Impianti: Dott. Ing. Sergio Di Maio (Ord. Ing. Prov. Palermo 2872)                  Responsabile Ambiente: Dott. Ing. Francesco Ventura (Ord. Ing. Prov. Roma 14660)</p> <p><b>GEOLOGO:</b>                  Dott. Geol. Enrico Curcuruto (Ord. Geo. Regione Sicilia 966)</p> <p><b>COORDINATORE SICUREZZA IN FASE DI PROGETTAZIONE:</b>                  Dott. Ing. Sergio Di Maio (Ord. Ing. Prov. Palermo 2872)</p> <p><b>RESPONSABILE SIA:</b>                  Dott. Ing. Francesco Ventura (Ord. Ing. Prov. Roma 14660)</p> <p><b>VISTO: IL RESPONSABILE DEL PROCEDIMENTO:</b>                  Dott. Ing. Francesco Corrias</p>	<p><b>GRUPPO DI PROGETTAZIONE</b></p> <p><b>MANDATARIA:</b></p> <div style="text-align: center;">   <b>VIA</b>                  INGEGNERIA             </div> <p><b>MANDANTI:</b></p> <div style="display: flex; justify-content: space-around;"> <div style="text-align: center;">   <b>LOTTI</b>                  ingegneria             </div> <div style="text-align: center;">   <b>SERING</b>                  INGEGNERIA             </div> </div> <div style="display: flex; justify-content: space-around; margin-top: 10px;"> <div style="text-align: center;">   <b>vdp</b> </div> <div style="text-align: center;">   <b>BRENG</b>                  BRIDGE ENGINEERING             </div> </div>
--	---

---

**PROGETTO STRADALE**

**SV04 - SVINCOLO DI DECIMOMANNU VIA SAN SPERATA**

**Planimetria di tracciamento rampa C**

**Tav 2**

CODICE PROGETTO	NOME FILE	LIV. PROG. ANNO	REVISIONI	SCALA:
CA316351	CA316351_V04PS00TRAPT01-02	D 19		1:1000
CODICE ELAB.	V04 PS00 TRAPT02			

D		-	-	-	-
C		-	-	-	-
B		-	-	-	-
A	EMISSIONE	MARZO 2020	M.TOSI	M.CAPASSO	F. NICCHIARELLI
REV.	DESCRIZIONE	DATA	REDATTO	VERIFICATO	APPROVATO