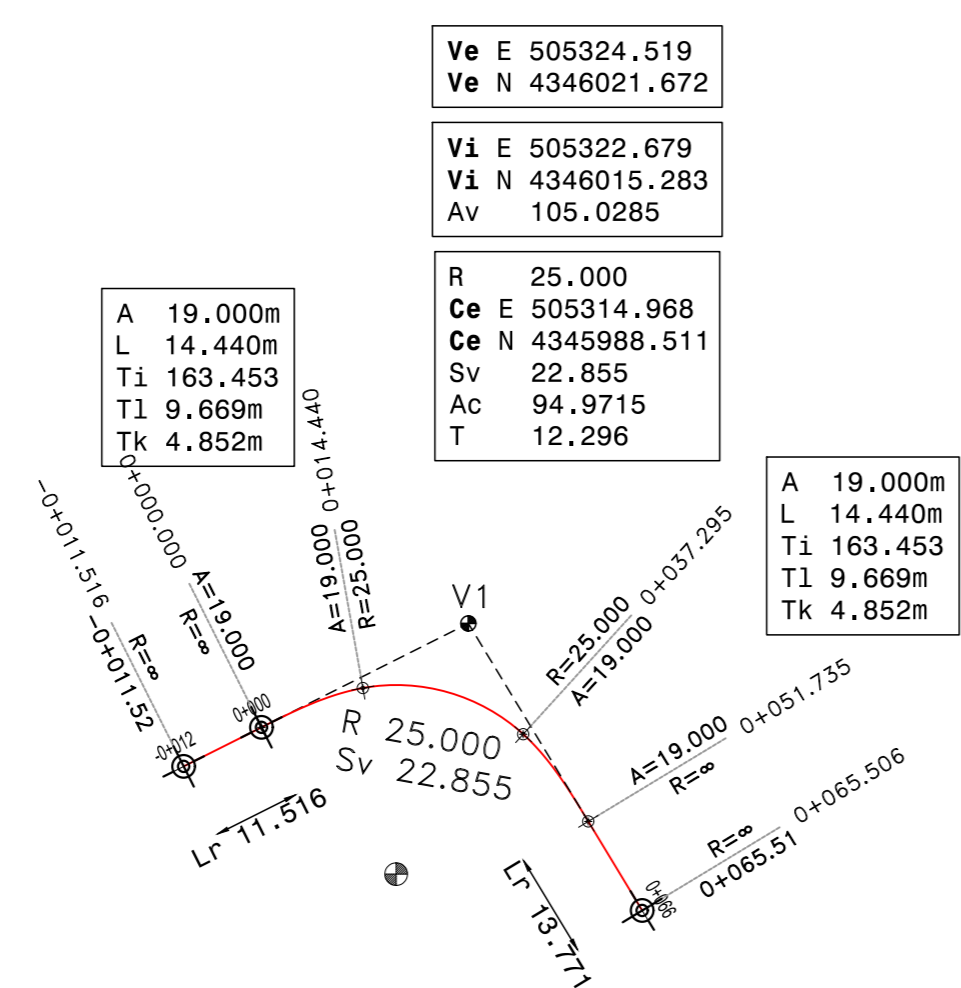

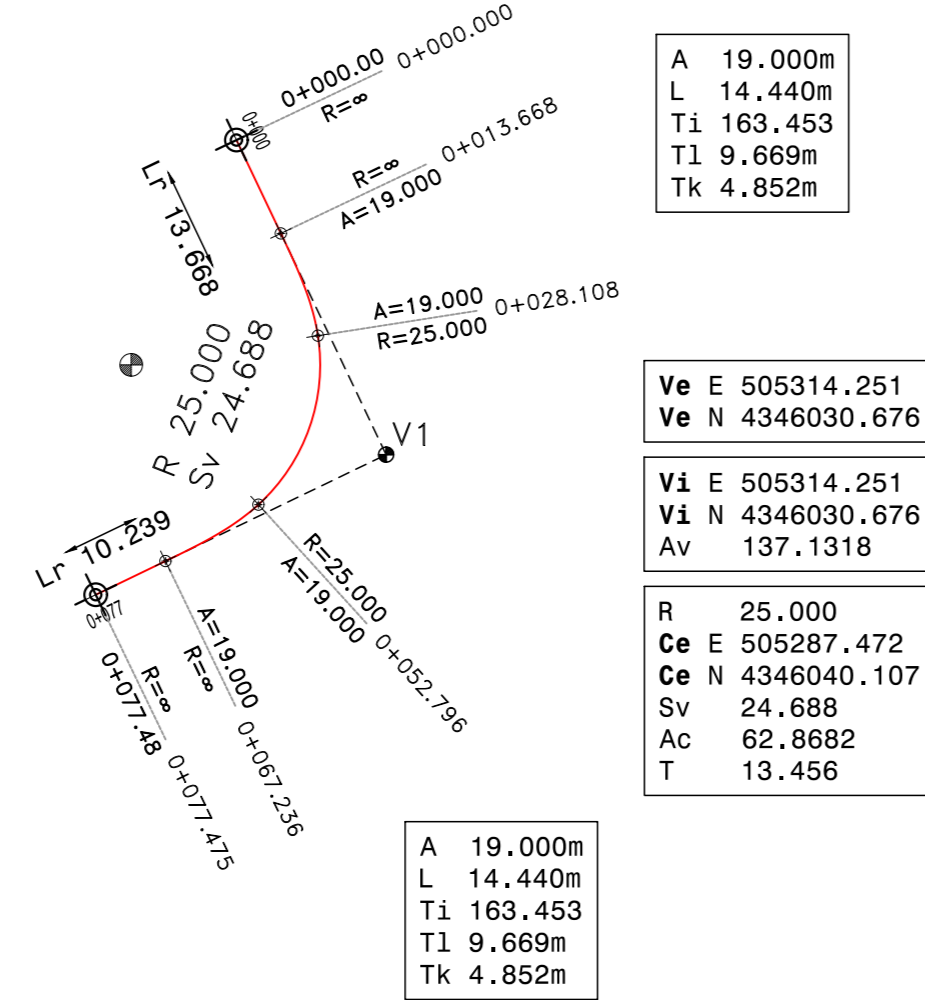


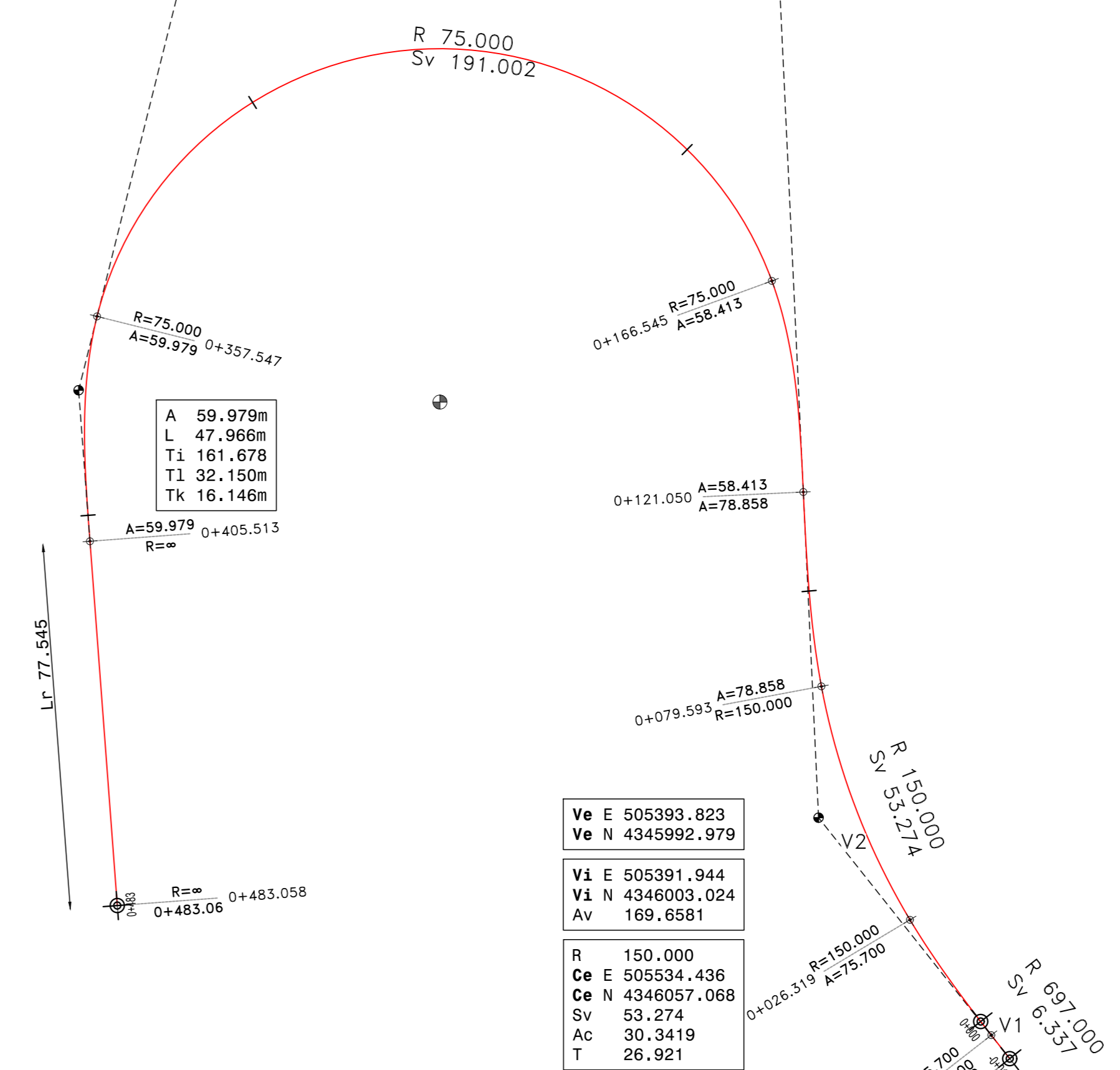
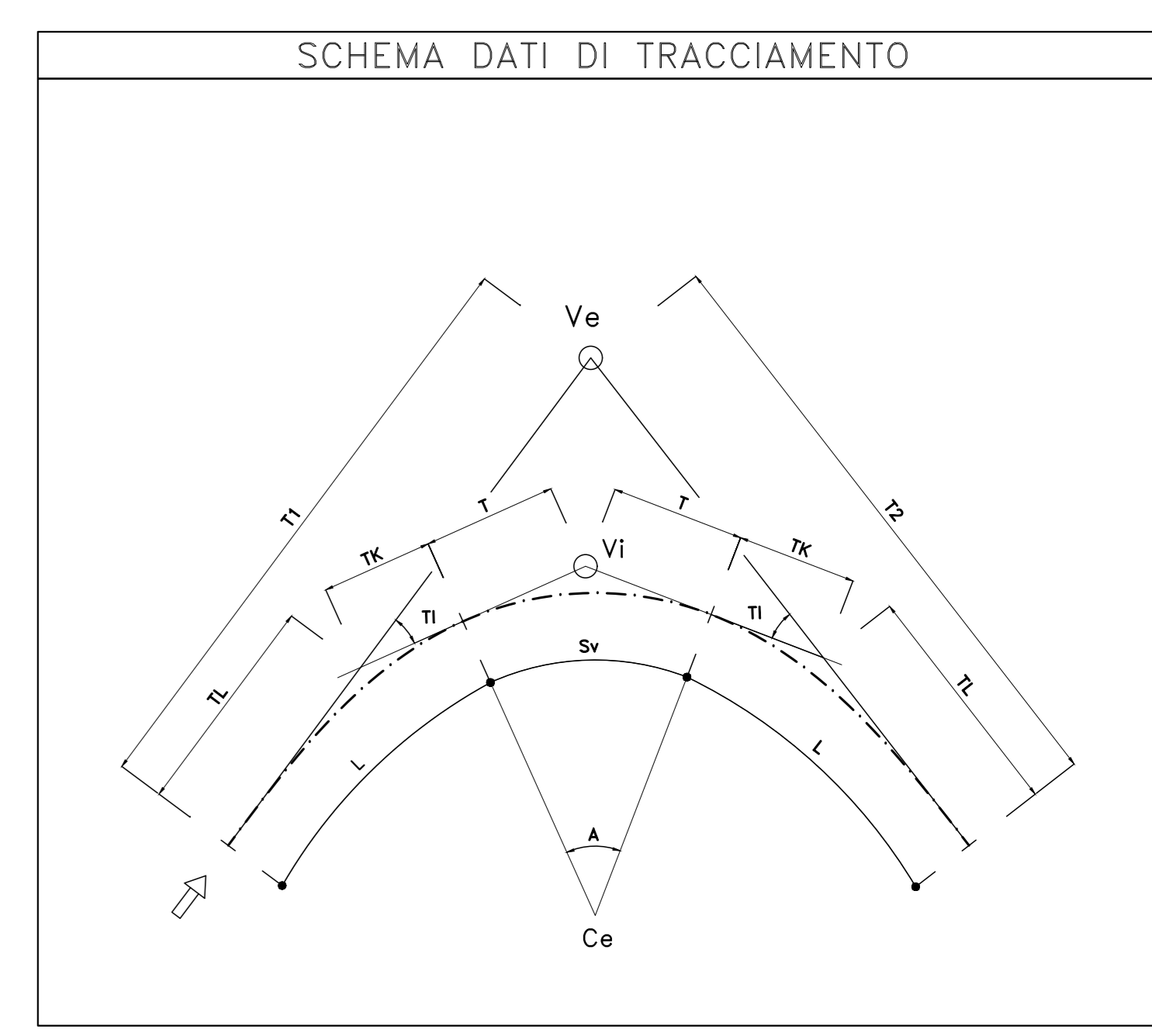
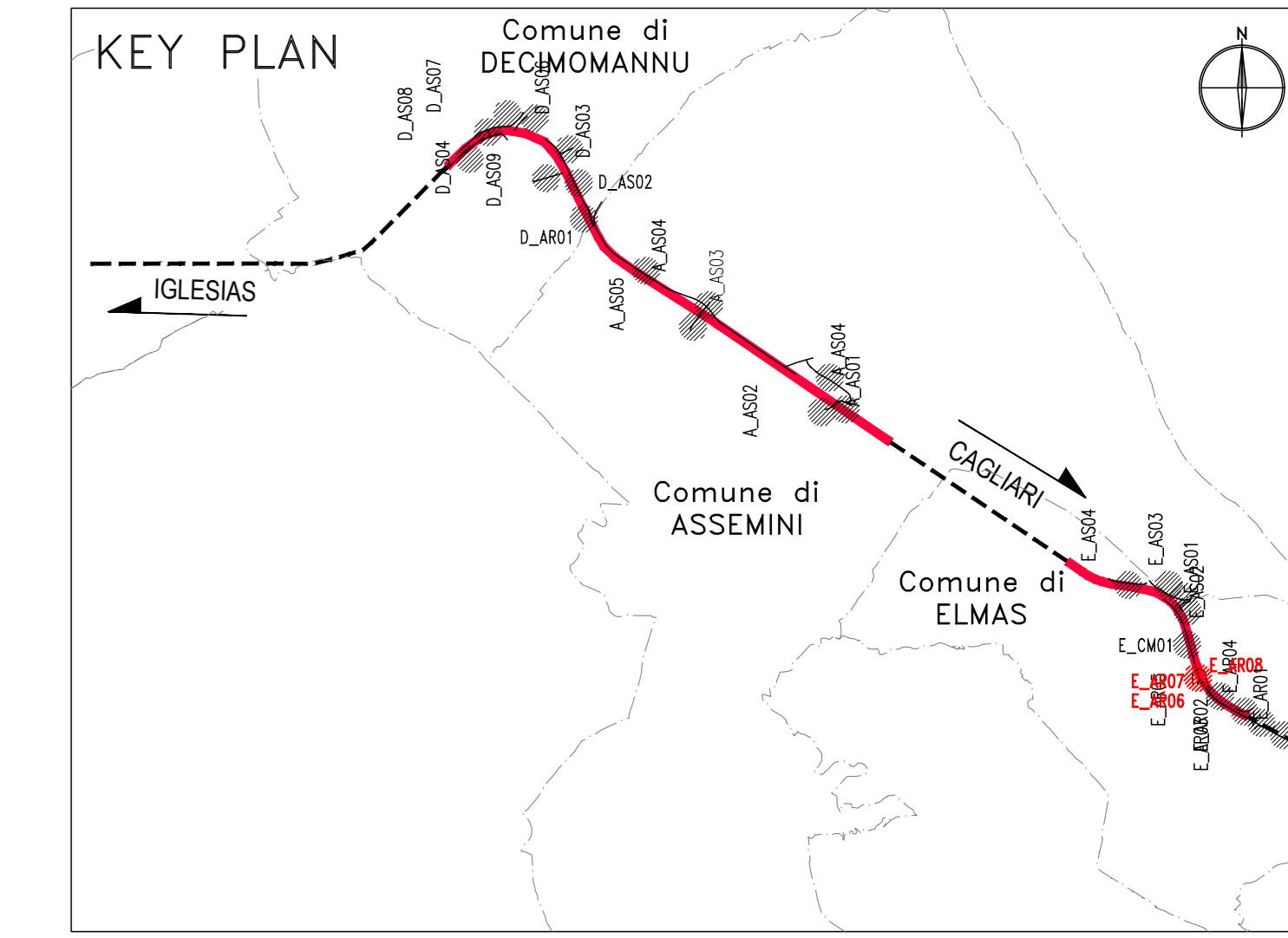
Planimetria di tracciamento AR06



Planimetria di tracciamento AR07



**Ve E 505292.582**  
**Ve N 4346345.370**  
**VI E 505292.582**  
**VI N 4346345.370**  
**Av 37.8726**  
**R 75.000**  
**Ce E 505308.033**  
**Ce N 4346089.824**  
**Sv 191.002**  
**Ac 162.1274**  
**T 244.682**



**Ve E 505424.994**  
**Ve N 4345952.943**  
**VI E 505424.994**  
**VI N 4345952.943**  
**Av 199.4212**  
**R 697.000**  
**Ce E 505973.013**  
**Ce N 4346383.634**  
**Sv 6.337**  
**Ac 0.5788**  
**T 0.169**

**Sanas** GRUPPO FS ITALIANE *Direzione Progettazione e Realizzazione Lavori*

S.S. n.130 "Iglesiente"  
Eliminazione degli incroci a raso da Cagliari a Decimomannu da km 3+000 a 15+600

**PROGETTO DEFINITIVO** cod. CA316 CA351

PROGETTAZIONE E RESPONSABILI DELL'INTEGRAZIONE DELLE PRESTAZIONI SPEDIZIONICHE: **AM VIA - LOTTI - SERING - VDP - BRENG**

PROGETTO: CA316351\_05PS00TRAP101\_A  
 CODICE ELAB: S05PS00TRAP101

PROGETTO STRADALE VIABILITA' SECONDARIA E\_AR06-07-08 -RAMPE 06-07-08 ELMAS  
 Planimetria di tracciamento

SCALA: 1:1000

REV.	DESCRIZIONE	DATA	REDATTO	VERIFICATO	APPROVATO