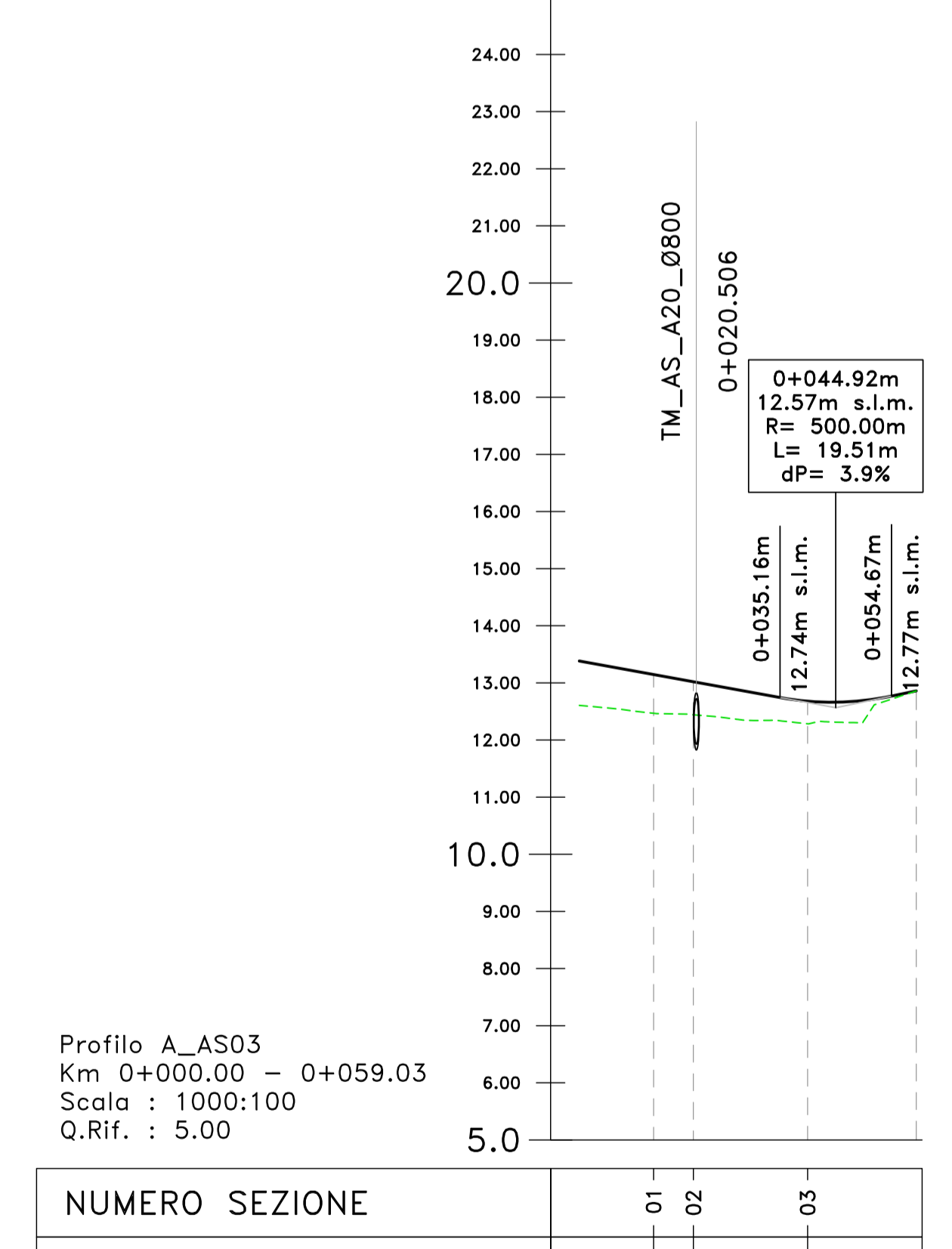
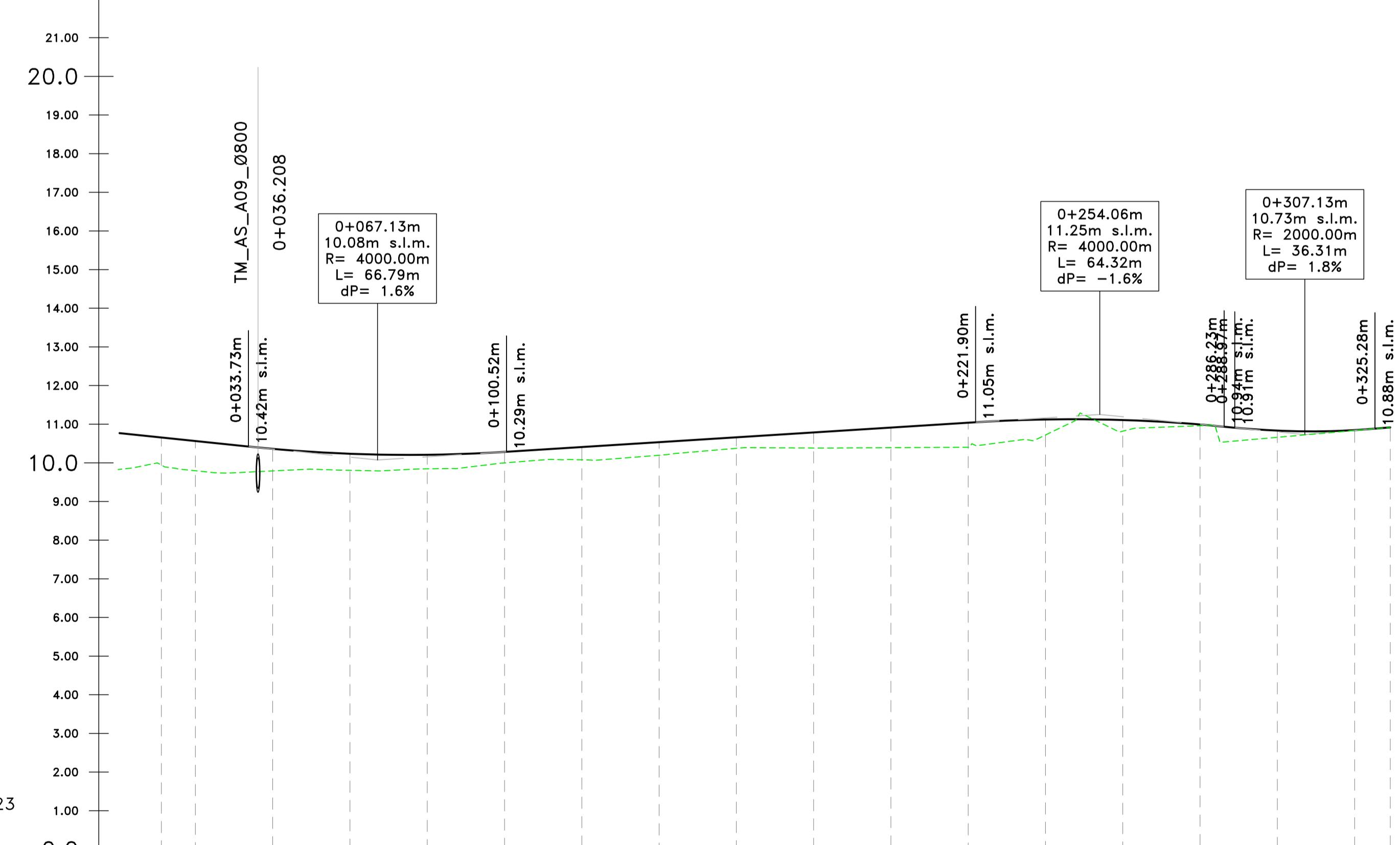


LIVELLETTE	L=33.39m i=-1.04% Δh=-0.35m	L=121.38m i=0.63% Δh=0.76m	L=2.74m i=0.98% Δh=0.03m	L=3.95m i=2.08% Δh=0.08m
------------	-----------------------------------	----------------------------------	--------------------------------	--------------------------------

LIVELLETTE	L=35.16m i=-1.82% Δh=-0.64m	L=4.36m i=2.08% Δh=0.09m
------------	-----------------------------------	--------------------------------



Profilo A_AS04B
Km 0+000.00 - 0+329.23
Scala : 1000:100
Q.Rif. : 0.00

Profilo A_AS03
Km 0+000.00 - 0+059.03
Scala : 1000:100
Q.Rif. : 5.00

NUMERO SEZIONE	01	02	03	04	05	06	07	08	09	10	11	12	13	14	15	16	17	
DISTANZE PARZIALI	8,8	20,0	20,0	20,0	20,0	20,0	20,0	20,0	20,0	20,0	20,0	20,0	20,0	20,0	20,0	20,0	9,2	
DISTANZE PROGRESSIVE	0+011.20	0+031.20	0+051.20	0+071.20	0+091.20	0+111.20	0+131.20	0+151.20	0+171.20	0+191.20	0+211.20	0+231.20	0+251.20	0+271.20	0+291.20	0+311.20	0+320.40	
QUOTE PROGETTO	-0,72	-0,77	-0,57	-0,43	-0,36	-0,28	-0,33	-0,34	-0,28	-0,40	-0,52	-0,63	-0,40	-0,29	-0,03	-0,17	-0,01	
QUOTE TERRENO	9,94	9,90	9,79	9,81	9,85	10,00	10,28	10,41	10,20	10,38	10,39	10,40	10,72	10,82	10,96	10,85	10,84	
DIFFERENZA QUOTE	-0,72	-0,77	-0,57	-0,43	-0,36	-0,28	-0,33	-0,34	-0,28	-0,40	-0,52	-0,63	-0,40	-0,29	-0,03	-0,17	-0,01	
ANDAMENTO PLANIMETRICO	L=84.69m R=1150.00m			L=111.88m			L=132.66m			L=84.69m R=1150.00m			L=111.88m			L=132.66m		
ETTOMETRICHE																		

NUMERO SEZIONE	01	02	03
DISTANZE PARZIALI	7,0	20,0	19,0
DISTANZE PROGRESSIVE	0+013.02	0+033.02	0+052.02
QUOTE PROGETTO	-0,68	-0,58	-0,39
QUOTE TERRENO	12,47	12,44	12,28
DIFFERENZA QUOTE	-0,68	-0,58	-0,39
ANDAMENTO PLANIMETRICO	L=8.02m R=80.02m L=20.82m		
ANDAMENTO CIGLI	L=8.02m R=80.02m L=20.82m		
ETTOMETRICHE			



Direzione Progettazione e Realizzazione Lavori


S.S. n.130 "Iglesiente"

Eliminazione degli incroci a raso da Cagliari a Decimomannu da km 3+000 a 15+600


PROGETTO DEFINITIVO COD. CA316
CA351

PROGETTISTA E RESPONSABILE DELL'INTEGRAZIONE DELLE PRESTAZIONI SPECIALISTICHE
 RESPONSABILI D'AREA:
 Responsabile Tracciato Viario: Dott. Ing. Massimo Capasso
 Responsabile Strutturale: Dott. Ing. Giovanni Pizzano
 Responsabile Strada: Dott. Ing. Sergio Di Majo
 Responsabile Elettrico: Dott. Ing. Francesco Venturoli
 Responsabile Ambientale: Dott. Ing. Francesco Curcio

GRUPPO DI PROGETTAZIONE







PROGETTO STRADALE VIABILITA' SECONDARIA
A_AS03, A_AS04A, A_AS04B
A_AS04B e A_AS03 - Planimetria e profilo di progetto

CODICE PROGETTO	NOME FILE	REVISIONE	SCALA:
CA316351	CA316351_S10PS00TRAF02-05_A	A	1:1000/1:100
D			
C			
B			
A	EMISSIONE	MARZO 2020	M100
REV.	DESCRIZIONE	DATA	REDATTO VERIFICATO APPROVATO