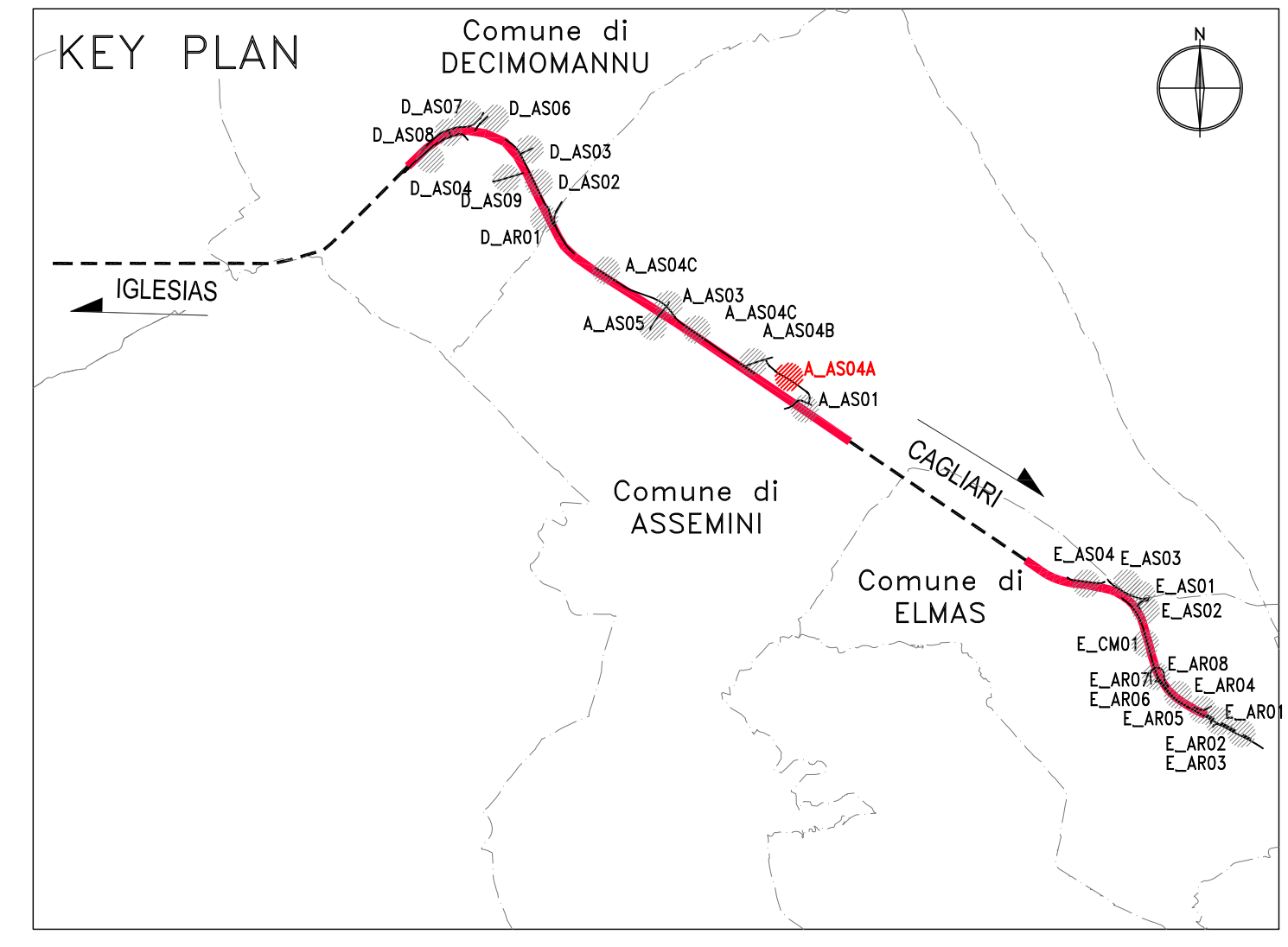
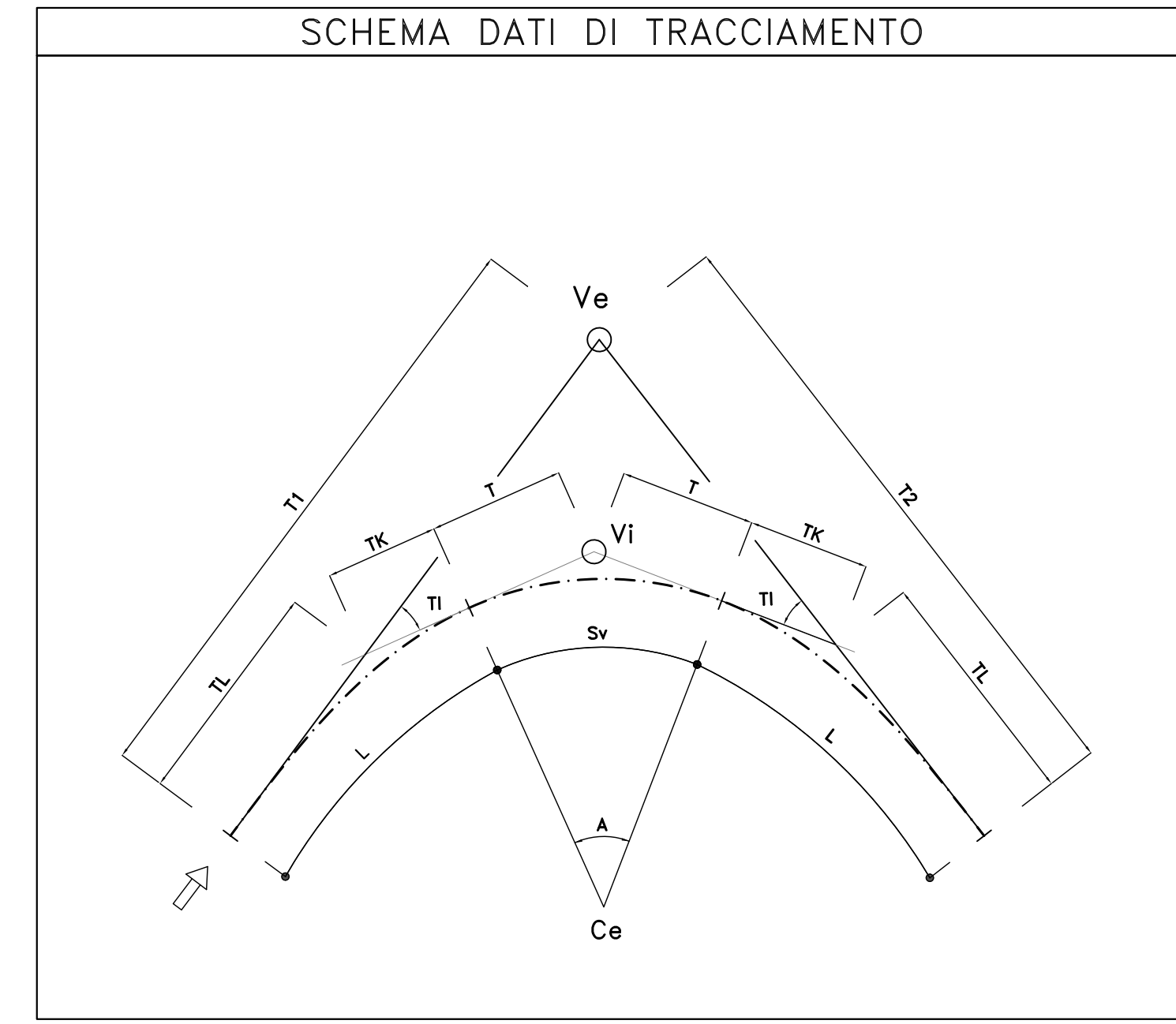
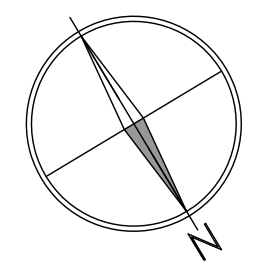
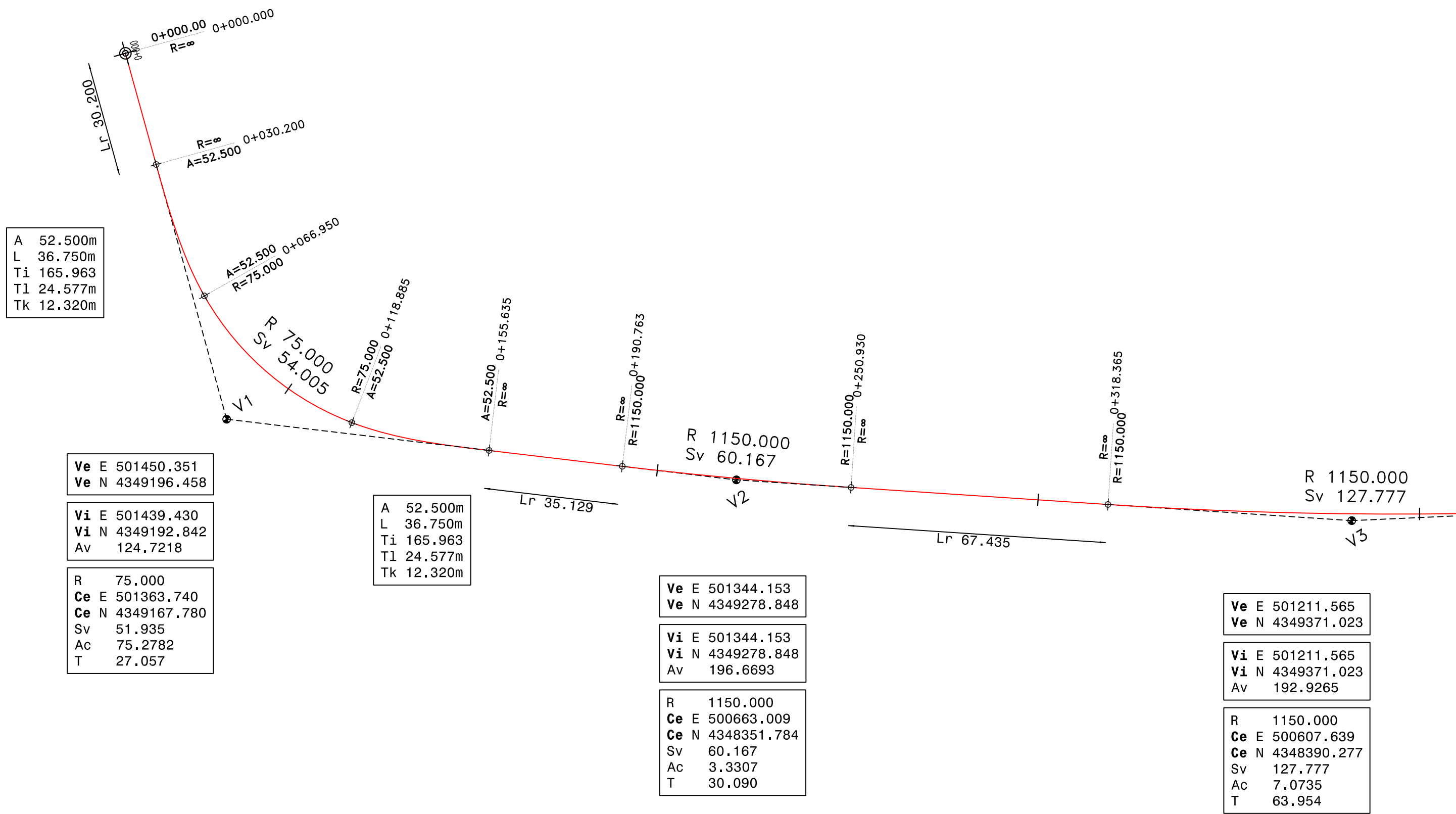
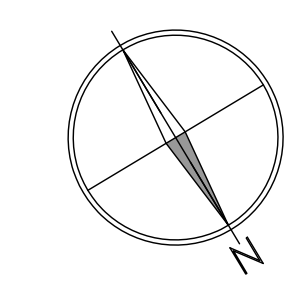
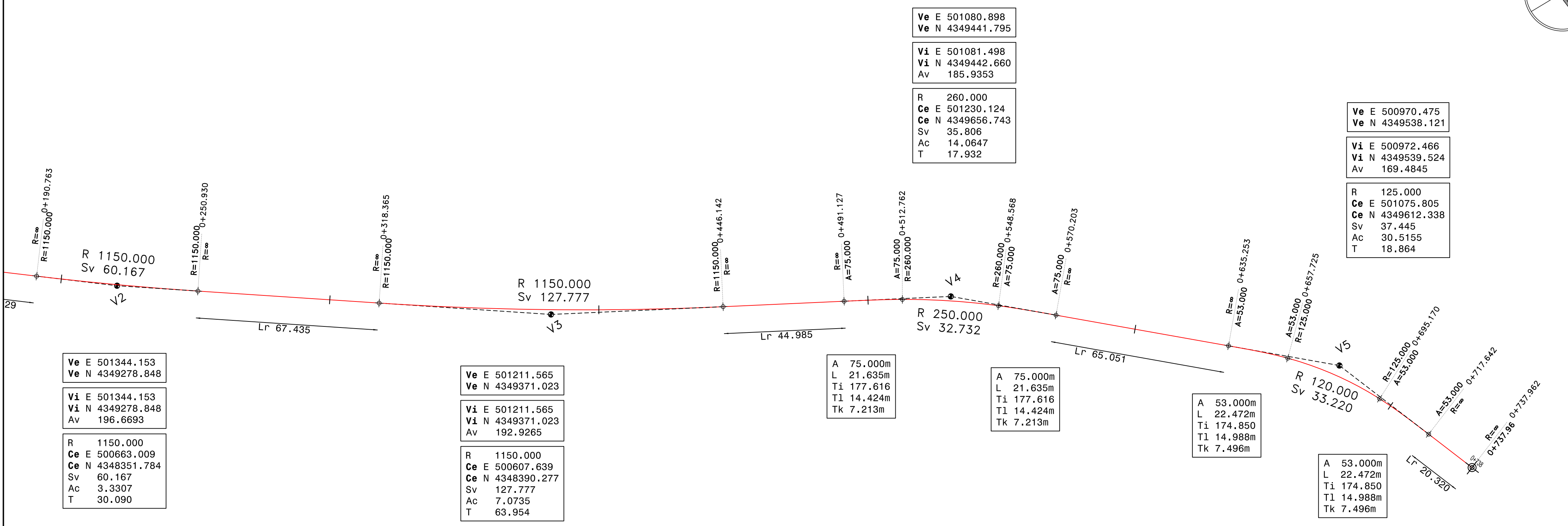


Planimetria di tracciamento A_AS04A
(da km 0+000.000 a km 0+318.463)



Planimetria di tracciamento A_AS04A
(da km 0+318.463 a km 0+738.099)



Sanas
GRUPPO FS ITALIANE
Direzione Progettazione e Realizzazione Lavori

S.S. n.130 "Iglesiente"
Eliminazione degli incroci a raso da Cagliari a Decimomannu
da km 3+000 a 15+600

PROGETTO DEFINITIVO
PROGETTAZIONE: **ATTI VIA - LOTTI - SERING - VDP - BRENG**

PROGETTISTA E RESPONSABILE DELL'INTEGRAZIONE DELLE PRESTAZIONI SPECIALISTICHE:
Dott. Ing. Francesco Nicchiarelli (Ord. Ing. Prov. Roma 14711)

RESPONSABILI D'AREA:
Responsabile Tracciato stradale: Dott. Ing. Massimo Capasso (Ord. Ing. Prov. Roma 26031)
Responsabile Strutture: Dott. Ing. Giovanni Piazza (Ord. Ing. Prov. Roma 27296)
Responsabile Idraulica, Geotecnica e Impianti: Dott. Ing. Sergio Di Maio (Ord. Ing. Prov. Palermo 2872)
Responsabile Ambientale: Dott. Ing. Francesco Ventura (Ord. Ing. Prov. Roma 14660)

GRUPPO DI PROGETTAZIONE
MANDATARIA:
VIA INGEGNERIA
MANDANTI:
LETTI ingegneria, **SERING INGEGNERIA**, **vdp**, **BRENG BRIDGE ENGINEERING**

COORDINATORE SICUREZZA IN FASE DI PROGETTAZIONE:
Dott. Ing. Sergio Di Maio (Ord. Ing. Prov. Palermo 2872)

RESPONSABILE SIA:
Dott. Ing. Francesco Ventura (Ord. Ing. Prov. Roma 14660)

VISTO: IL RESPONSABILE DEL PROCEDIMENTO:
Dott. Ing. Francesco Corlas

PROGETTO STRADALE
VIABILITA' SECONDARIA
A_AS03, A_AS04A, A_AS04B
A_AS04A - Planimetria di tracciamento

CODICE PROGETTO: CA316351 | NOME FILE: CA316351_S10PS00TRAPT01_A

PROGETTO: CA316351 | LIV. PROG. ANNO: D | 19 | CODICE ELAB.: S10PS00TRAPT01

REVISIONE: A | SCALA: 1:1000

D				
C				
B				
A	EMMISSIONE	MARZO 2020	V.SENSI	M.CAPASSO F. NICCHIARELLI
REV.	DESCRIZIONE	DATA	REDATTO	VERIFICATO APPROVATO