

Planimetria di tracciamento A\_S04C  
(km 1+110.000 - 1+740.000)

A 150.000m  
L 50.000m  
Ti 176.817  
Tl 33.339m  
Tk 16.672m

Ve E 499820.515  
Ve N 4350231.675

Vi E 499815.850  
Vi N 4350225.555  
Av 160.9487

R 450.000  
Ce E 499534.207  
Ce N 4349856.085  
Sv 226.038  
Ac 39.0513  
T 115.457

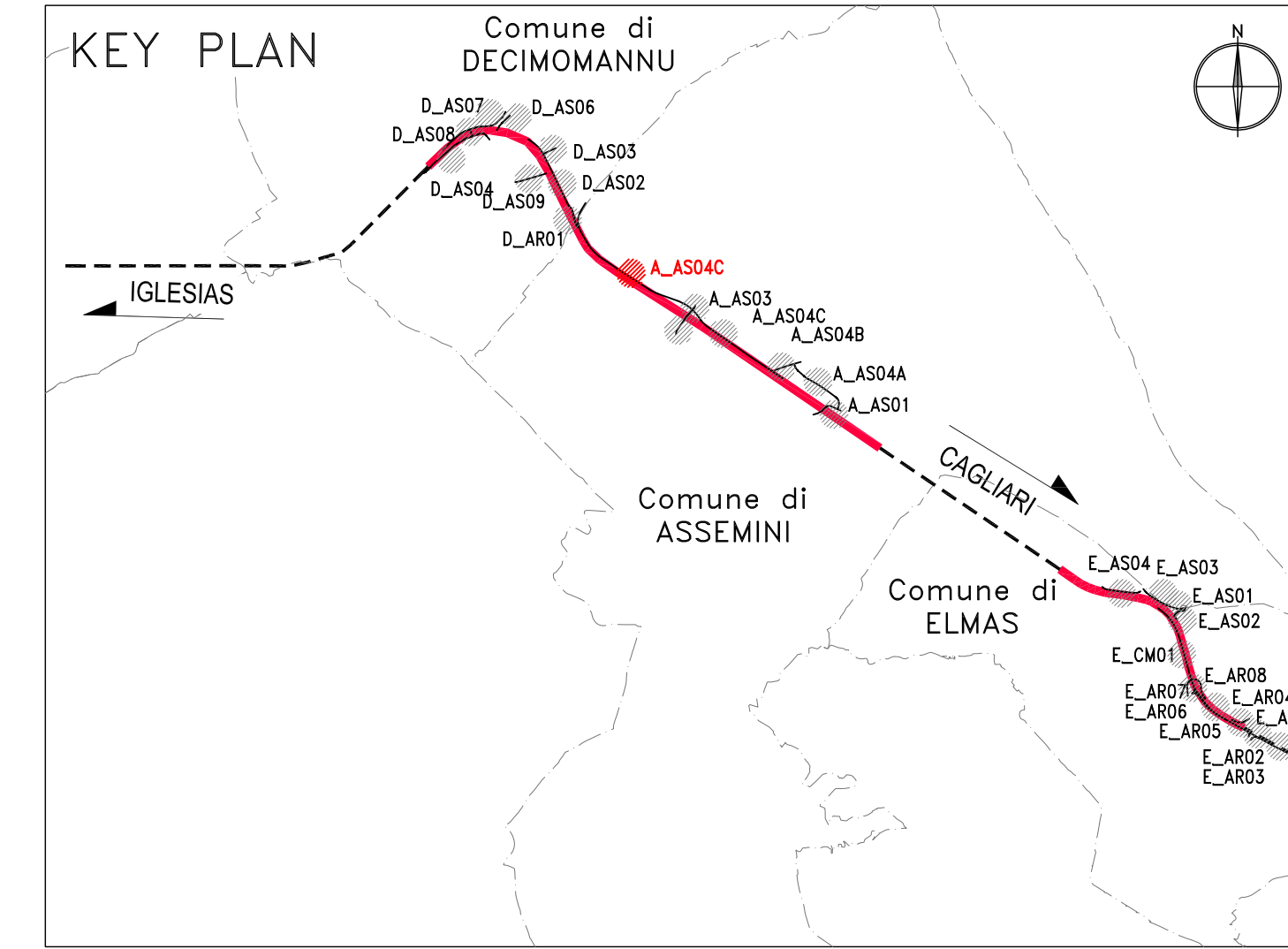
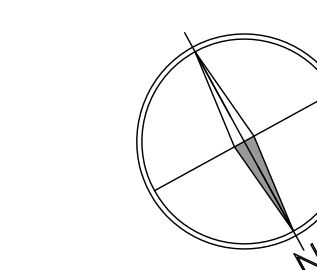
A 150.000m  
L 50.000m  
Ti 176.817  
Tl 33.339m  
Tk 16.672m

A 220.000m  
L 74.462m  
Ti 176.718  
Tl 49.650m  
Tk 24.828m

Ve E 499414.550  
Ve N 4350377.389

Vi E 499416.122  
Vi N 4350380.573  
Av 185.5058

R 650.000  
Ce E 499704.244  
Ce N 4350964.388  
Sv 73.527  
Ac 14.4942  
T 36.803




Planimetria di tracciamento A\_AS04C  
(km 1+738.000 + 2+355.000)

A 220.000m  
L 74.462m  
Ti 176.718  
Tl 49.650m  
Tk 24.828m

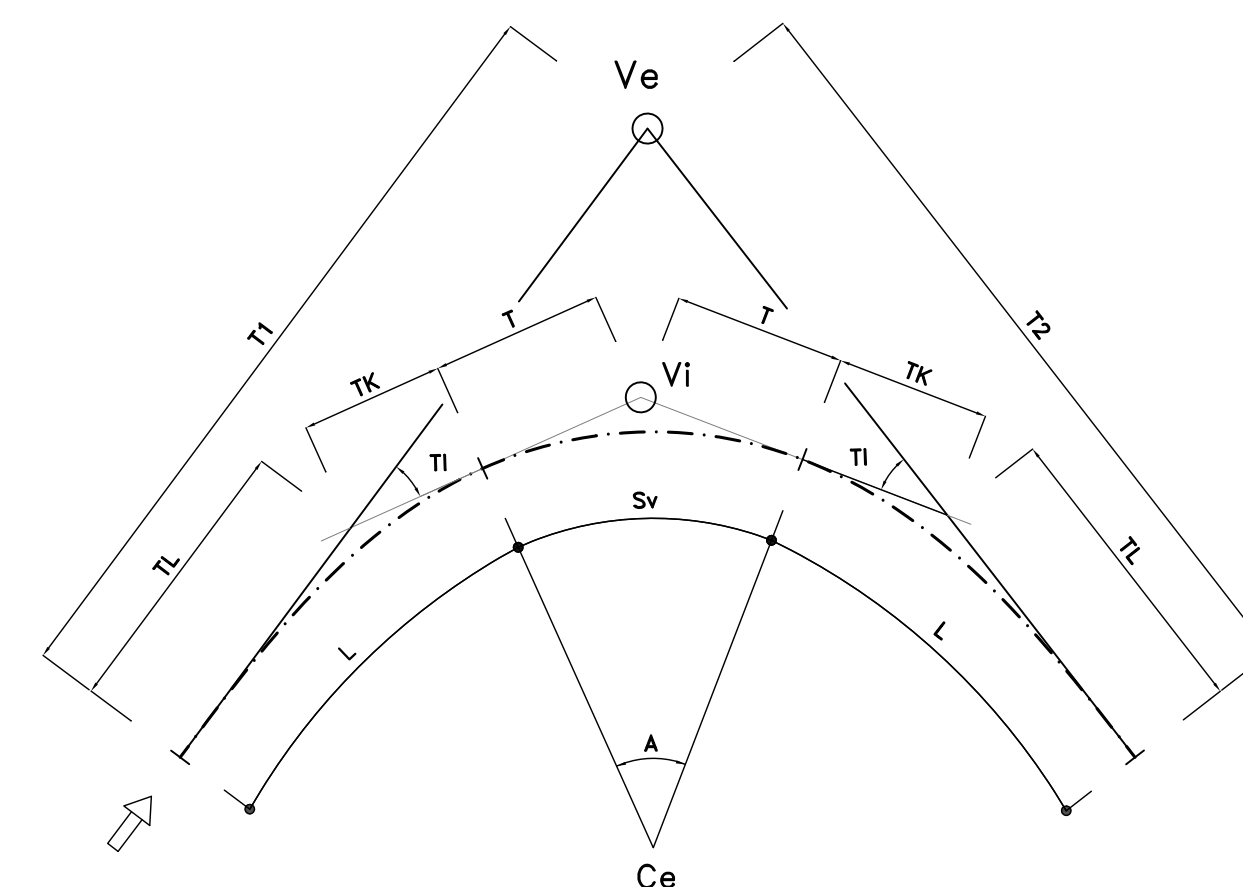
Ve E 499017.568  
Ve N 4350633.124

Vi E 499017.568  
Vi N 4350633.124  
Av 197.9256

R 5250.000  
Ce E 501932.640  
Ce N 4355000.294  
Sv 171.071  
Ac 2.0744  
T 85.543



SCHEMA DATI DI TRACCIAMENTO



Direzione Progettazione e Realizzazione Lavori

S.S. n.130 "Iglesiente"

Eliminazione degli incroci a raso da Cagliari a Decimomannu da km 3+000 a 15+600

PROGETTO DEFINITIVO

cod. CA316  
CA351

PROGETTAZIONE: ATTI VIA - LOTTI - SERING - VDP - BRENG

PROGETTISTA E RESPONSABILE DELL'INTEGRAZIONE DELLE PRESTAZIONI SPECIALISTICHE:  
Dott. Ing. Francesco Nicchiarelli (Ord. Ing. Prov. Roma 14711)

RESPONSABILI D'AREA:  
Responsabile Tracciato stradale: Dott. Ing. Massimo Capasso (Ord. Ing. Prov. Roma 26031)  
Responsabile Strutture: Dott. Ing. Giovanni Piazza (Ord. Ing. Prov. Roma 27296)  
Responsabile Idraulica, Geotecnica e Impianti: Dott. Ing. Sergio Di Maio (Ord. Ing. Prov. Palermo 2872)  
Responsabile Ambientale: Dott. Ing. Francesco Ventura (Ord. Ing. Prov. Roma 14660)

GEOLOGO:  
Dott. Geol. Enrico Curcuruto (Ord. Geo. Regione Sicilia 966)

COORDINATORE SICUREZZA IN FASE DI PROGETTAZIONE:  
Dott. Ing. Sergio Di Maio (Ord. Ing. Prov. Palermo 2872)

RESPONSABILE SIA:  
Dott. Ing. Francesco Ventura (Ord. Ing. Prov. Roma 14660)

VISTO: IL RESPONSABILE DEL PROCEDIMENTO:  
Dott. Ing. Francesco Corrias

GRUPPO DI PROGETTAZIONE MANDATARIA:

PROGETTO STRADALE  
VIABILITA' SECONDARIA  
A\_AS04C (STRADA DI SERVIZIO ASSEMINI)  
Planimetria di tracciamento Tav. 02



|                 |                |                              |         |            |                 |
|-----------------|----------------|------------------------------|---------|------------|-----------------|
| CODICE PROGETTO |                | NOME FILE                    |         | REVISIONE  | SCALA:          |
| CA316351        |                | CA316351_S10PS00TRAPT03-05_A |         | A          | 1:1000          |
| PROGETTO        | LV. PROG. ANNO | CODICE ELAB.                 |         |            |                 |
| CA316351        | D 19           | S10PS00TRAPT04               |         |            |                 |
| D               |                |                              |         |            |                 |
| C               |                |                              |         |            |                 |
| B               |                |                              |         |            |                 |
| A               | EMISSIONE      | MARZO 2020                   | V.SENSI | M.CAPASSO  | F. NICCHIARELLI |
| REV.            | DESCRIZIONE    | DATA                         | REDATTO | VERIFICATO | APPROVATO       |