Materiali – Progr.0+000.00		
Materiale	Area (m²)	Vol. (m³)
Rilevato	0.30	0.00
Scavo	2.81	0.00
Scotico	0.89	0.00
Terreno vegetale	0.00	0.00

A_AS04C
Sez. 1
Progr.: 0+000.00
Scala : 1:200
Q.Rif. : 5.00

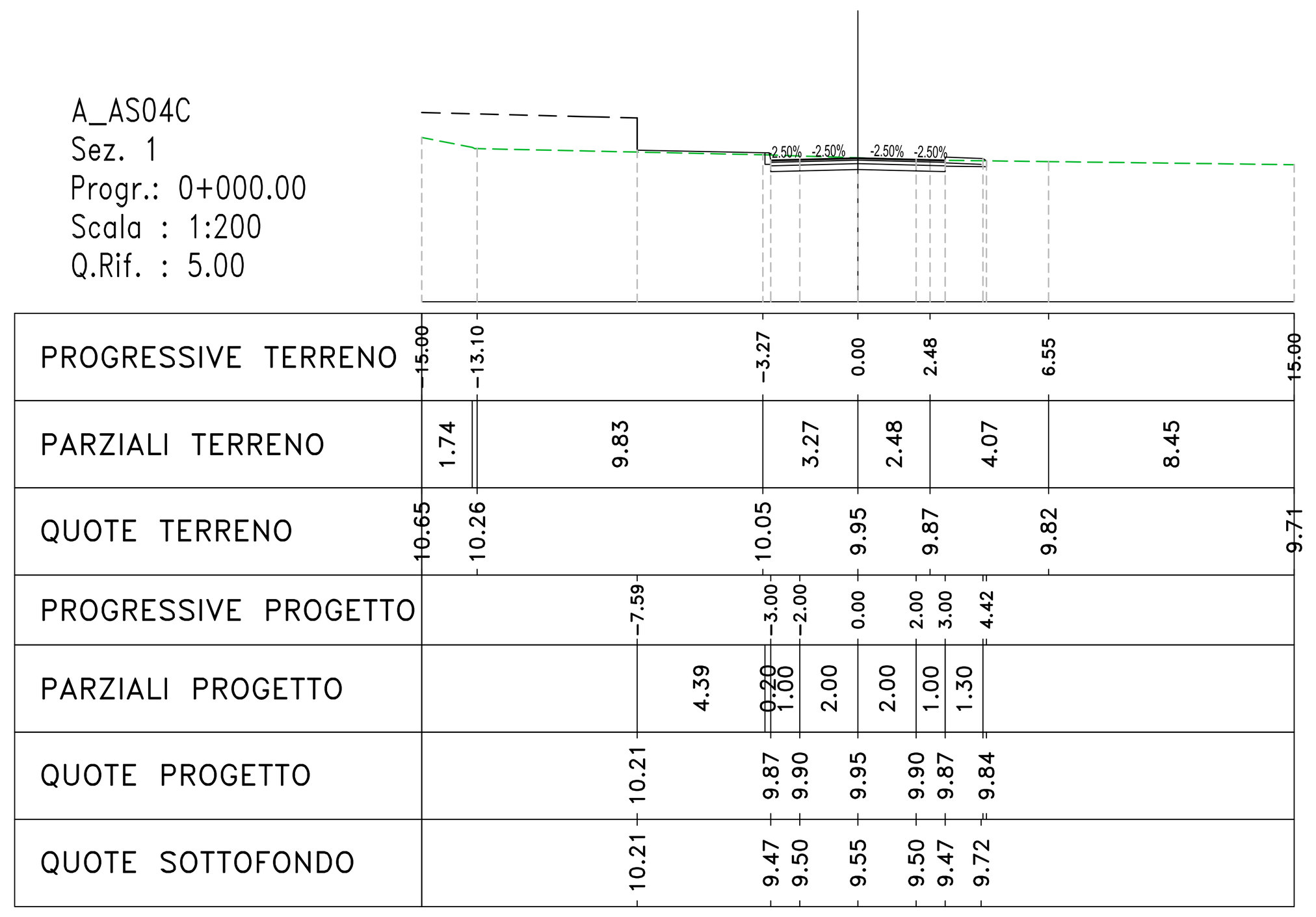

Materiali – Progr.0+020.00		
Materiale	Area (m²)	Vol. (m³)
Rilevato	1.04	13.42
Scavo	1.43	42.38
Scotico	2.43	33.16
Terreno vegetale	0.35	3.45

A_AS04C
Sez. 2
Progr.: 0+020.00
Scala : 1:200
Q.Rif. : 5.00

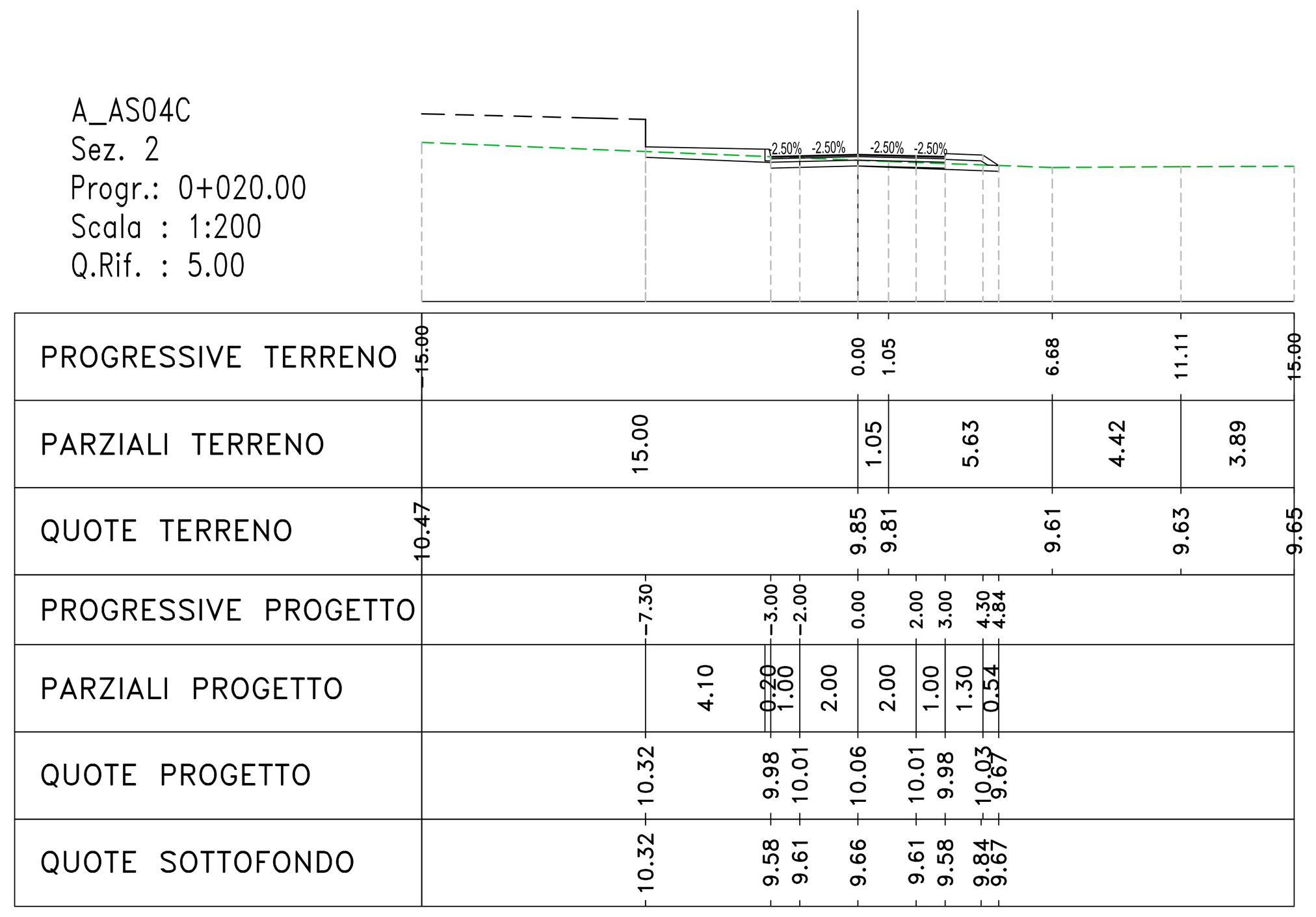

Materiali – Progr.0+040.00		
Materiale	Area (m²)	Vol. (m³)
Rilevato	1.20	22.42
Scavo	1.29	27.19
Scotico	2.38	48.10
Terreno vegetale	0.35	6.96

A_AS04C
Sez. 3
Progr.: 0+040.00
Scala : 1:200
Q.Rif. : 5.00

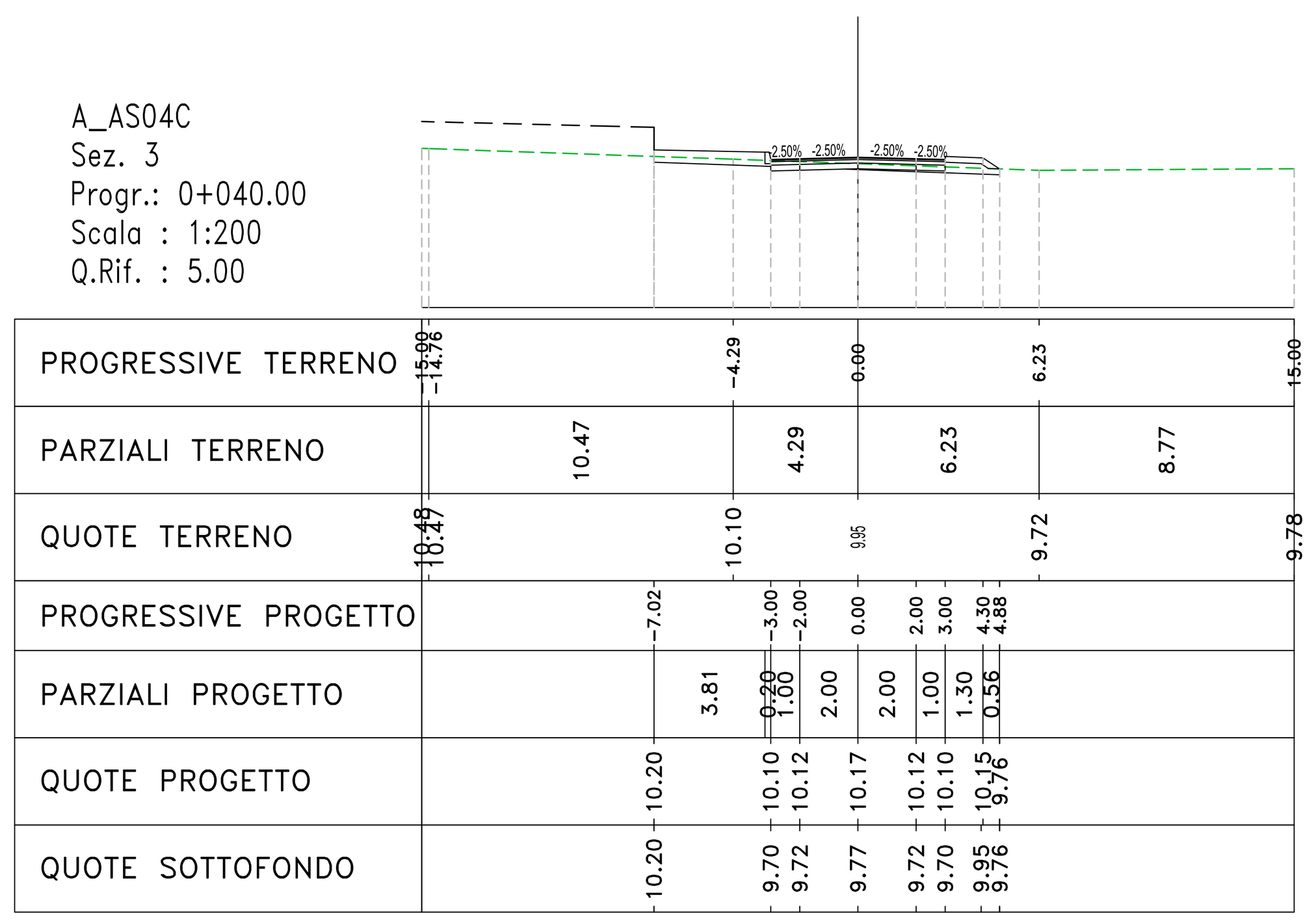

Materiali – Progr.0+060.00		
Materiale	Area (m²)	Vol. (m³)
Rilevato	2.30	34.93
Scavo	0.19	14.79
Scotico	2.36	47.37
Terreno vegetale	0.40	7.50

A_AS04C
Sez. 4
Progr.: 0+060.00
Scala : 1:200
Q.Rif. : 5.00

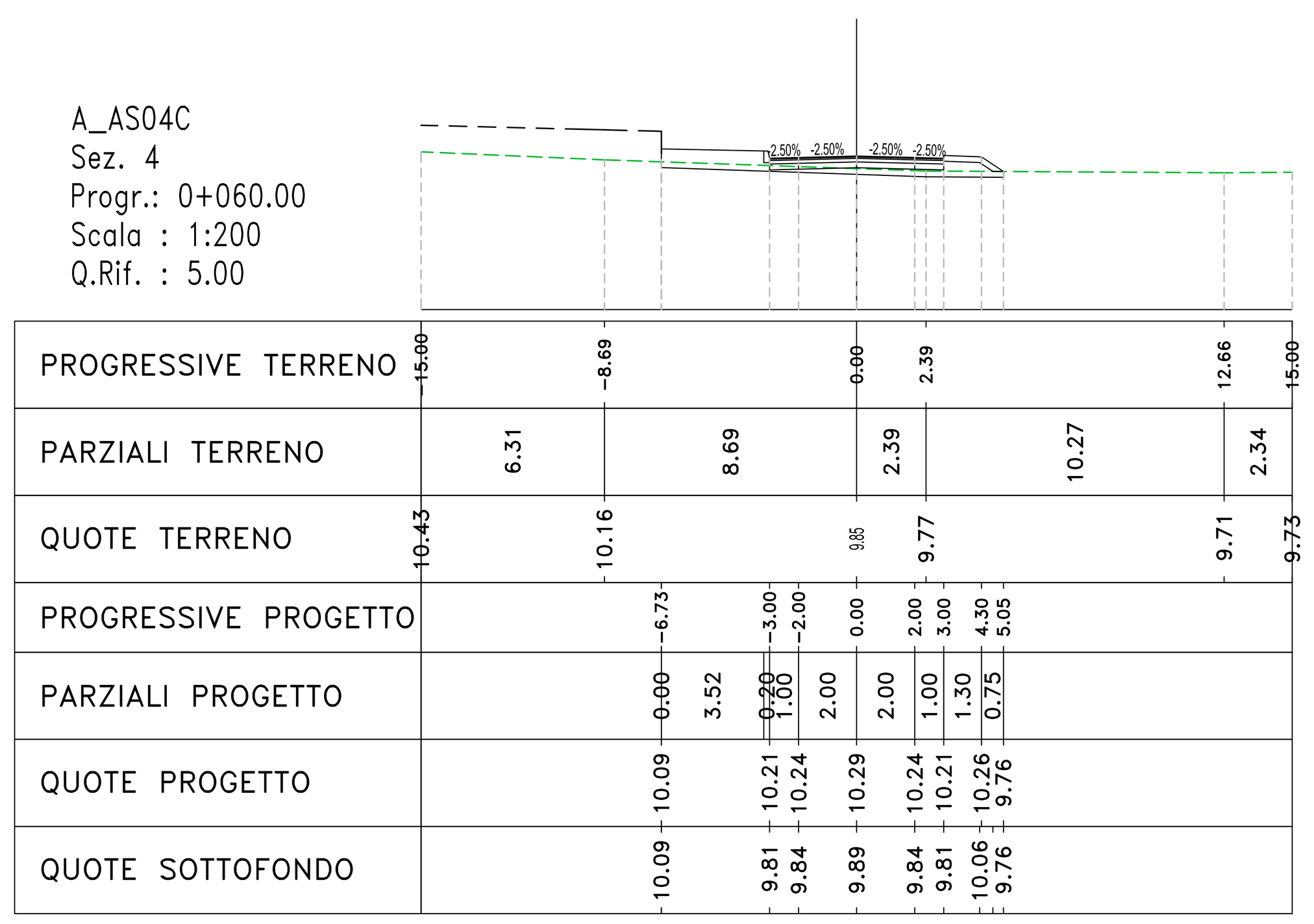

Materiali – Progr.0+080.00		
Materiale	Area (m²)	Vol. (m³)
Rilevato	4.31	66.08
Scavo	0.00	1.88
Scotico	2.51	48.68
Terreno vegetale	0.44	8.34

A_AS04C
Sez. 5
Progr.: 0+080.00
Scala : 1:200
Q.Rif. : 5.00

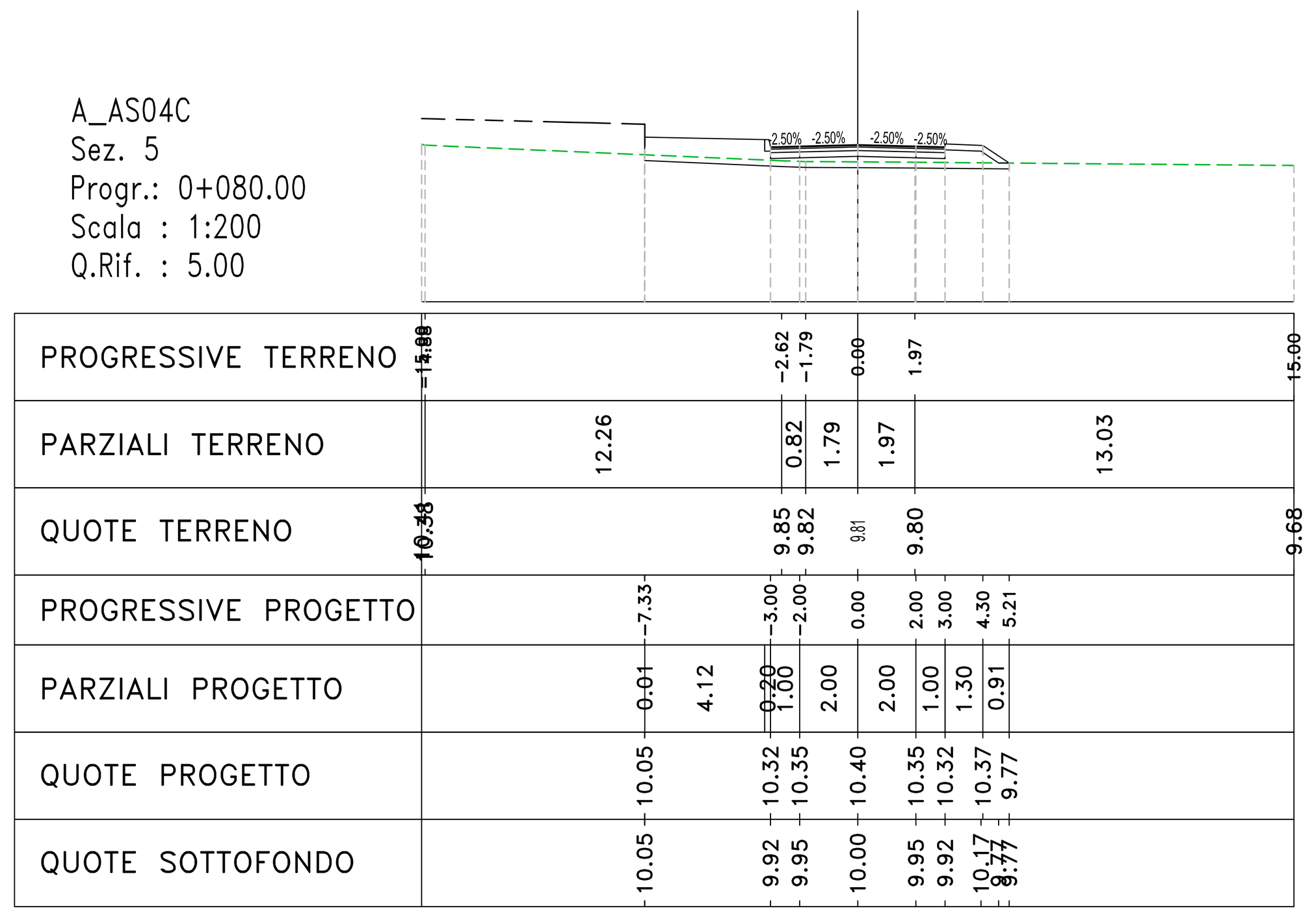

Materiali – Progr.0+100.00		
Materiale	Area (m²)	Vol. (m³)
Rilevato	6.49	108.07
Scavo	0.00	0.00
Scotico	2.72	52.29
Terreno vegetale	0.52	9.52

A_AS04C
Sez. 6
Progr.: 0+100.00
Scala : 1:200
Q.Rif. : 5.00

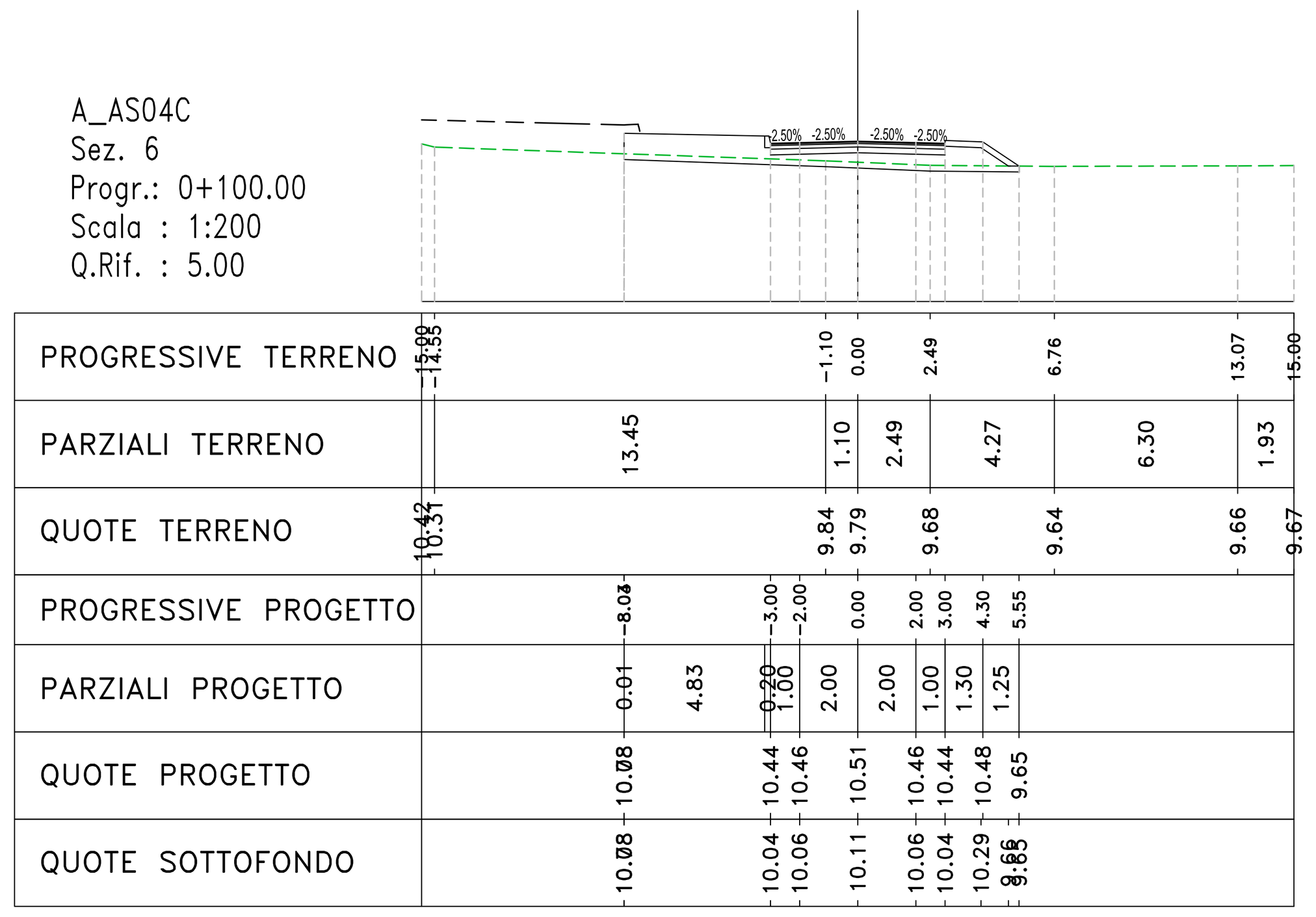

Materiali – Progr.0+120.00		
Materiale	Area (m²)	Vol. (m³)
Rilevato	7.88	143.70
Scavo	0.00	0.00
Scotico	2.84	55.56
Terreno vegetale	0.49	10.04

A_AS04C
Sez. 7
Progr.: 0+120.00
Scala : 1:200
Q.Rif. : 5.00

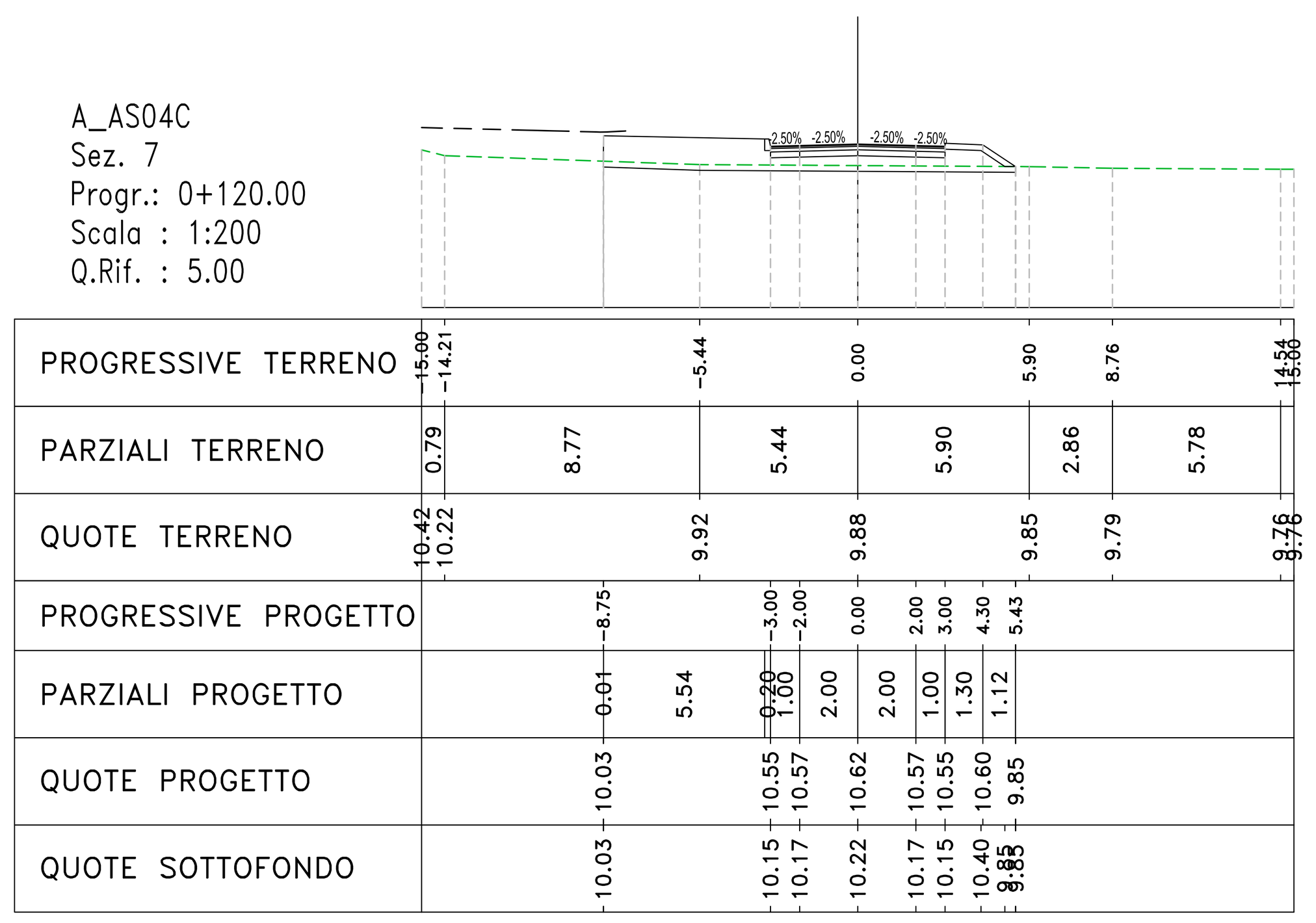

Materiali – Progr.0+140.00		
Materiale	Area (m²)	Vol. (m³)
Rilevato	6.95	148.31
Scavo	0.01	0.07
Scotico	3.22	60.60
Terreno vegetale	0.49	9.78

A_AS04C
Sez. 8
Progr.: 0+140.00
Scala : 1:200
Q.Rif. : 5.00

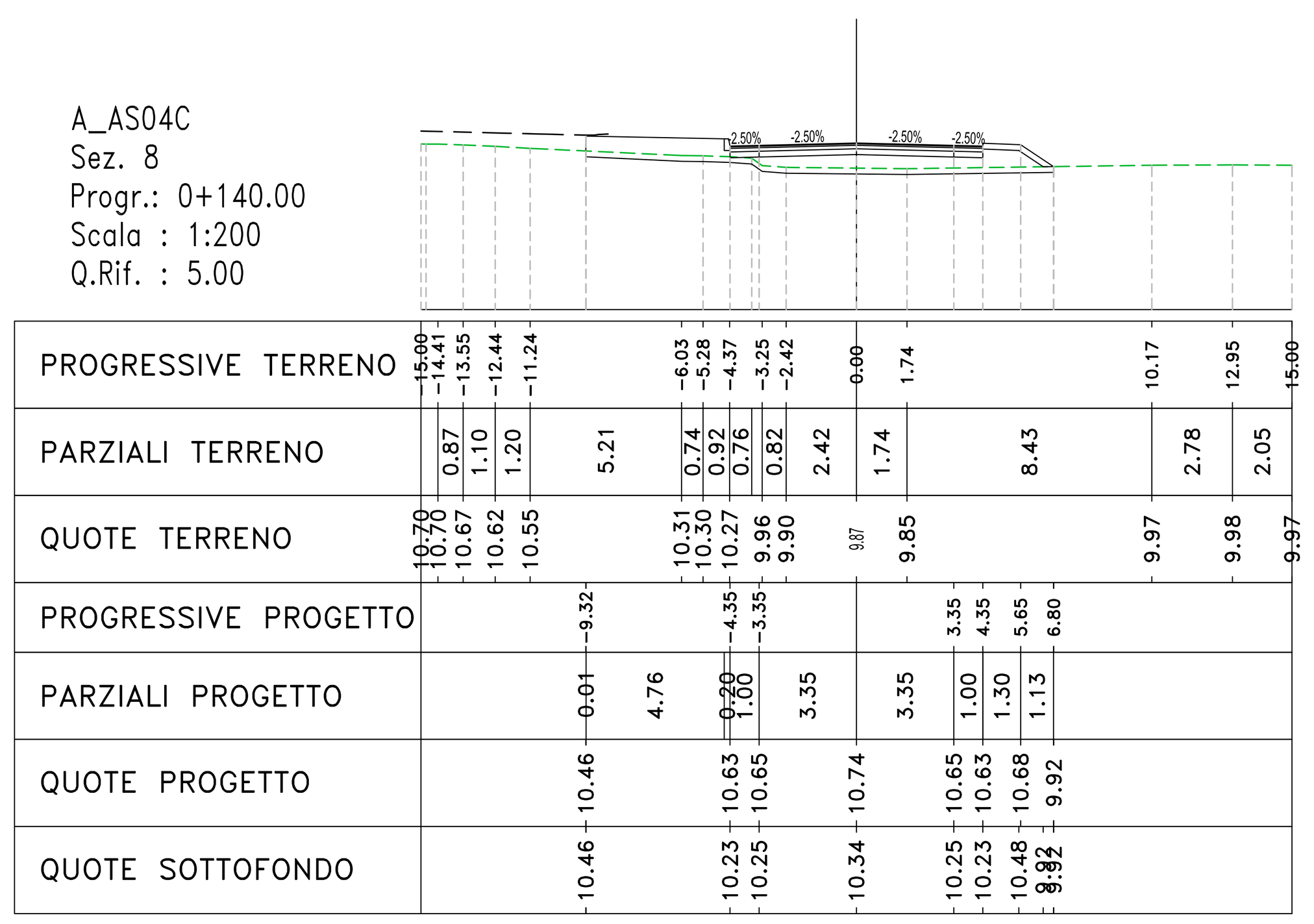

Materiali – Progr.0+160.00		
Materiale	Area (m²)	Vol. (m³)
Rilevato	12.29	192.40
Scavo	0.00	0.07
Scotico	3.23	64.51
Terreno vegetale	0.53	10.19

A_AS04C
Sez. 9
Progr.: 0+160.00
Scala : 1:200
Q.Rif. : 5.00

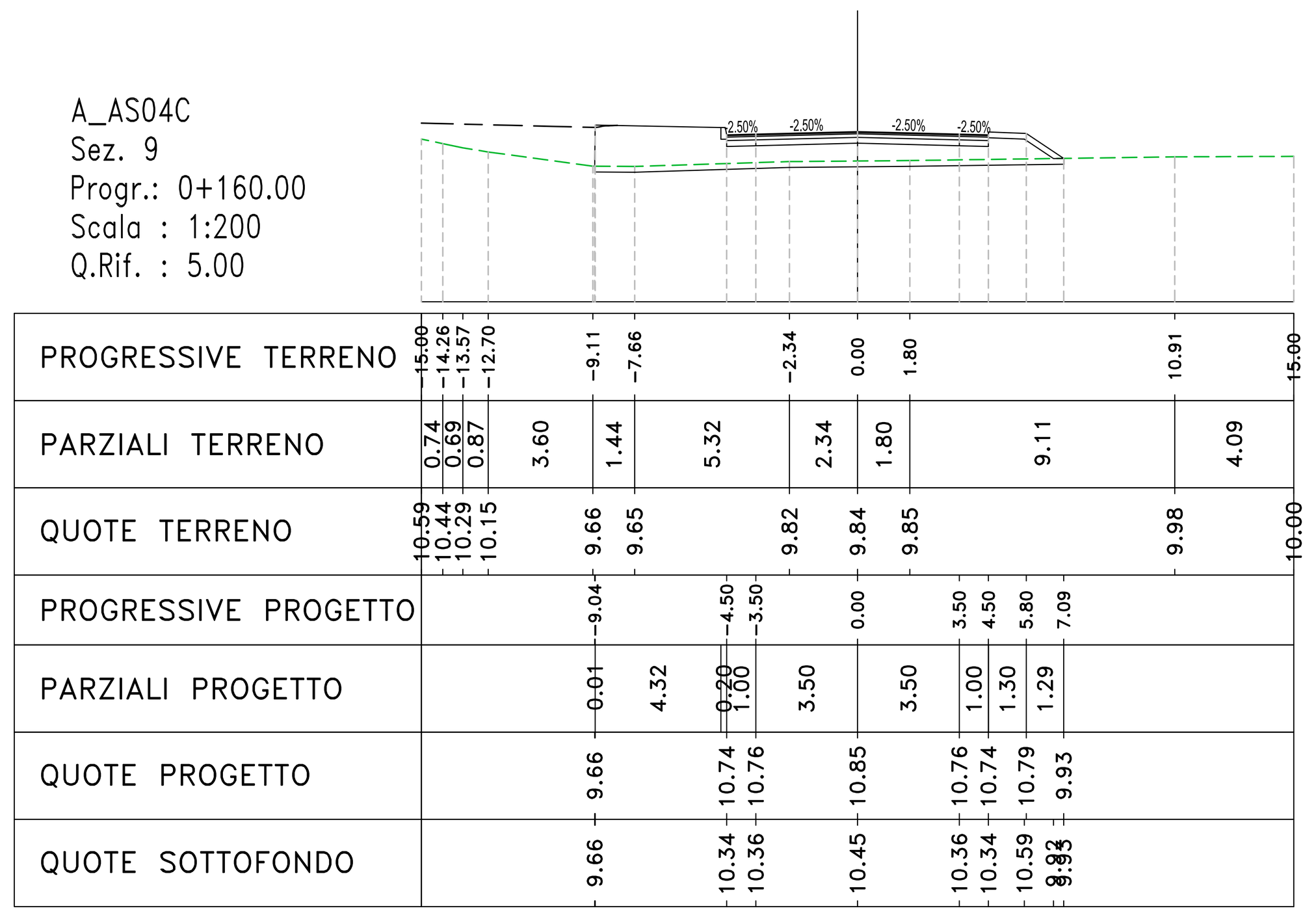

Materiali – Progr.0+180.00		
Materiale	Area (m²)	Vol. (m³)
Rilevato	12.96	252.45
Scavo	0.00	0.00
Scotico	3.20	64.30
Terreno vegetale	0.57	10.97

A_AS04C
Sez. 10
Progr.: 0+180.00
Scala : 1:200
Q.Rif. : 5.00

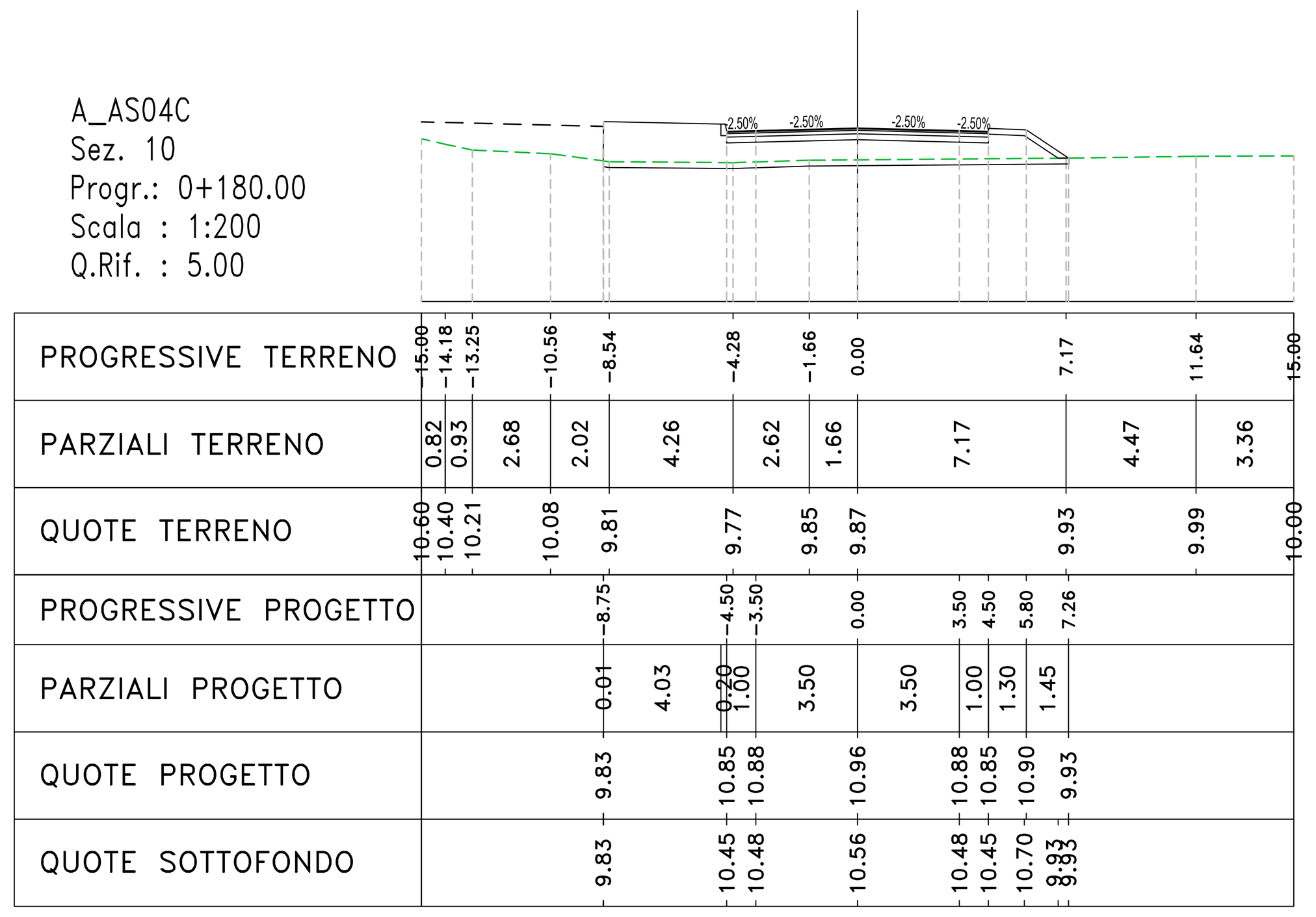

Materiali – Progr.0+200.00		
Materiale	Area (m²)	Vol. (m³)
Rilevato	10.37	233.30
Scavo	0.00	0.00
Scotico	3.16	63.66
Terreno vegetale	0.59	11.60

A_AS04C
Sez. 11
Progr.: 0+200.00
Scala : 1:200
Q.Rif. : 5.00

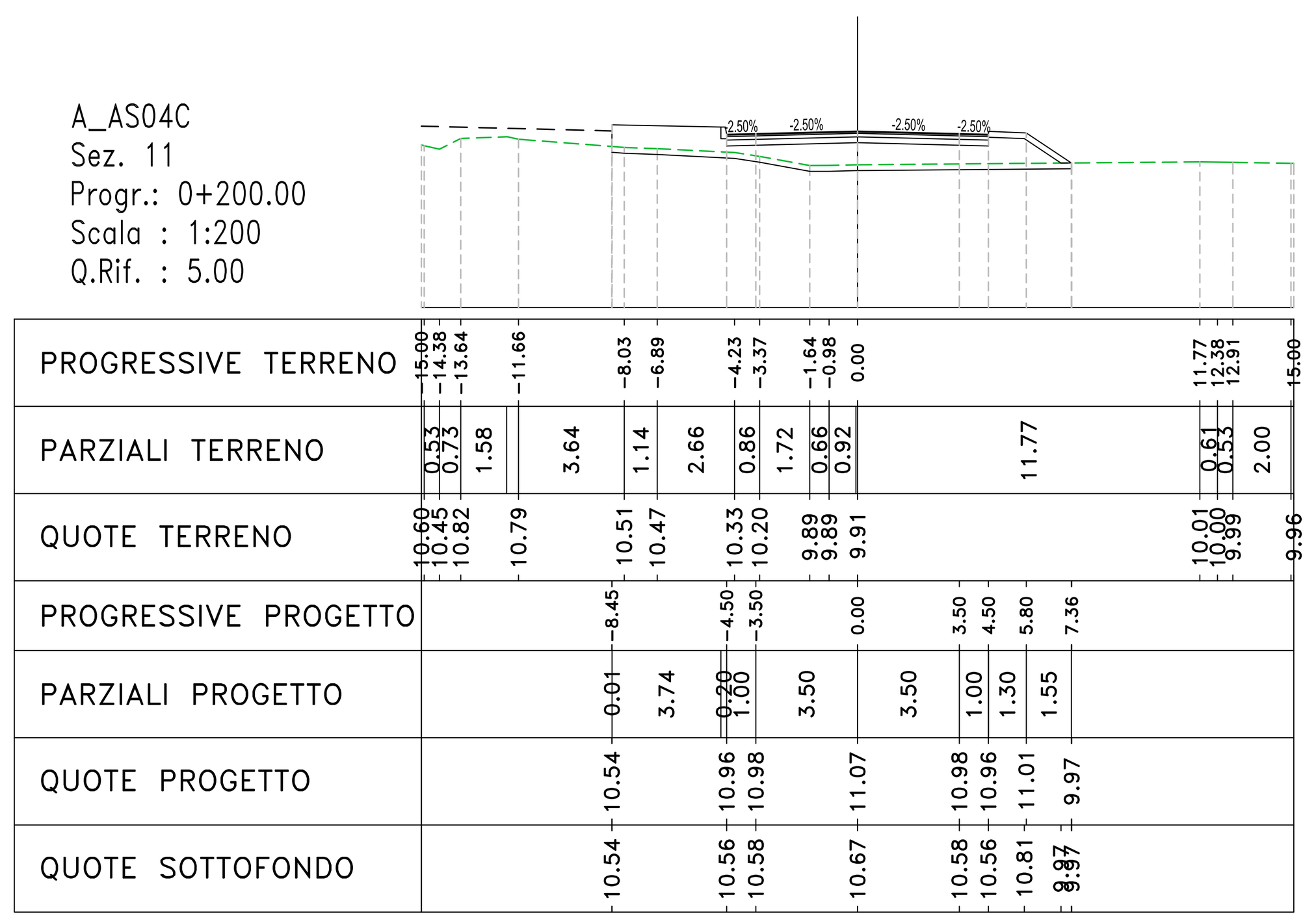

Materiali – Progr.0+220.00		
Materiale	Area (m²)	Vol. (m³)
Rilevato	16.63	269.99
Scavo	0.00	0.00
Scotico	3.15	63.12
Terreno vegetale	0.64	12.34

A_AS04C
Sez. 12
Progr.: 0+220.00
Scala : 1:200
Q.Rif. : 5.00

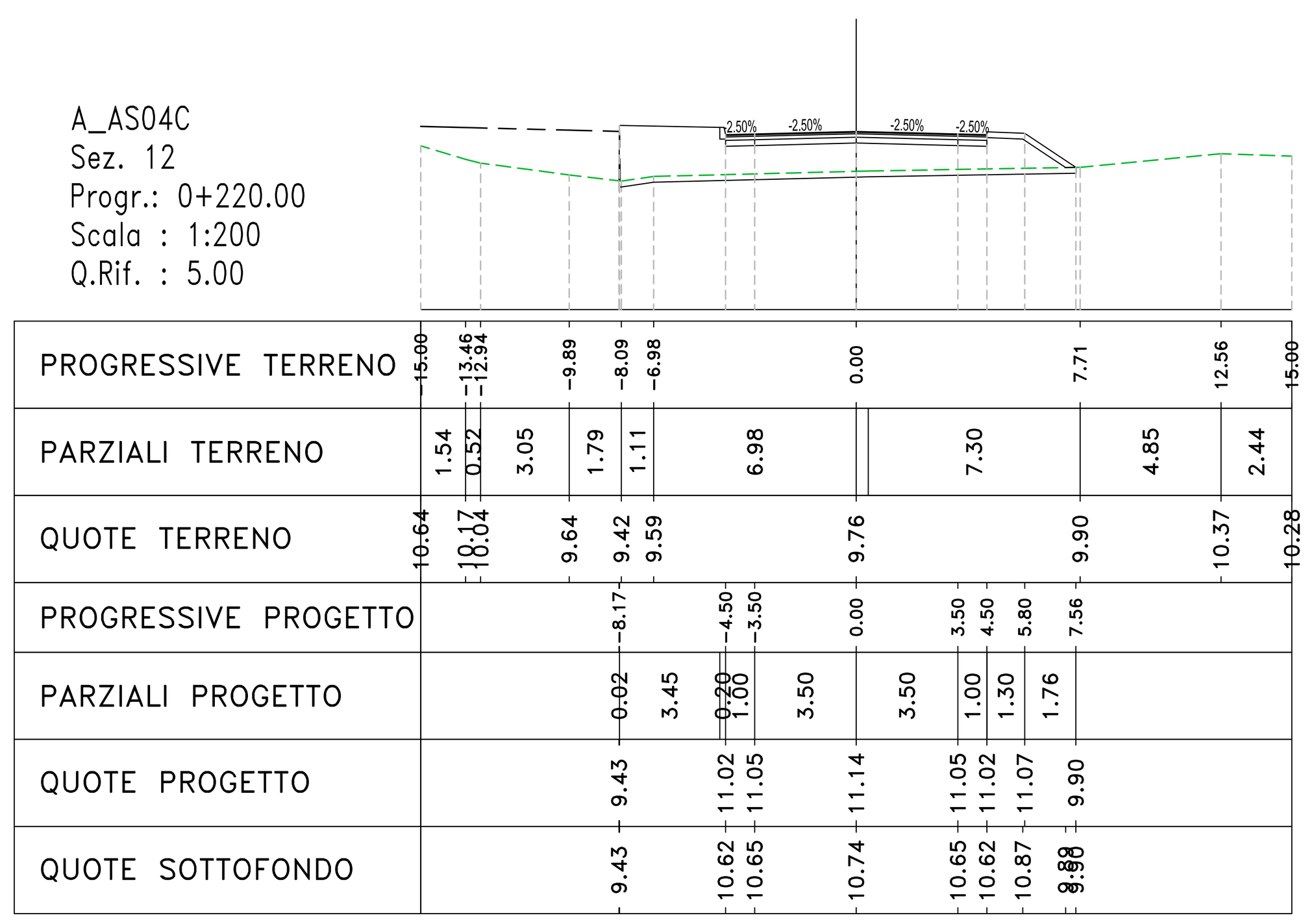

Materiali – Progr.0+240.00		
Materiale	Area (m²)	Vol. (m³)
Rilevato	11.70	283.24
Scavo	0.00	0.00
Scotico	2.98	61.27
Terreno vegetale	0.51	11.50

A_AS04C
Sez. 13
Progr.: 0+240.00
Scala : 1:200
Q.Rif. : 5.00

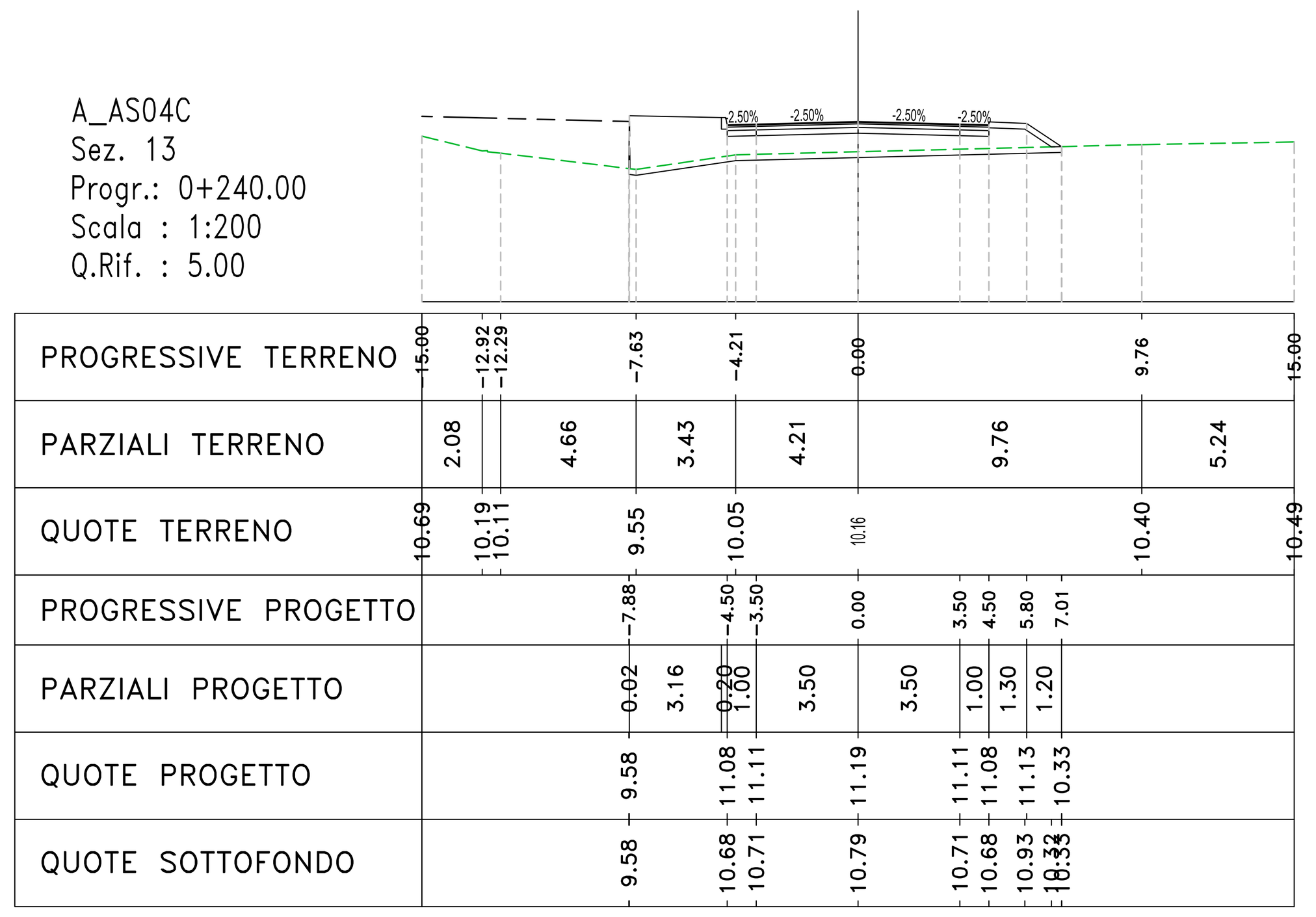

Materiali – Progr.0+260.00		
Materiale	Area (m²)	Vol. (m³)
Rilevato	11.61	233.06
Scavo	0.00	0.00
Scotico	2.91	58.93
Terreno vegetale	0.50	10.08

A_AS04C
Sez. 14
Progr.: 0+260.00
Scala : 1:200
Q.Rif. : 5.00

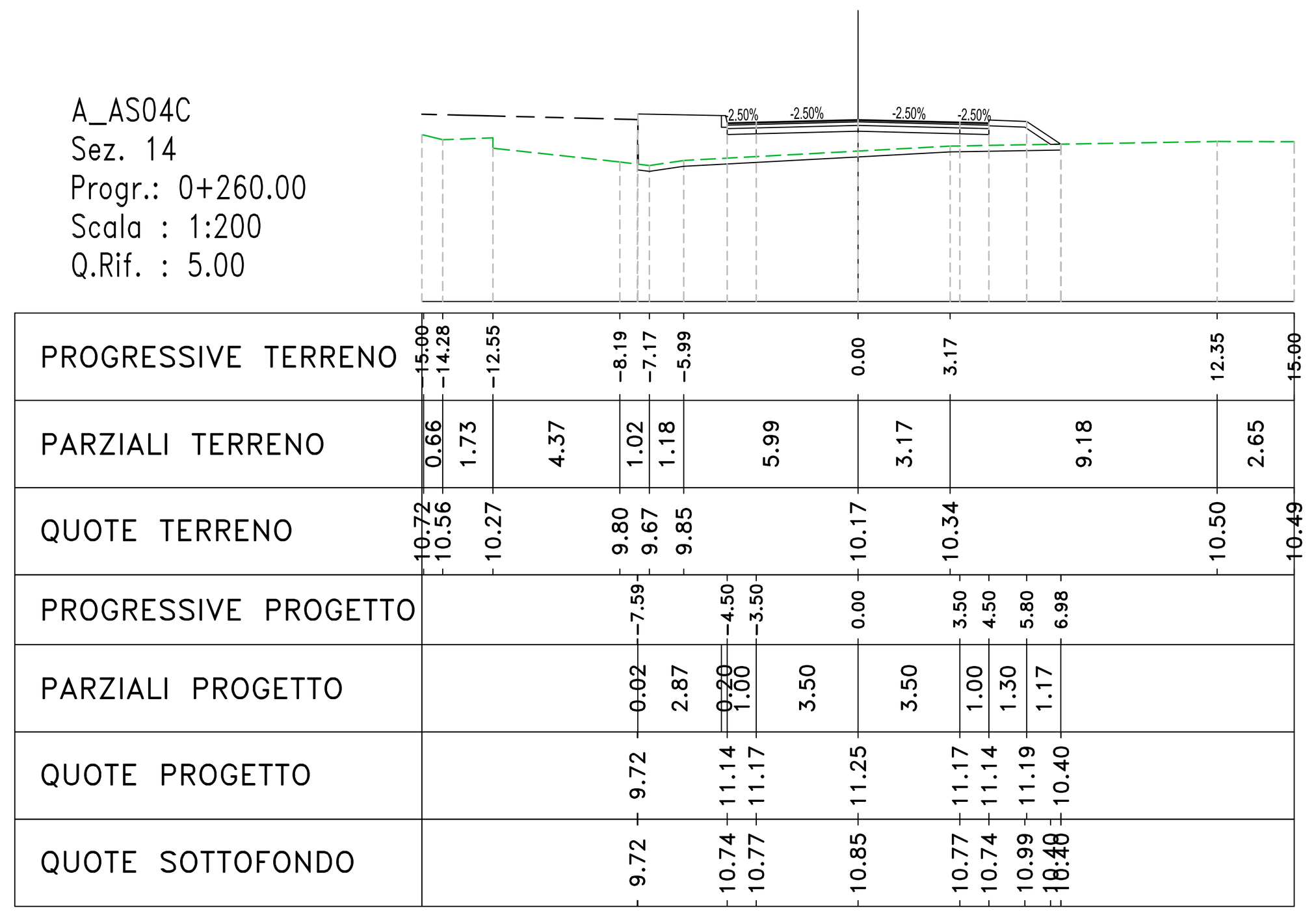

Materiali – Progr.0+280.00		
Materiale	Area (m²)	Vol. (m³)
Rilevato	19.43	310.39
Scavo	0.00	0.00
Scotico	2.94	58.52
Terreno vegetale	0.60	11.02

A_AS04C
Sez. 15
Progr.: 0+280.00
Scala : 1:200
Q.Rif. : 5.00

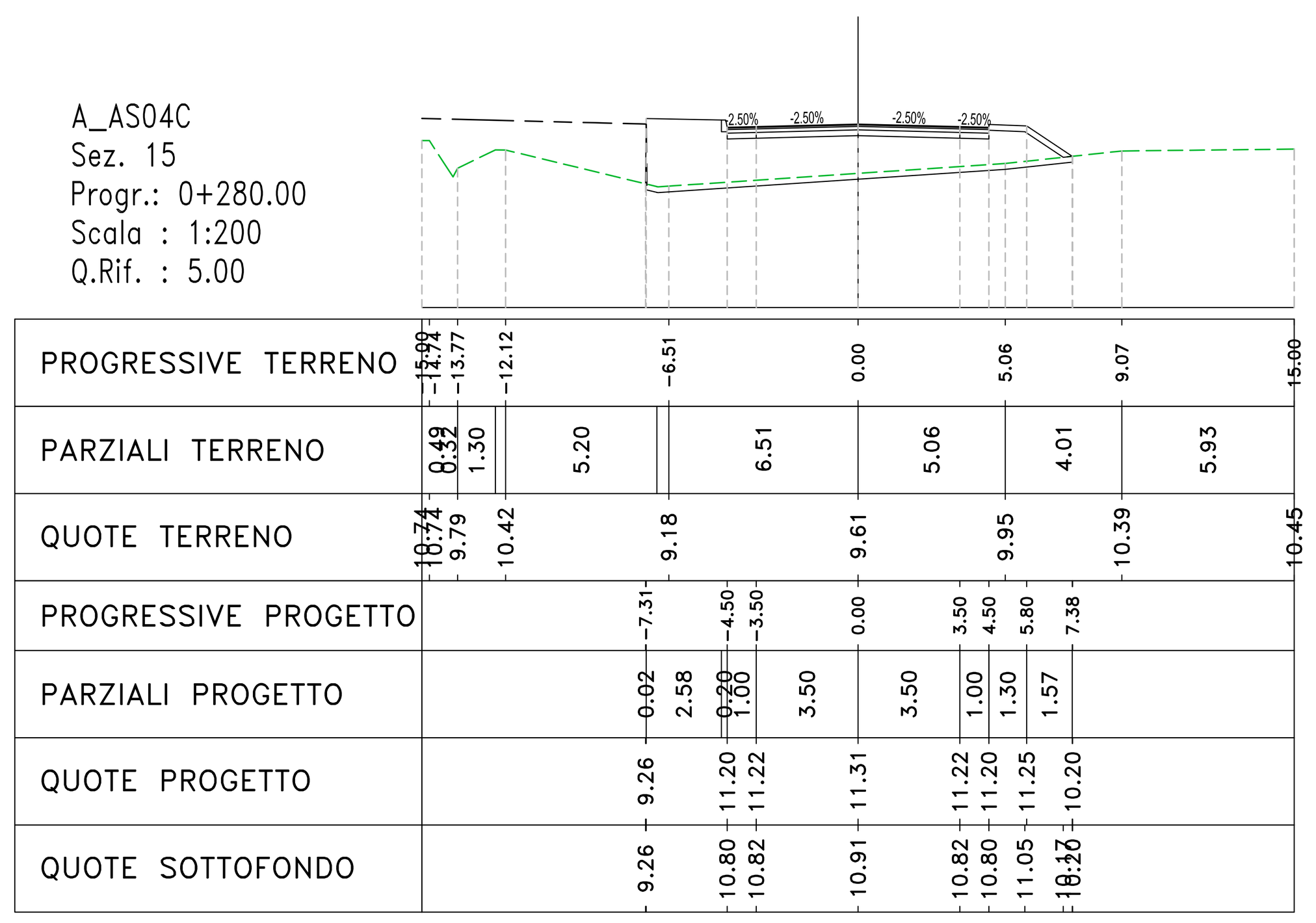

Materiali – Progr.0+300.00		
Materiale	Area (m²)	Vol. (m³)
Rilevato	25.81	452.37
Scavo	0.00	0.00
Scotico	2.97	59.04
Terreno vegetale	0.70	12.98

A_AS04C
Sez. 16
Progr.: 0+300.00
Scala : 1:200
Q.Rif. : 5.00

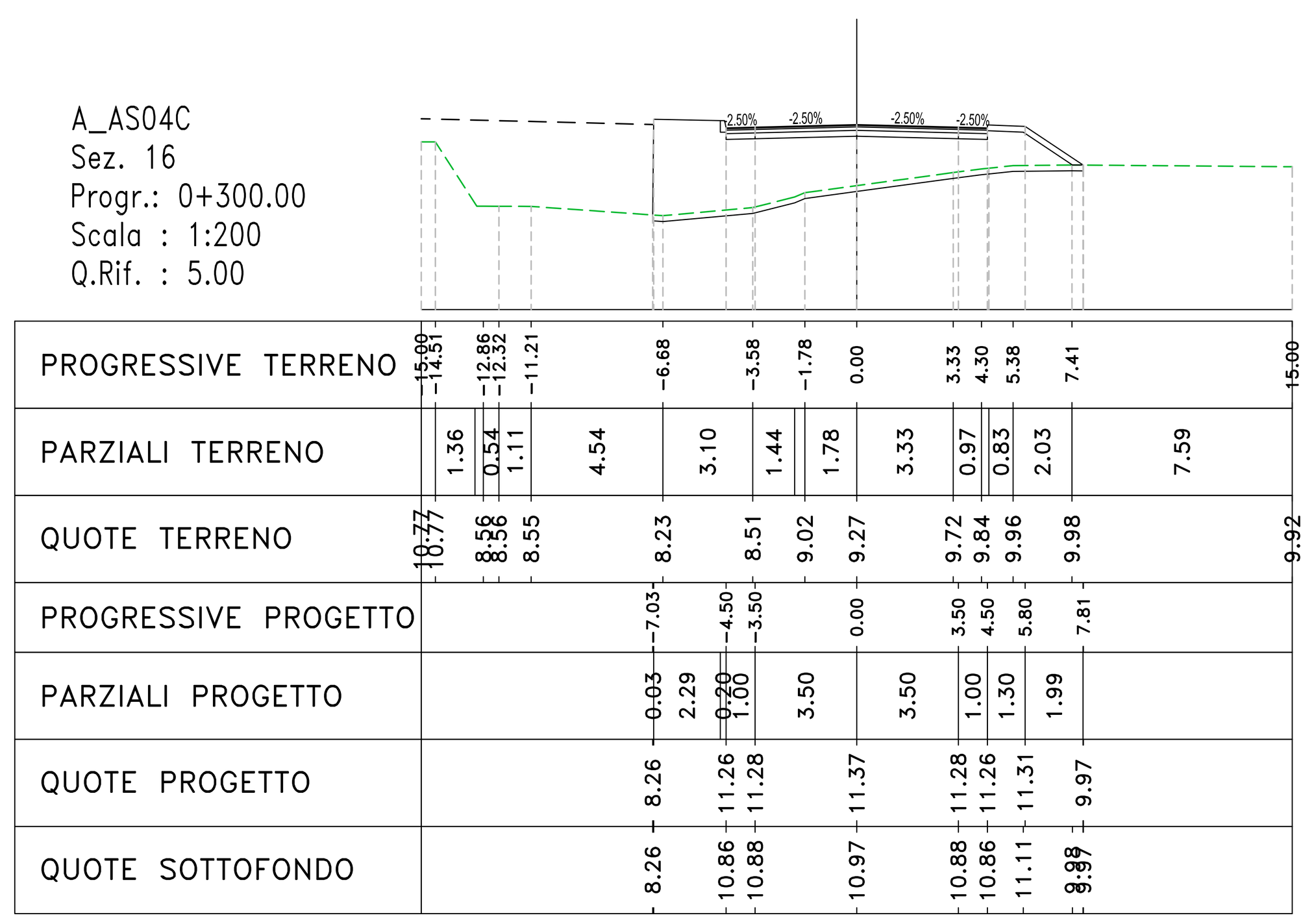

anas GRUPPO FS ITALIANE — *Direzione Progettazione e Realizzazione Lavori*

S.S. n.130 "Iglesiente"

Eliminazione degli incroci a raso da Cagliari a Decimomannu da km 3+000 a 15+600

PROGETTO DEFINITIVO — COD. CA316 CA351

PROGETTAZIONE: ATI VIA - LOTTI - SERING - VDP - BRENG

PROGETTISTA E RESPONSABILE DELL'INTEGRAZIONE DELLE PRESTAZIONI SPECIALISTICHE:
Dott. Ing. Francesco Nicchiarelli (Ord. Ing. Prov. Roma 14711)

RESPONSABILI D'AREA:
Responsabile Tracciato stradale: *Dott. Ing. Massimo Capasso (Ord. Ing. Prov. Roma 26031)*
Responsabile Strutture: *Dott. Ing. Giovanni Piazza (Ord. Ing. Prov. Roma 27296)*
Responsabile Idraulica, Geotecnica e Impianti: *Dott. Ing. Sergio Di Maio (Ord. Ing. Prov. Palermo 2872)*
Responsabile Ambiente: *Dott. Ing. Francesco Ventura (Ord. Ing. Prov. Roma 14660)*

GEOLOGO:
Dott. Geol. Enrico Curcuruto (Ord. Geo. Regione Sicilia 966)

COORDINATORE SICUREZZA IN FASE DI PROGETTAZIONE:
Dott. Ing. Sergio Di Maio (Ord. Ing. Prov. Palermo 2872)

RESPONSABILE SIA:
Dott. Ing. Francesco Ventura (Ord. Ing. Prov. Roma 14660)

VISTO: IL RESPONSABILE DEL PROCEDIMENTO:
Dott. Ing. Francesco Corrias

GRUPPO DI PROGETTAZIONE
MANDATARIA: ViA INGEGNERIA
MANDANTI: LOTTI ingegneria, SERING INGEGNERIA, vdp, BRENG BRIDGE ENGINEERING

PROGETTO STRADALE
VIABILITA' SECONDARIA
A_AS04C (STRADA DI SERVIZIO ASSEMINI)
Sezioni trasversali Tav. 01

CODICE PROGETTO (PROGETTO / LIV. PROG. / ANNO)	NOME FILE / CODICE ELAB.	REVISIONE	SCALA:
CA316351 D 19	CA316351_S10PS00TRASZ05-14_A / S10PS00TRASZ05	A	1:200

REV.	DESCRIZIONE	DATA	REDATTO	VERIFICATO	APPROVATO
D		-	-	-	-
C		-	-	-	-
B		-	-	-	-
A	EMISSIONE	MAR 2020	V.SENSI	M.CAPASSO	F. NICCHIARELLI