Materiali – Progr.2+880.00

Materiale	Area (m²)	Vol. (m³)
Rilevato	0.24	10.88
Scavo	1.03	11.62
Scotico	2.38	48.41
Terreno vegetale	0.63	13.45

A_AS04C
Sez. 145
Progr.: 2+880.00
Scala : 1:200
Q.Rif. : 10.00

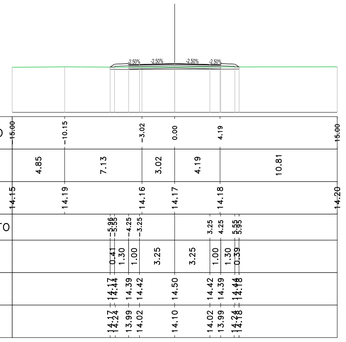

Materiali – Progr.2+900.00

Materiale	Area (m²)	Vol. (m³)
Rilevato	0.25	4.93
Scavo	1.05	20.73
Scotico	2.38	47.67
Terreno vegetale	0.63	12.56

A_AS04C
Sez. 146
Progr.: 2+900.00
Scala : 1:200
Q.Rif. : 10.00

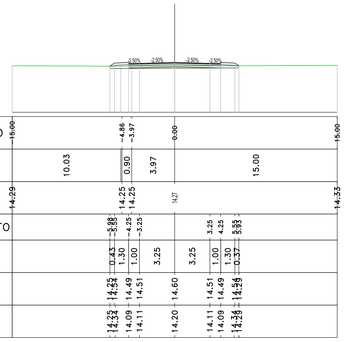

Materiali – Progr.2+920.00

Materiale	Area (m²)	Vol. (m³)
Rilevato	0.00	2.54
Scavo	2.13	31.71
Scotico	2.32	47.01
Terreno vegetale	0.00	6.29

A_AS04C
Sez. 147
Progr.: 2+920.00
Scala : 1:200
Q.Rif. : 10.00

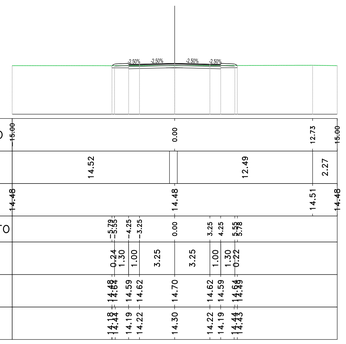

Materiali – Progr.2+940.00

Materiale	Area (m²)	Vol. (m³)
Rilevato	0.24	2.45
Scavo	0.97	30.93
Scotico	2.39	47.03
Terreno vegetale	0.63	6.31

A_AS04C
Sez. 148
Progr.: 2+940.00
Scala : 1:200
Q.Rif. : 10.00

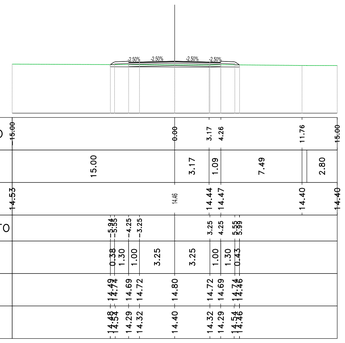

Materiali – Progr.2+960.00

Materiale	Area (m²)	Vol. (m³)
Rilevato	0.09	3.32
Scavo	1.73	27.03
Scotico	2.35	47.33
Terreno vegetale	1.83	24.97

A_AS04C
Sez. 149
Progr.: 2+960.00
Scala : 1:200
Q.Rif. : 10.00

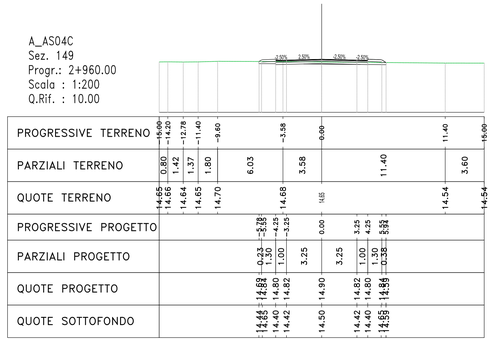

Materiali – Progr.2+980.00

Materiale	Area (m²)	Vol. (m³)
Rilevato	0.03	1.15
Scavo	48.16	519.53
Scotico	2.33	46.77
Terreno vegetale	400.34	4128.87

A_AS04C
Sez. 150
Progr.: 2+980.00
Scala : 1:200
Q.Rif. : 10.00

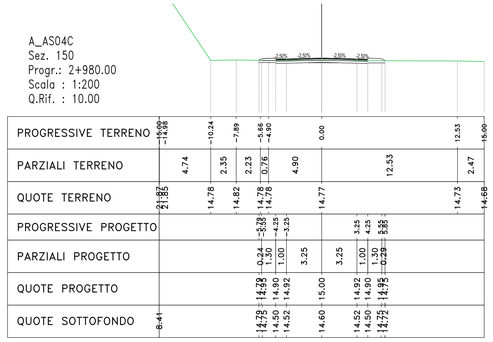

Materiali – Progr.3+000.00

Materiale	Area (m²)	Vol. (m³)
Rilevato	0.00	0.26
Scavo	3.37	532.78
Scotico	2.29	46.25
Terreno vegetale	0.00	4094.00

A_AS04C
Sez. 151
Progr.: 3+000.00
Scala : 1:200
Q.Rif. : 10.00

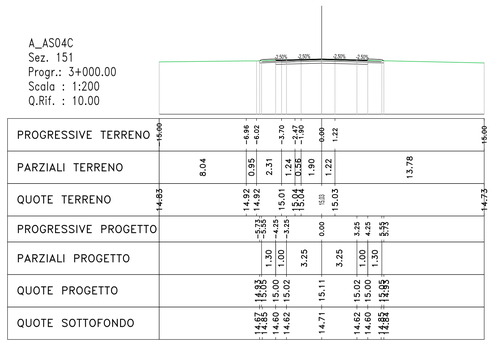

Materiali – Progr.3+020.00

Materiale	Area (m²)	Vol. (m³)
Rilevato	0.02	0.19
Scavo	2.48	56.35
Scotico	2.32	46.13
Terreno vegetale	0.29	2.89

A_AS04C
Sez. 152
Progr.: 3+020.00
Scala : 1:200
Q.Rif. : 10.00

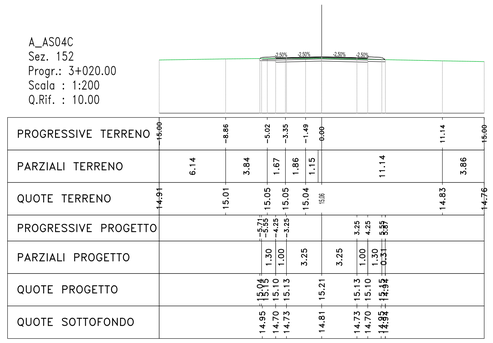

Materiali – Progr.3+040.00

Materiale	Area (m²)	Vol. (m³)
Rilevato	0.00	0.19
Scavo	2.79	52.49
Scotico	2.30	46.16
Terreno vegetale	0.00	2.90

A_AS04C
Sez. 153
Progr.: 3+040.00
Scala : 1:200
Q.Rif. : 10.00

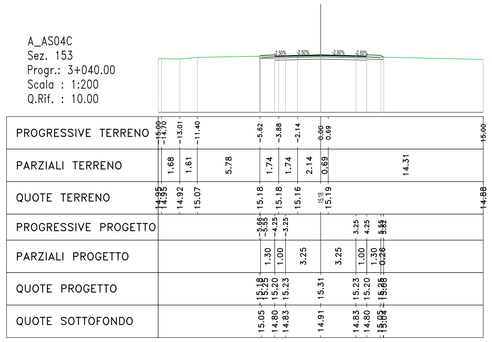

Materiali – Progr.3+060.00

Materiale	Area (m²)	Vol. (m³)
Rilevato	0.00	0.00
Scavo	3.99	67.79
Scotico	0.00	22.98
Terreno vegetale	0.00	0.00

A_AS04C
Sez. 154
Progr.: 3+060.00
Scala : 1:200
Q.Rif. : 10.00



Materiali – Progr.3+080.00

Materiale	Area (m²)	Vol. (m³)
Rilevato	0.00	0.00
Scavo	5.23	92.22
Scotico	0.00	0.00
Terreno vegetale	0.10	1.03

A_AS04C
Sez. 155
Progr.: 3+080.00
Scala : 1:200
Q.Rif. : 10.00

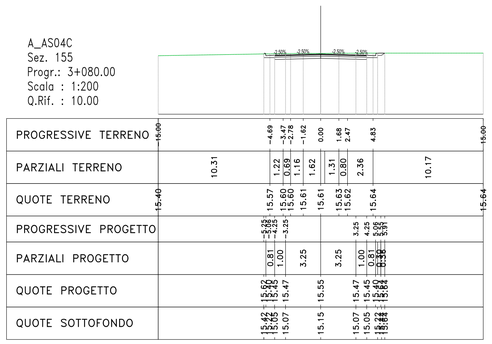

anas
GRUPPO FS ITALIANE

Direzione Progettazione e Realizzazione Lavori

S.S. n.130 "Iglesiente"

Eliminazione degli incroci a raso da Cagliari a Decimomannu da km 3+000 a 15+600

PROGETTO DEFINITIVO

COD. CA316 CA351

PROGETTAZIONE: ATI VIA - LOTTI - SERING - VDP - BRENG

PROGETTISTA E RESPONSABILE DELL'INTEGRAZIONE DELLE PRESTAZIONI SPECIALISTICHE:
Dott. Ing. Francesco Nicolardi (Ord. Ing. Prov. Roma 14711)

RESPONSABILI D'AREA:
Responsabile Tracciato stradale: Dott. Ing. Massimo Capasso (Ord. Ing. Prov. Roma 26037)
Responsabile Strutture: Dott. Ing. Giovanni Piazza (Ord. Ing. Prov. Palermo 3529)
Responsabile Idraulica, Geotecnica e Impianti: Dott. Ing. Sergio Di Maio (Ord. Ing. Prov. Palermo 2872)
Responsabile Ambiente: Dott. Ing. Francesco Ventura (Ord. Ing. Prov. Roma 14660)

GEOLOGO:
Dott. Geol. Enrico Curcuruto (Ord. Geo. Regione Sicilia 966)

COORDINATORE SICUREZZA IN FASE DI PROGETTAZIONE:
Dott. Ing. Sergio Di Maio (Ord. Ing. Prov. Palermo 2872)

RESPONSABILE SIA:
Dott. Ing. Francesco Ventura (Ord. Ing. Prov. Roma 14660)

VISTO: IL RESPONSABILE DEL PROCEDIMENTO:
Dott. Ing. Francesco Corrias

GRUPPO DI PROGETTAZIONE
MANDATARIA: VIA INGEGNERIA
MANDANTI: LOTTI ingegneria; SERING INGEGNERIA; vdp; BRENG BRIDGE ENGINEERING

PROGETTO STRADALE

VIABILITA' SECONDARIA

A_AS04C (STRADA DI SERVIZIO ASSEMINI)

Sezioni trasversali Tav. 10

ORDINE DEGLI INGEGNERI PROV. ROMA N. 14711 FRANCESCO NICOLARDI

CODICE PROGETTO (PROGETTO / LIV. PROG. / ANNO)	NOME FILE	REVISIONE	SCALA:
CA316351 D 19	CODICE ELAB. S10PS00TRASZ14	A	1:200

REV.	DESCRIZIONE	DATA	REDATTO	VERIFICATO	APPROVATO
D		-	-	-	-
C		-	-	-	-
B		-	-	-	-
A	EMISSIONE	MAR 2020	V.SENSI	M.CAPASSO	F. NICOLARDELLI