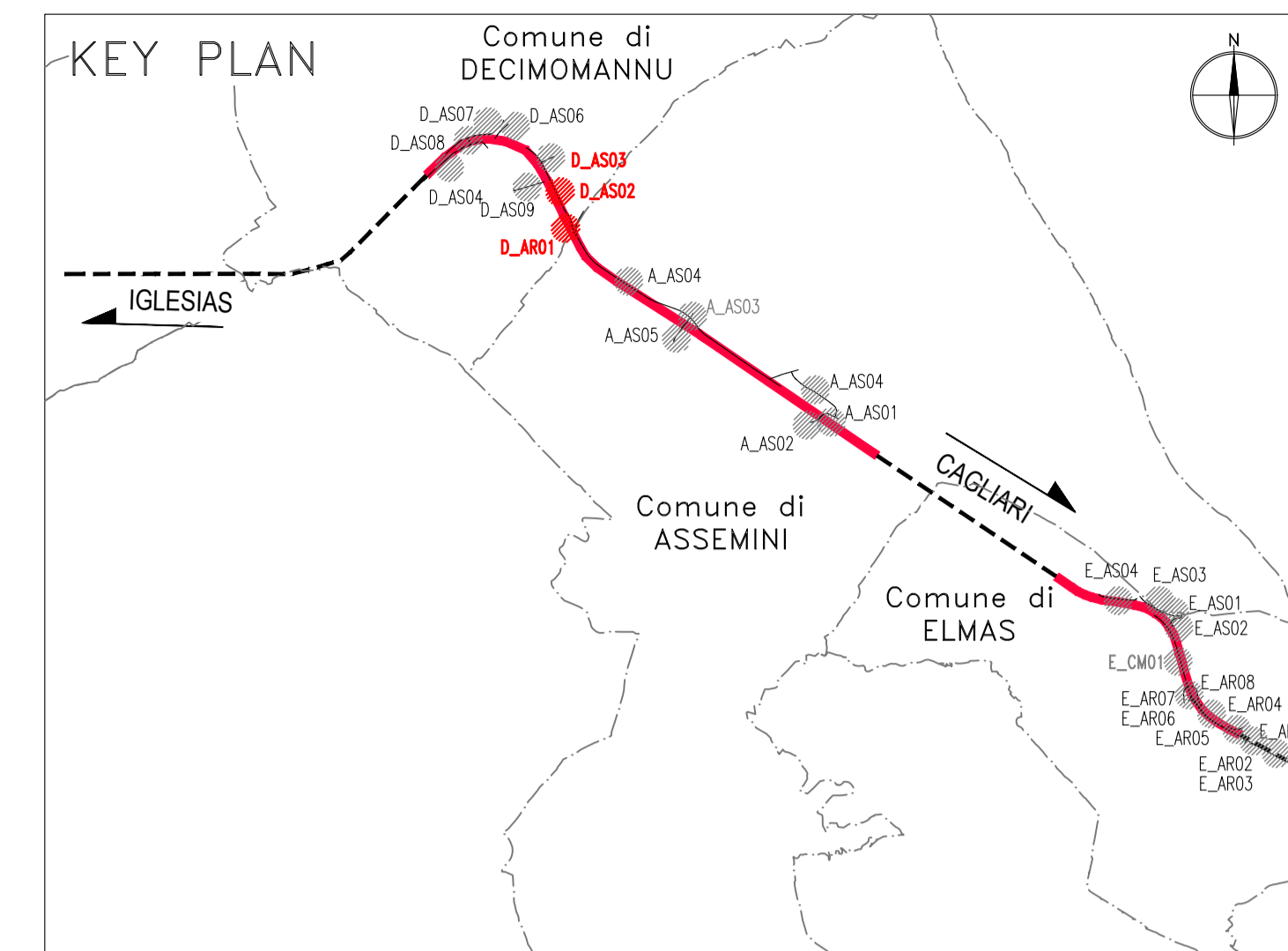
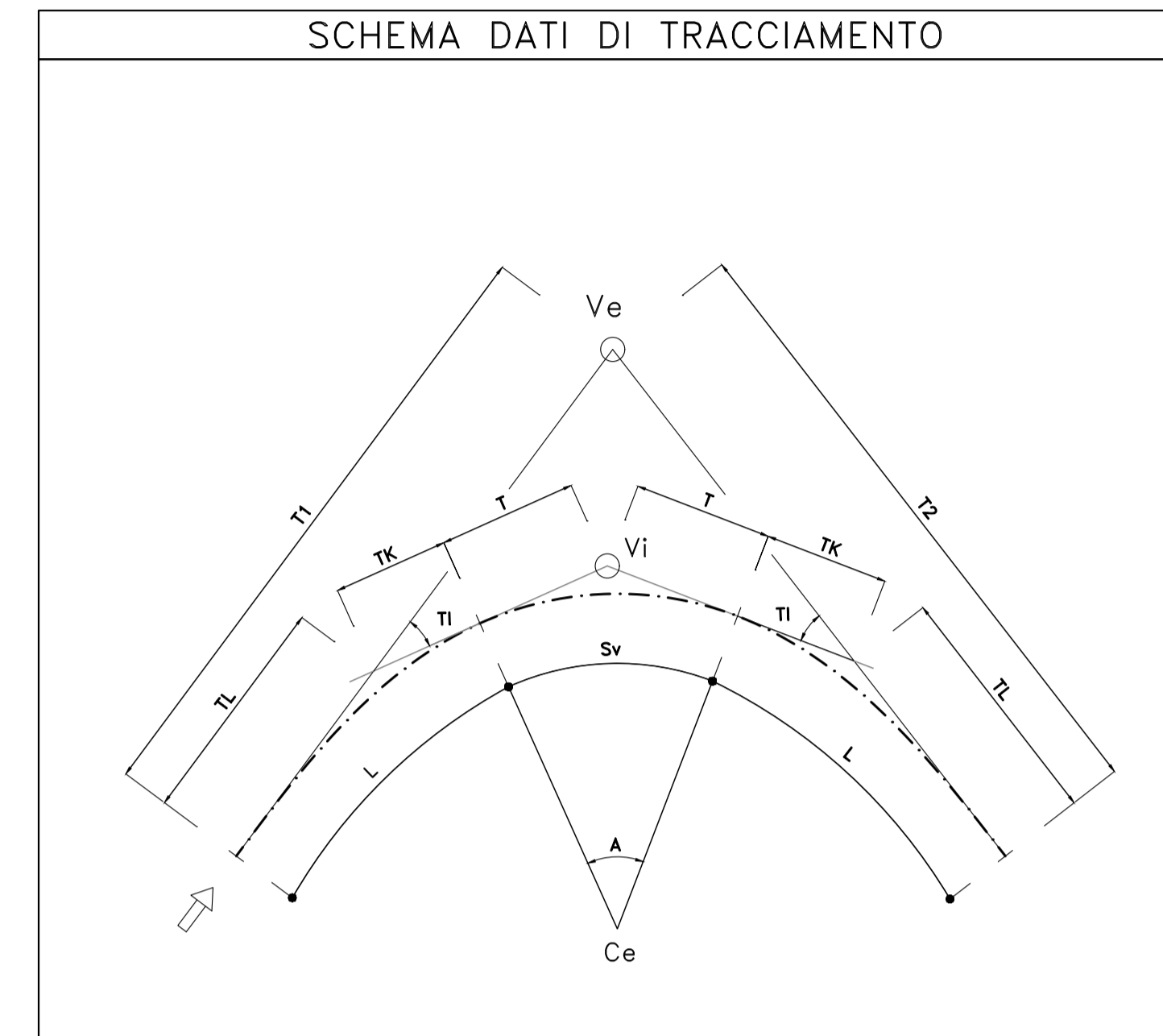
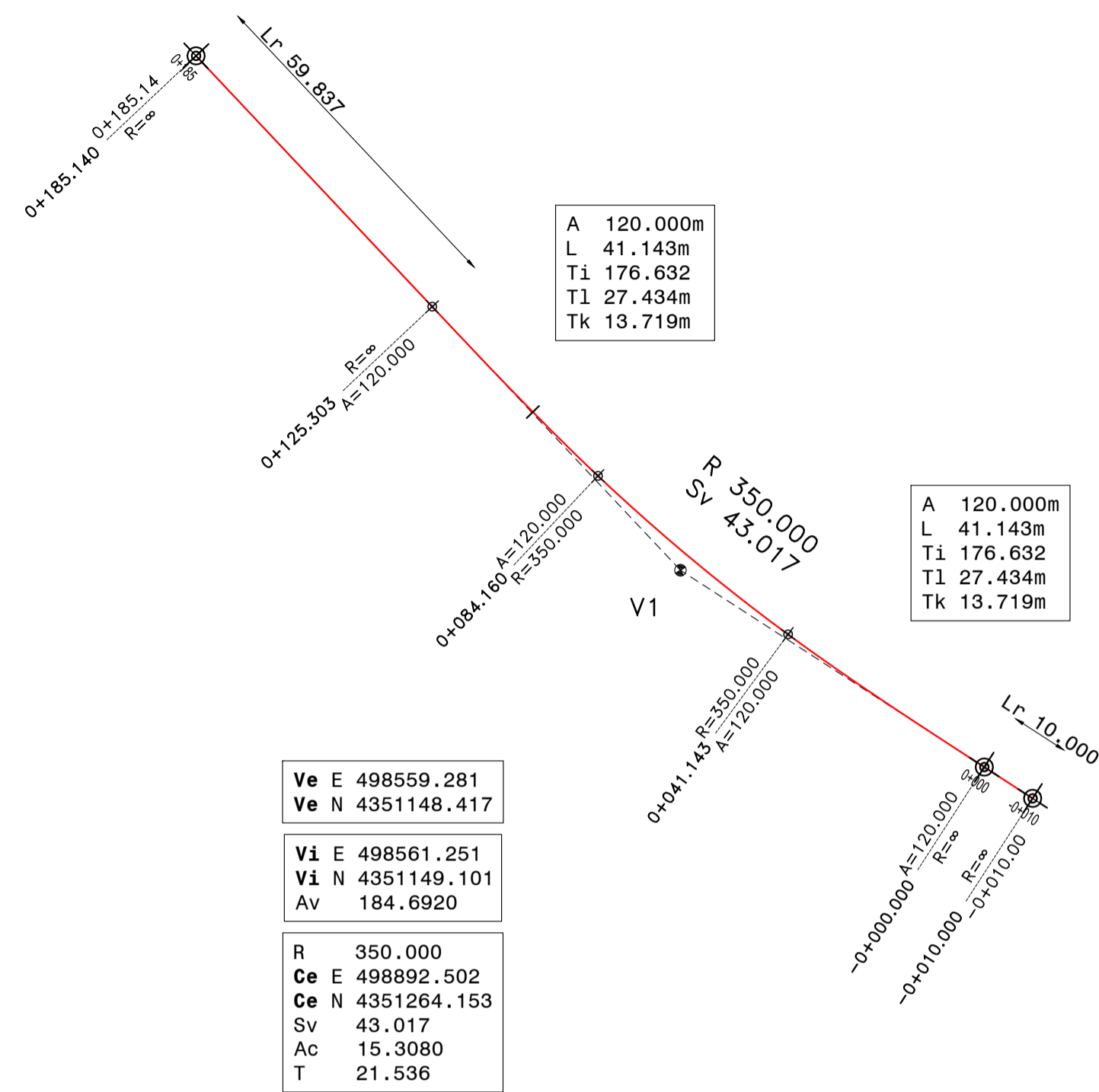

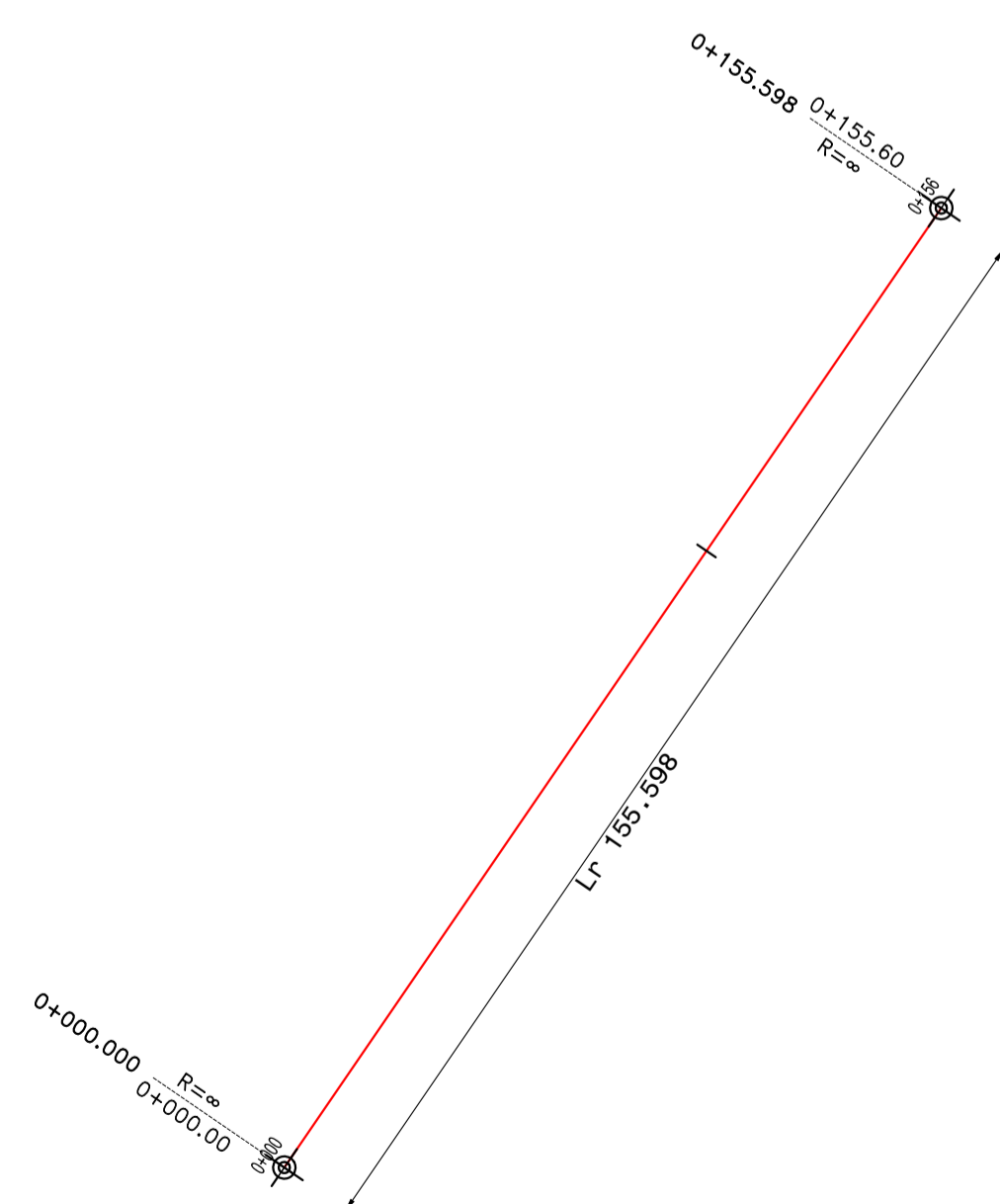
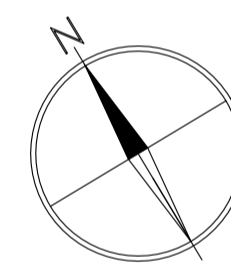


Planimetria di tracciamento D_AR01



Planimetria di tracciamento D_AS03



Sanas
 GRUPPO FS ITALIANE

Direzione Progettazione e Realizzazione Lavori

S.S. n.130 "Iglesiente"

Eliminazione degli incroci a raso da Cagliari a Decimomannu da km 3+000 a 15+600

PROGETTO DEFINITIVO

PROGETTAZIONE: ATTI VIA - LOTTI - SERING - VDP - BRENG

PROGETTISTA E RESPONSABILE DELL'INTEGRAZIONE DELLE PRESTAZIONI SPECIALISTICHE:
 Dott. Ing. Francesco Nicchiarelli (Ord. Ing. Prov. Roma 14711)

GRUPPO DI PROGETTAZIONE MANDATARIA:
VIA INGEGNERIA
LOTTI ingegneria
SERING INGEGNERIA
vdp
BRENG ENGINEERING

RESPONSABILI D'AREA:
 Responsabile Tracciamento Stradale: Dott. Ing. Massimo Capasso (Ord. Ing. Prov. Roma 26031)
 Responsabile Strutture: Dott. Ing. Giovanni Piazza (Ord. Ing. Prov. Roma 22296)
 Responsabile Idraulica, Geotecnica e Impianti: Dott. Ing. Sergio Di Maio (Ord. Ing. Prov. Palermo 2872)
 Responsabile Ambiente: Dott. Ing. Francesco Ventura (Ord. Ing. Prov. Roma 14660)

GEOLOGO:
 Dott. Geol. Enrico Curcuruto (Ord. Geo. Regione Sicilia 966)

COORDINATORE SICUREZZA IN FASE DI PROGETTAZIONE:
 Dott. Ing. Sergio Di Maio (Ord. Ing. Prov. Palermo 2872)

RESPONSABILE SIA:
 Dott. Ing. Francesco Ventura (Ord. Ing. Prov. Roma 14660)

VISTO: IL RESPONSABILE DEL PROCEDIMENTO:
 Dott. Ing. Francesco Corrias

PROGETTO STRADALE VIABILITA' SECONDARIA
D_AR01 D_AS02 D_AS03-VIABILITA' SECONDARIA AFFERENTE A D_RT01
Planimetria di tracciamento

CODICE PROGETTO	NOME FILE	REVISIONE	SCALA:
CA316351	CA316351_S12PS00TRAPT01_02_A	A	1:1000
PROGETTO	LIV. PROG. ANNO	CODICE ELAB.	
CA316351	D 19	S12PS00TRAPT01	

D					
C					
B					
A	EMISSIONE	MARZO 2020	V.SENGI	M.CAPASSO	F. NICCHIARELLI
REV.	DESCRIZIONE	DATA	REDATTO	VERIFICATO	APPROVATO