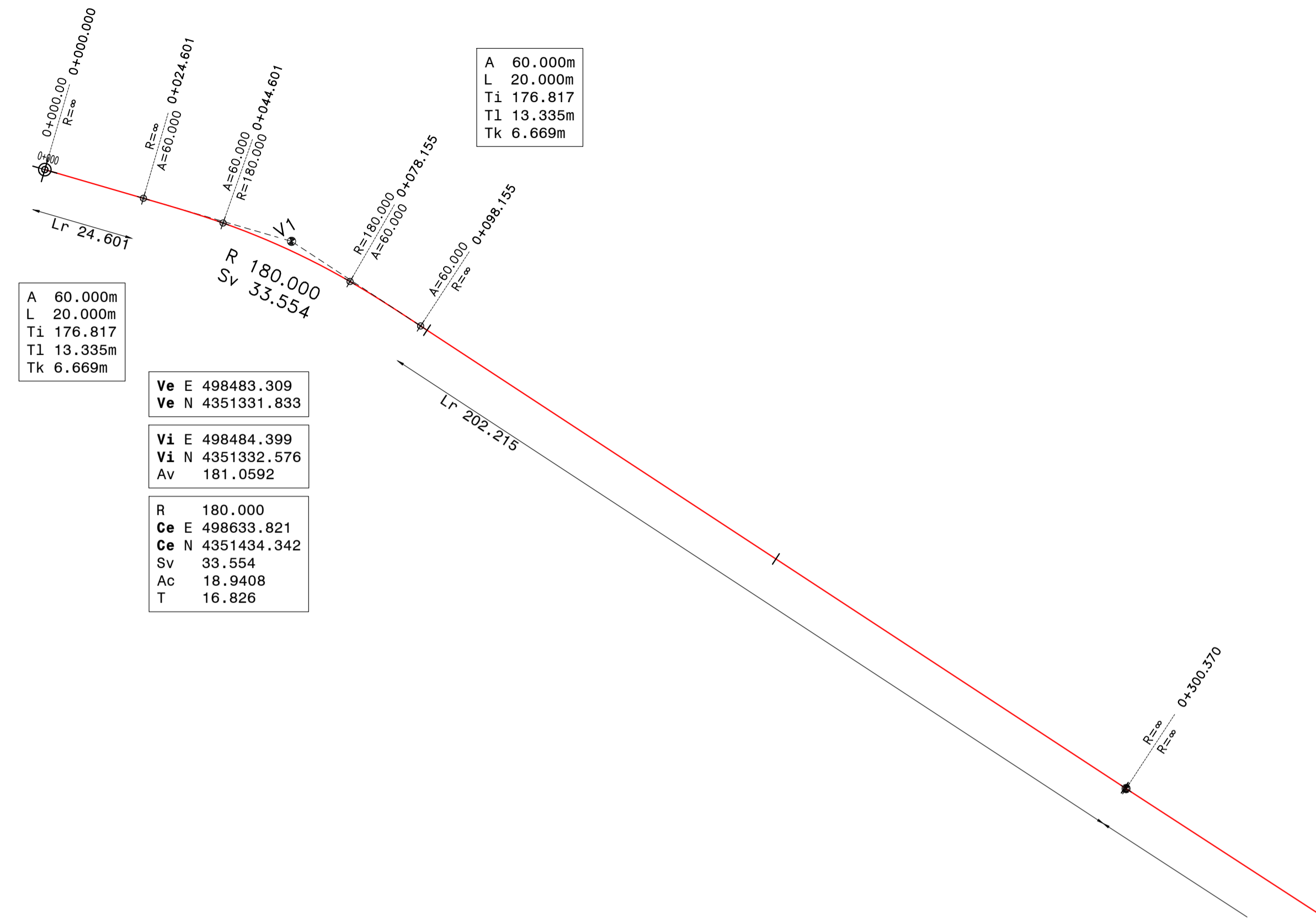
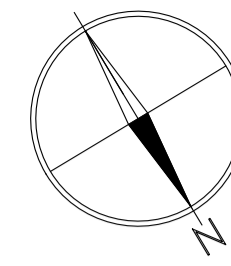


Planimetria di tracciamento D\_AS02  
(km 0+000.000 - 0+350.000)

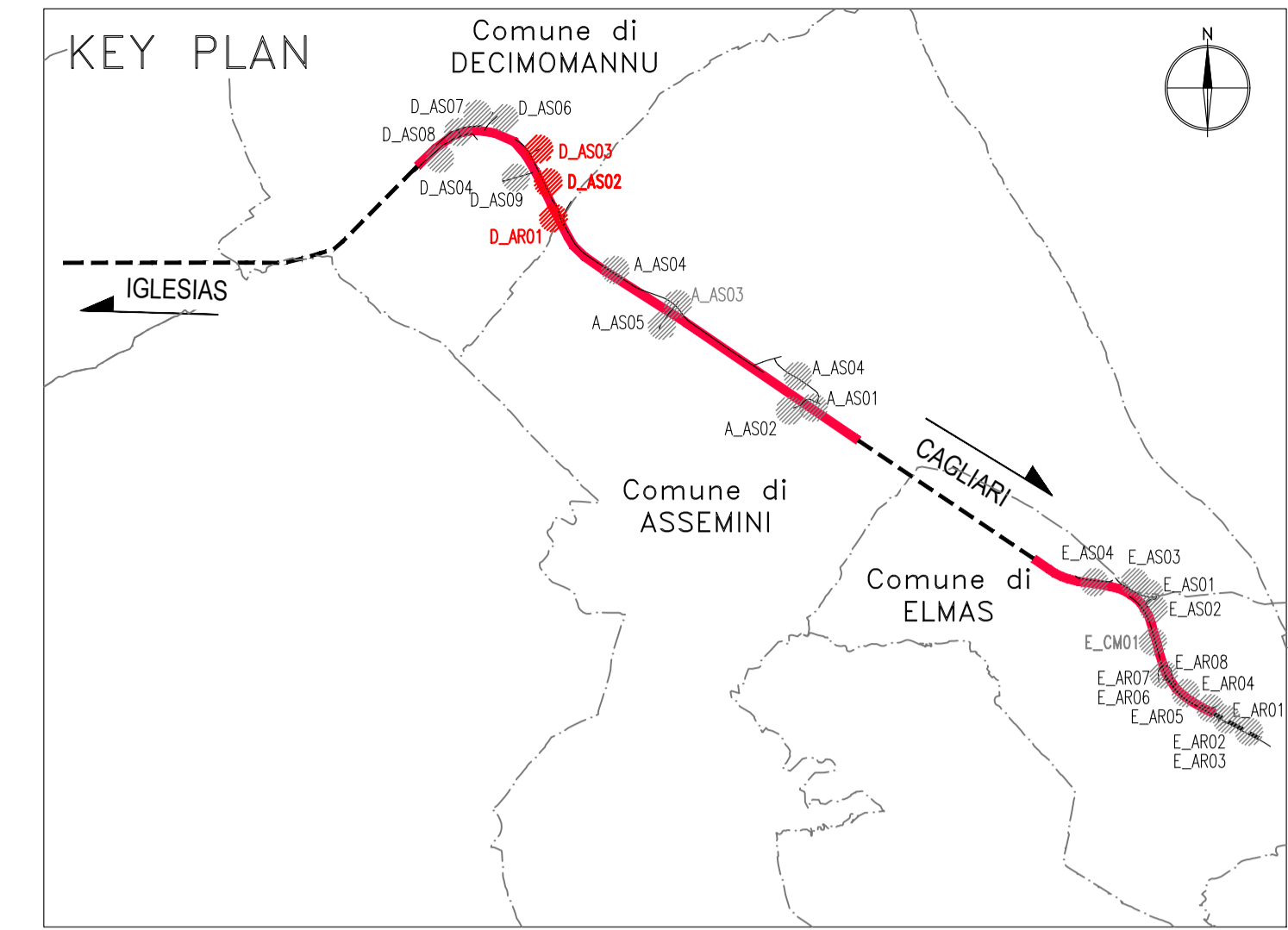

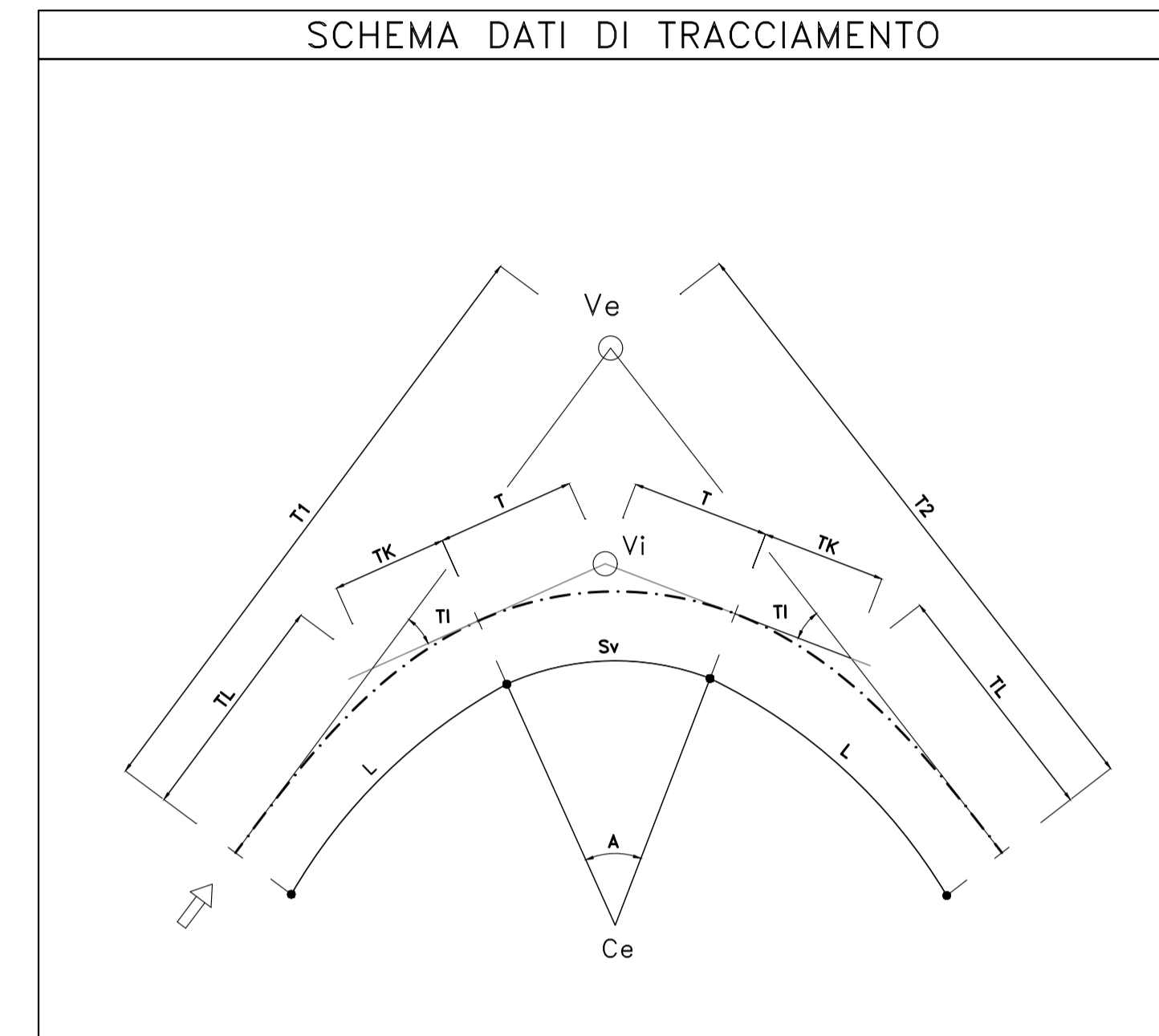


A 60.000m  
L 20.000m  
Tl 176.817  
Tl 13.335m  
Tk 6.669m

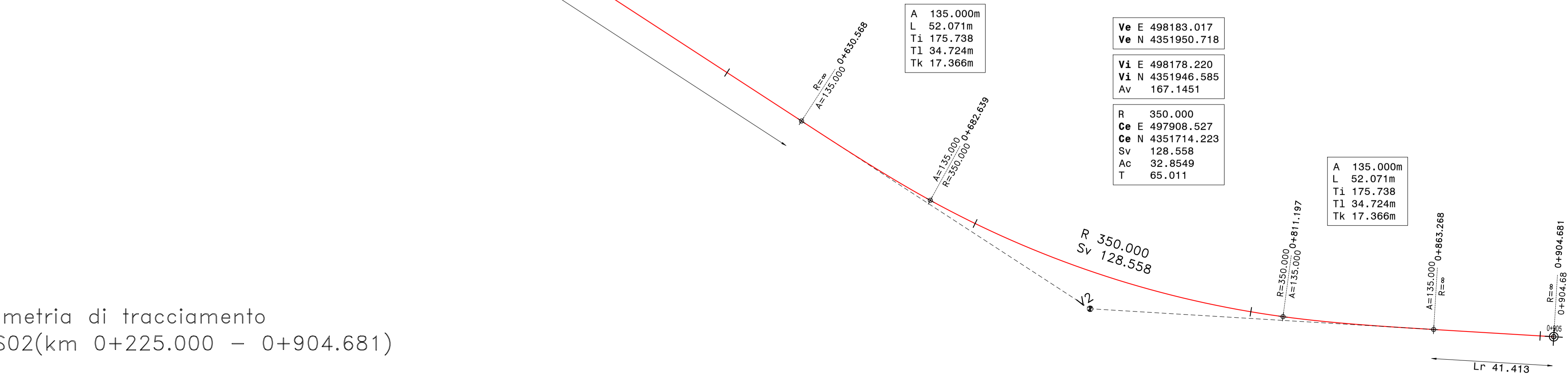
Ve E 498483.309  
Ve N 4351331.833

Vi E 498484.399  
Vi N 4351332.576  
AV 181.0592

R 180.000  
Ce E 498633.821  
Ce N 4351434.342  
Sv 33.554  
Ac 18.9408  
T 16.826



Planimetria di tracciamento  
D\_AS02(km 0+225.000 - 0+904.681)



A 135.000m  
L 52.071m  
Tl 175.738  
Tl 34.724m  
Tk 17.366m

Ve E 498183.017  
Ve N 4351950.718

Vi E 498178.220  
Vi N 4351946.585  
AV 167.1451

R 350.000  
Ce E 497908.527  
Ce N 4351714.223  
Sv 128.558  
Ac 32.8549  
T 65.011

A 135.000m  
L 52.071m  
Tl 175.738  
Tl 34.724m  
Tk 17.366m

**Sanas**  
GRUPPO FS ITALIANE  
Direzione Progettazione e Realizzazione Lavori

S.S. n.130 "Iglesiente"  
Eliminazione degli incroci a raso da Cagliari a Decimomannu da km 3+000 a 15+600

PROGETTO DEFINITIVO  
COD. CA316 CA351

PROGETTAZIONE: ATI VIA - LOTTI - SERING - VDP - BRENG

PROGETTISTA E RESPONSABILE DELL'INTEGRAZIONE DELLE PRESTAZIONI SPECIALISTICHE:  
Dott. Ing. Francesco Nicchiarelli (Ord. Ing. Prov. Roma 14711)

GRUPPO DI PROGETTAZIONE MANDATARIA:  
**VIA INGEGNERIA**

MANDANTI:  
**LOTTI ingegneria**, **SERING INGEGNERIA**, **vdp**, **BRENG**

RESPONSABILI D'AREA:  
Responsabile Tracciamento stradale: Dott. Ing. Massimo Capasso (Ord. Ing. Prov. Roma 26031)  
Responsabile Struttura: Dott. Ing. Giovanni Piazza (Ord. Ing. Prov. Roma 22296)  
Responsabile Idraulica, Geotecnica e Impianti: Dott. Ing. Sergio Di Maio (Ord. Ing. Prov. Palermo 2872)  
Responsabile Ambiente: Dott. Ing. Francesco Ventura (Ord. Ing. Prov. Roma 14660)

GEOLOGO:  
Dott. Geol. Enrico Curcuruto (Ord. Geo. Regione Sicilia 966)

COORDINATORE SICUREZZA IN FASE DI PROGETTAZIONE:  
Dott. Ing. Sergio Di Maio (Ord. Ing. Prov. Palermo 2872)

RESPONSABILE SIA:  
Dott. Ing. Francesco Ventura (Ord. Ing. Prov. Roma 14660)

VISTO: IL RESPONSABILE DEL PROCEDIMENTO:  
Dott. Ing. Francesco Corrias

PROGETTO STRADALE  
VIABILITA' SECONDARIA  
D\_AR01 D\_AS02 D\_AS03-VIABILITA' SECONDARIA AFFERENTE A D\_RT01  
Planimetria di tracciamento

CODICE PROGETTO	NOME FILE	REVISIONE	SCALA:
CA316351	CA316351_S12PS00TRAPT01_02_A	A	1:1000
PROGETTO	LIV. PROG. ANNO	CODICE ELAB.	
CA316351	D 19	S12PS00TRAPT02	
D			
C			
B			
A	EMISSIONE	MARZO 2020	V.SENGI M.CAPASSO F. NICHIARELLI
REV.	DESCRIZIONE	DATA	REDATTO VERIFICATO APPROVATO