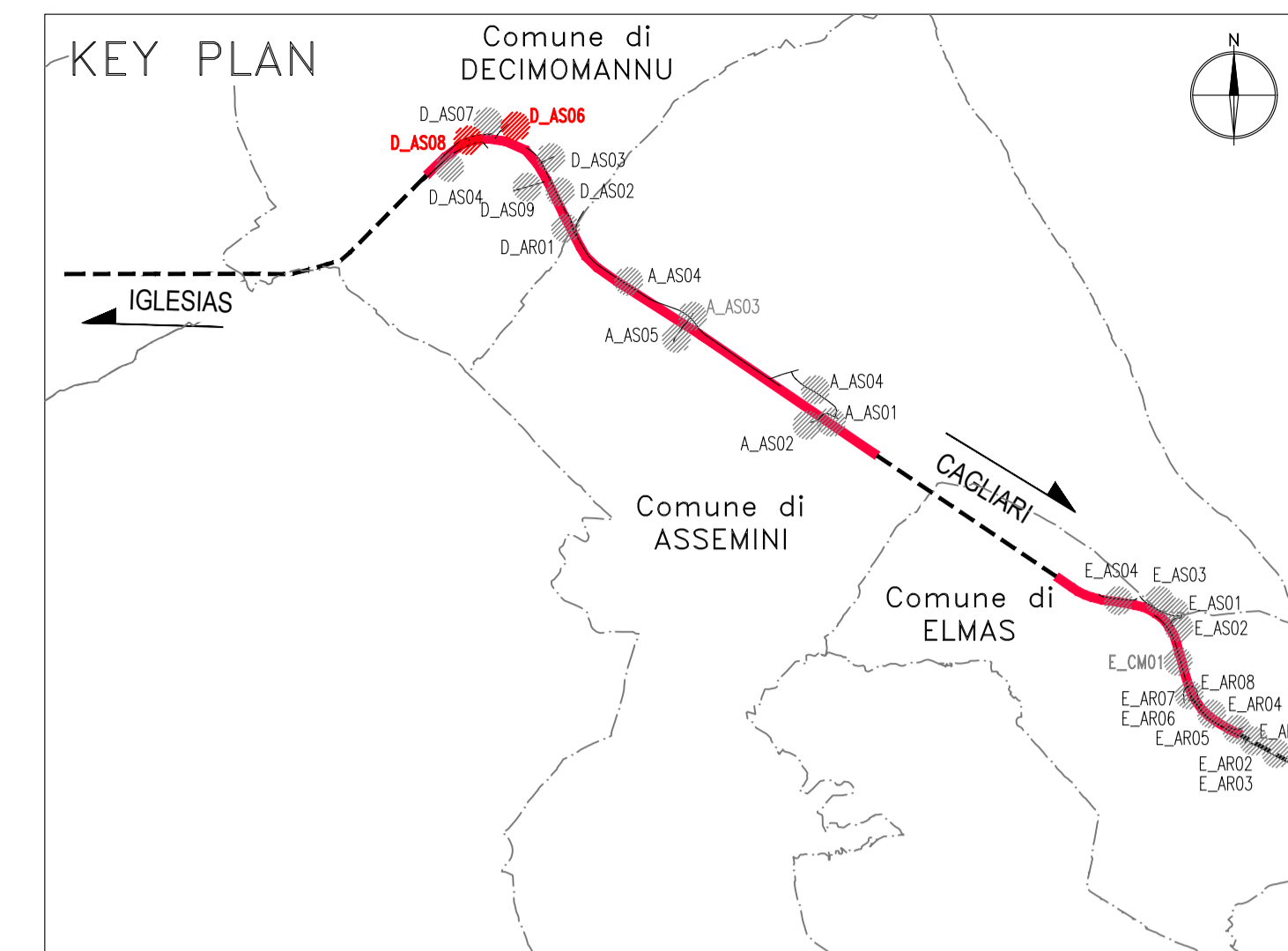
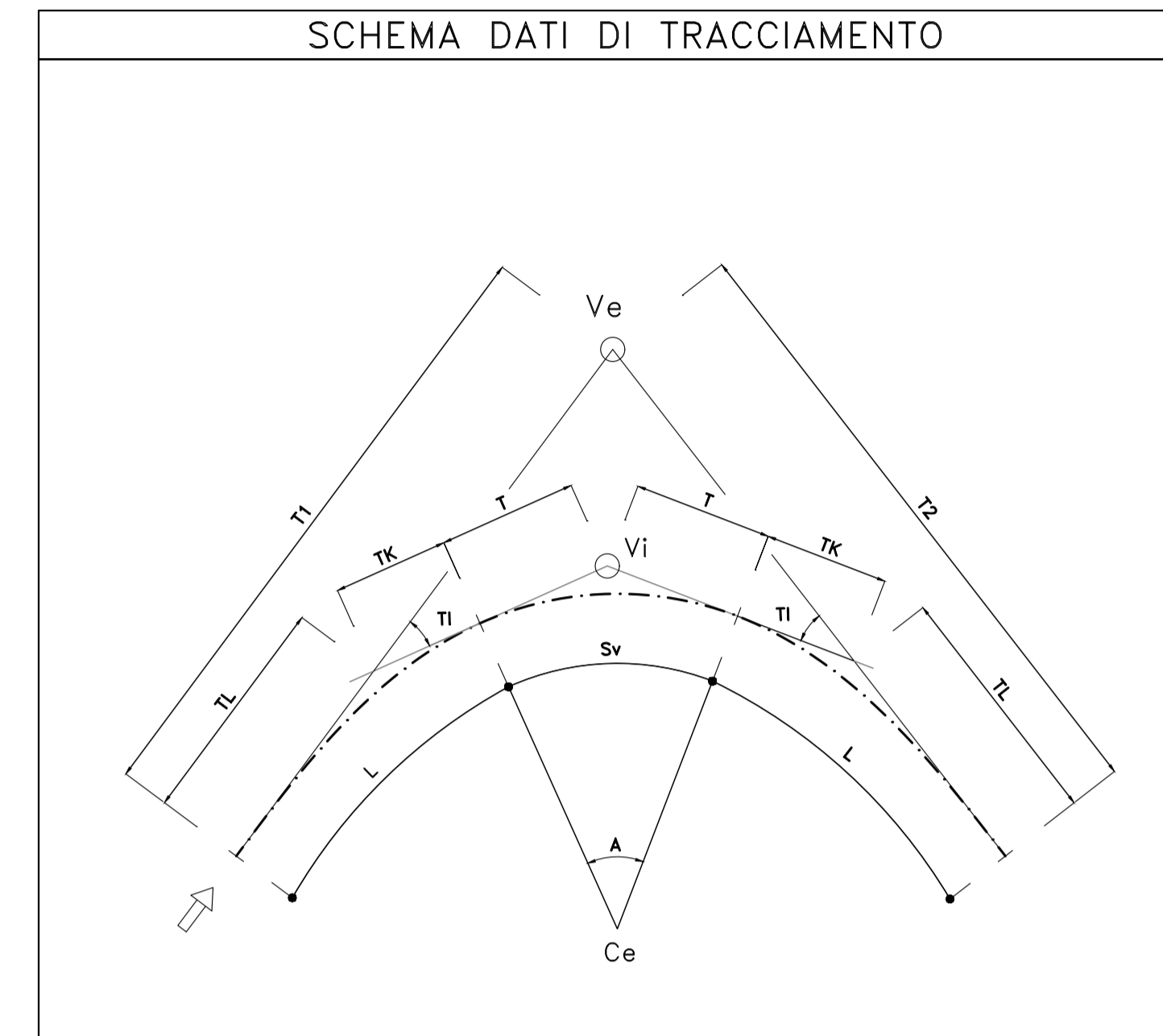
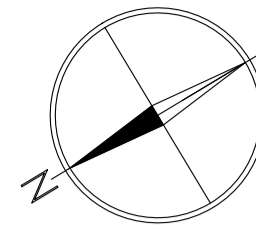
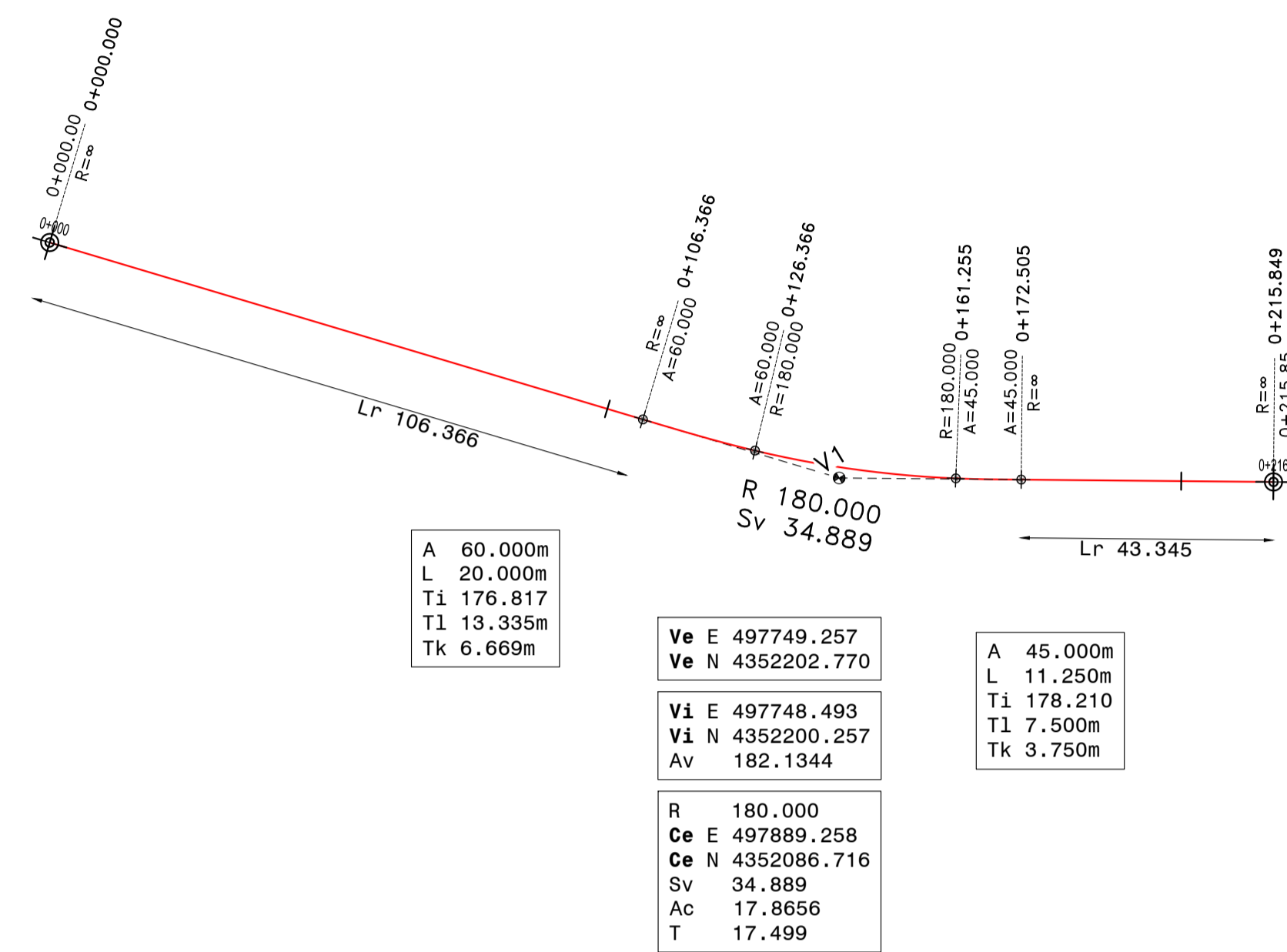
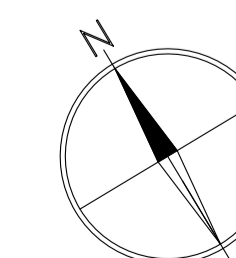
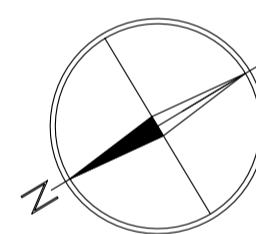
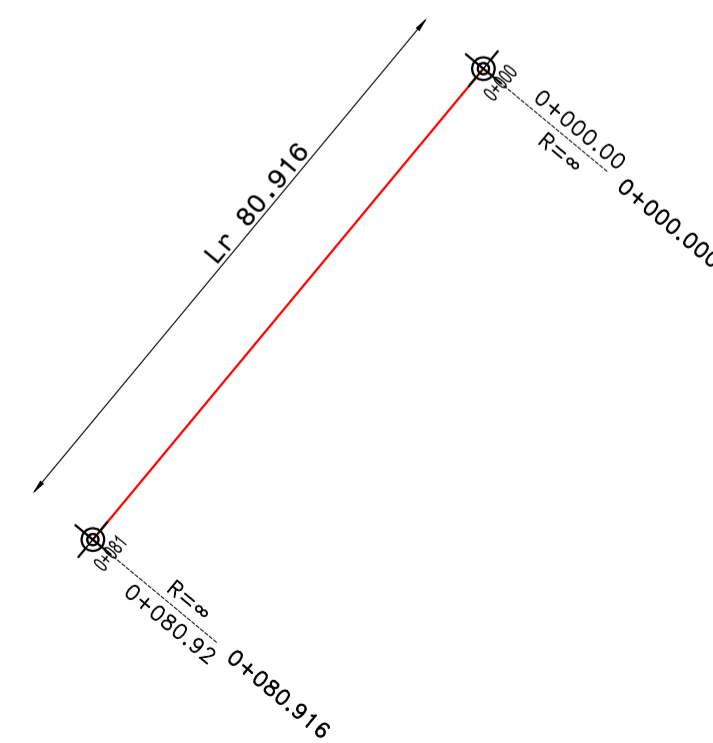


Planimetria di tracciamento D_AS06



Planimetria di tracciamento D_AS08



S.S. n.130 "Iglesiente"
Eliminazione degli incroci a raso da Cagliari a Decimomannu da km 3+000 a 15+600

PROGETTO DEFINITIVO COD. CA316 CA351

PROGETTAZIONE: ATI VIA - LOTTI - SERING - VDP - BRENG

PROGETTISTA E RESPONSABILE DELL'INTEGRAZIONE DELLE PRESTAZIONI SPECIALISTICHE: Dott. Ing. Francesco Nicchiarelli (Ord. Ing. Prov. Roma 14711)

GRUPPO DI PROGETTAZIONE MANDATARIA: **VIA INGEGNERIA**

MANDANTI: **LOTTI ingegneria**, **SERING INGEGNERIA**, **vdp**, **BRENG**

RESPONSABILI D'AREA:
 Responsabile Tracciamento stradale: Dott. Ing. Massimo Capasso (Ord. Ing. Prov. Roma 26031)
 Responsabile Struttura: Dott. Ing. Giovanni Piazza (Ord. Ing. Prov. Roma 22294)
 Responsabile Idraulica, Geotecnica e Impianti: Dott. Ing. Sergio Di Maio (Ord. Ing. Prov. Palermo 2872)
 Responsabile Ambiente: Dott. Ing. Francesco Ventura (Ord. Ing. Prov. Roma 14660)

GEOLOGO: Dott. Geol. Enrico Curcuruto (Ord. Geo. Regione Sicilia 966)

COORDINATORE SICUREZZA IN FASE DI PROGETTAZIONE: Dott. Ing. Sergio Di Maio (Ord. Ing. Prov. Palermo 2872)

RESPONSABILE SIA: Dott. Ing. Francesco Ventura (Ord. Ing. Prov. Roma 14660)

VISTO: IL RESPONSABILE DEL PROCEDIMENTO: Dott. Ing. Francesco Corrias

PROGETTO STRADALE VIABILITA' SECONDARIA D_AS04 D_AS06 D_AS07 D_AS08-VIABILITA' SECONDARIA AFFERENTE A D_RT02 Planimetria di tracciamento - Tav. 2

| | | | |
|-----------------|------------------------------|------------------|-----------------------------------|
| CODICE PROGETTO | NOME FILE | REVISIONE | SCALA: |
| CA316351 | CA316351_S14PS00TRAPT01-03_A | A | 1:1000 |
| PROGETTO | LIV. PROG. ANNO | CODICE ELAB. | |
| CA316351 | D 19 | S13 PS00 TRAPT02 | |
| D | | | |
| C | | | |
| B | | | |
| A | EMISSIONE | MARZO 2020 | V.SENGI M.CAPASSO F. NICCHIARELLI |
| REV. | DESCRIZIONE | DATA | REDDATO VERIFICATO APPROVATO |